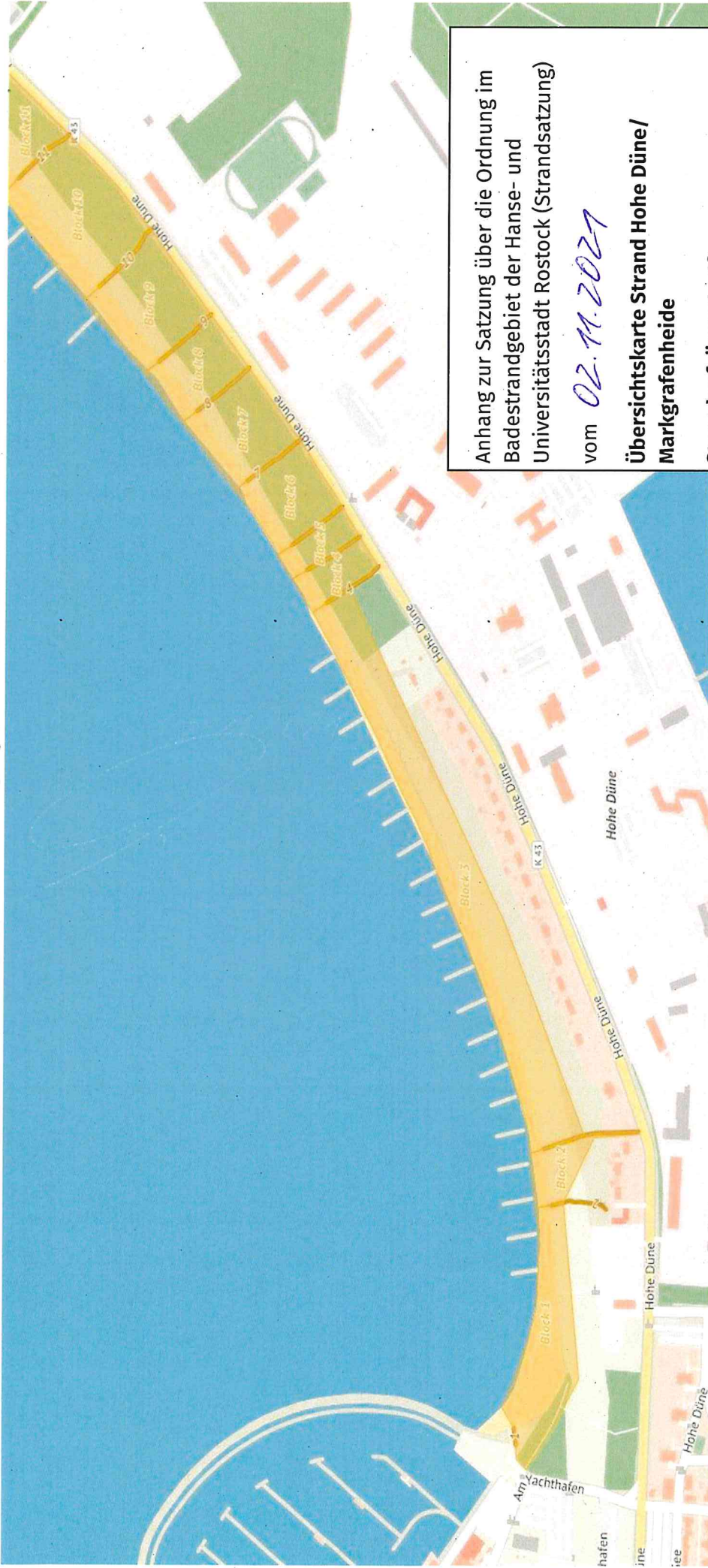


Anhang
Grafische Darstellung Badestrand (Markierung für Teil A, Teil B, Strandaufgänge, Hundeflächen und FKK-Bereich)




Anhang zur Satzung über die Ordnung im
Badestrandgebiet der Hanse- und
Universitätsstadt Rostock (Strandsatzung)

vom *02.11.2021*

**Übersichtskarte Strand Hohe Düne/
Markgrafeneheide**

Strandaufgänge 1 - 10

**Hintergrundkarte: Kartenbild © Hanse- und
Universitätsstadt Rostock (CC BY 4.0) |
Kartendaten © OpenStreetMap (ODbL) und
LKKFS-MV 2009**



Anhang zur Satzung über die Ordnung im
Badestrandgebiet der Hanse- und
Universitätsstadt Rostock (Strandsatzung)

vom 02.11.2027

**Übersichtskarte Strand Hohe Düne/
Markgrafeneheide**

Strandaufgänge 11 - 18

Hintergrundkarte: Kartenbild © Hanse- und
Universitätsstadt Rostock (CC BY 4.0) |
Kartendaten © OpenStreetMap (ODbL) und
LKKFS-MV 2009

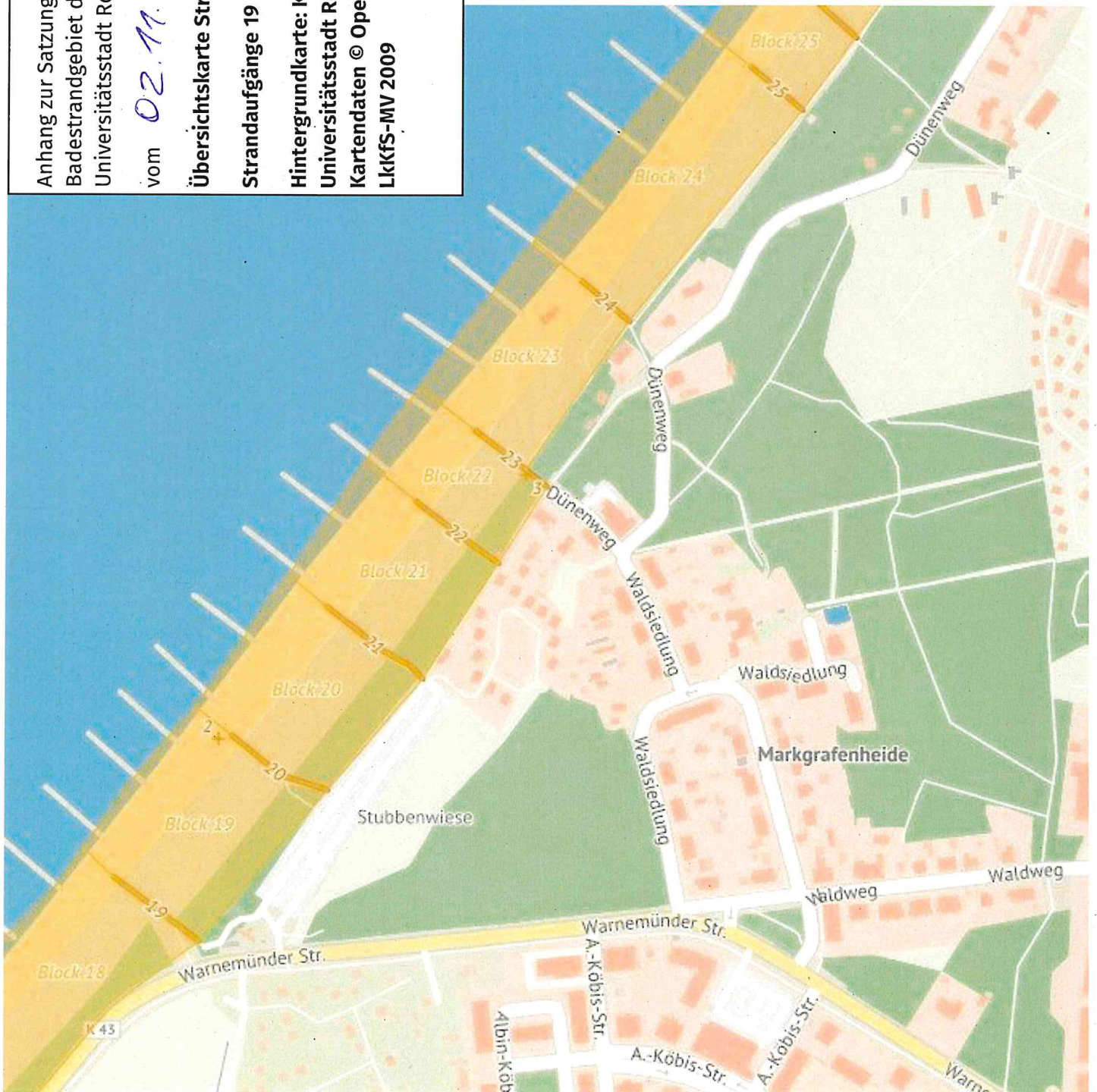
Anhang zur Satzung über die Ordnung im
Badestrandgebiet der Hanse- und
Universitätsstadt Rostock (Strandsatzung)

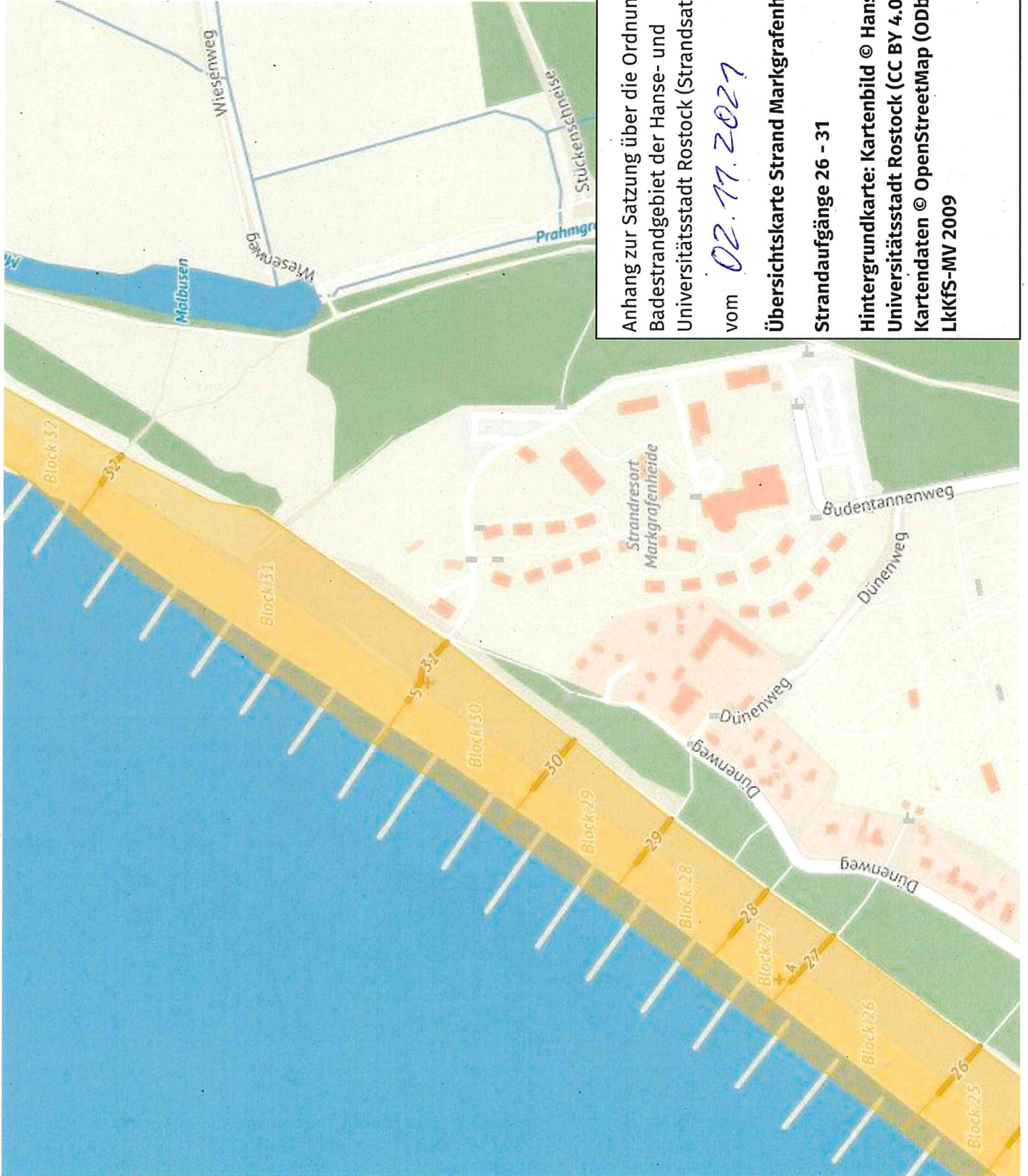
vom 02.11.2021

Übersichtskarte Strand Markgrafenheide

Strandaufgänge 19 - 25

Hintergrundkarte: Kartenbild © Hanse- und
Universitätsstadt Rostock (CC BY 4.0) |
Kartendaten © OpenStreetMap (ODbL) und
LKKFS-MV 2009





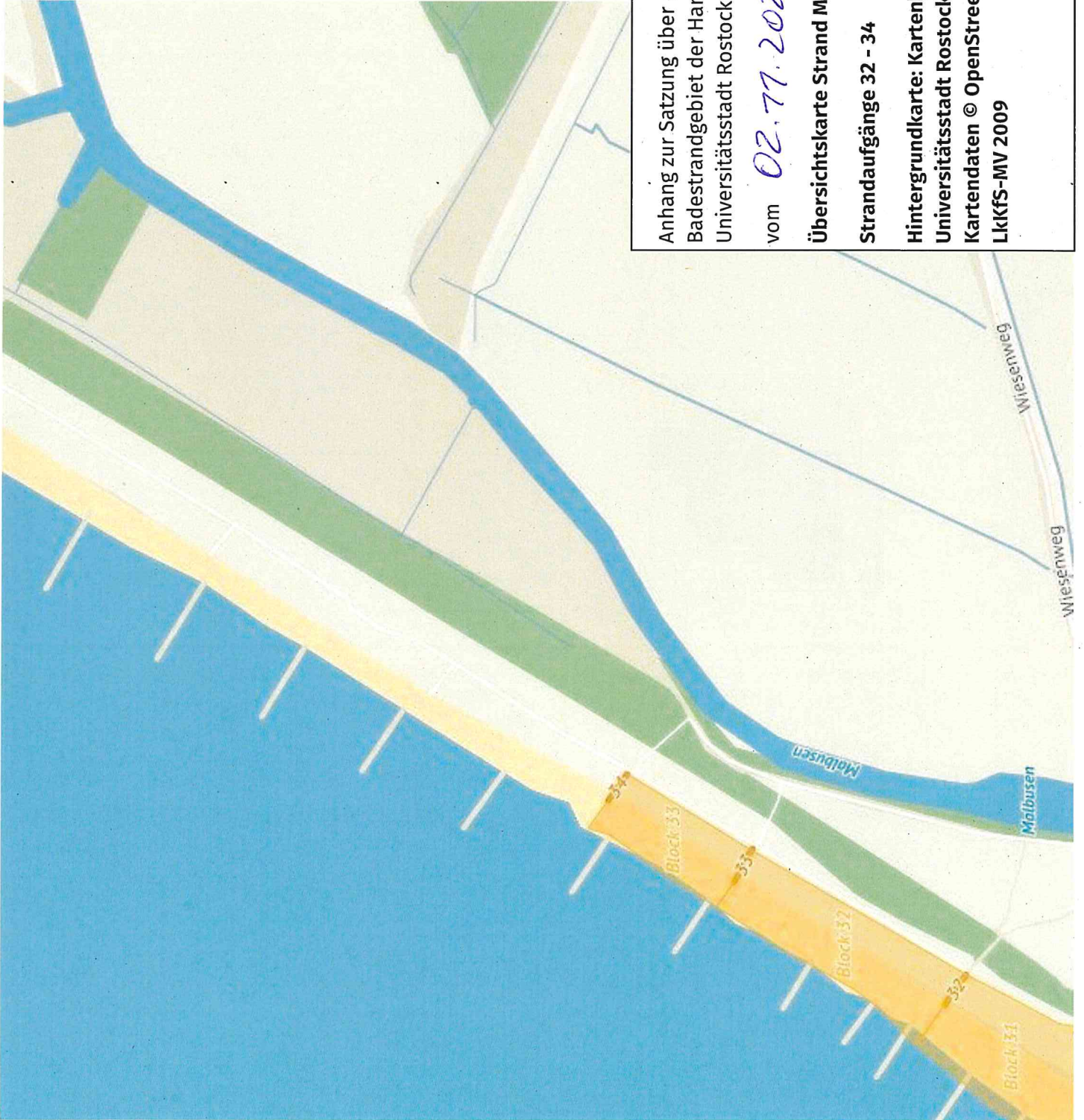
Anhang zur Satzung über die Ordnung im
Badestrandgebiet der Hanse- und
Universitätsstadt Rostock (Strandsatzung)

vom *02.11.2027*

Übersichtskarte Strand Markgrafeneheide

Strandaufgänge 26 - 31

**Hintergrundkarte: Kartenbild © Hanse- und
Universitätsstadt Rostock (CC BY 4.0) |
Kartendaten © OpenStreetMap (ODbL) und
LKKFS-MV 2009**



Anhang zur Satzung über die Ordnung im
Badestrandgebiet der Hanse- und
Universitätsstadt Rostock (Strandsatzung)

vom *02.11.2027*

Übersichtskarte Strand Markgrafeneheide

Strandaufgänge 32 - 34

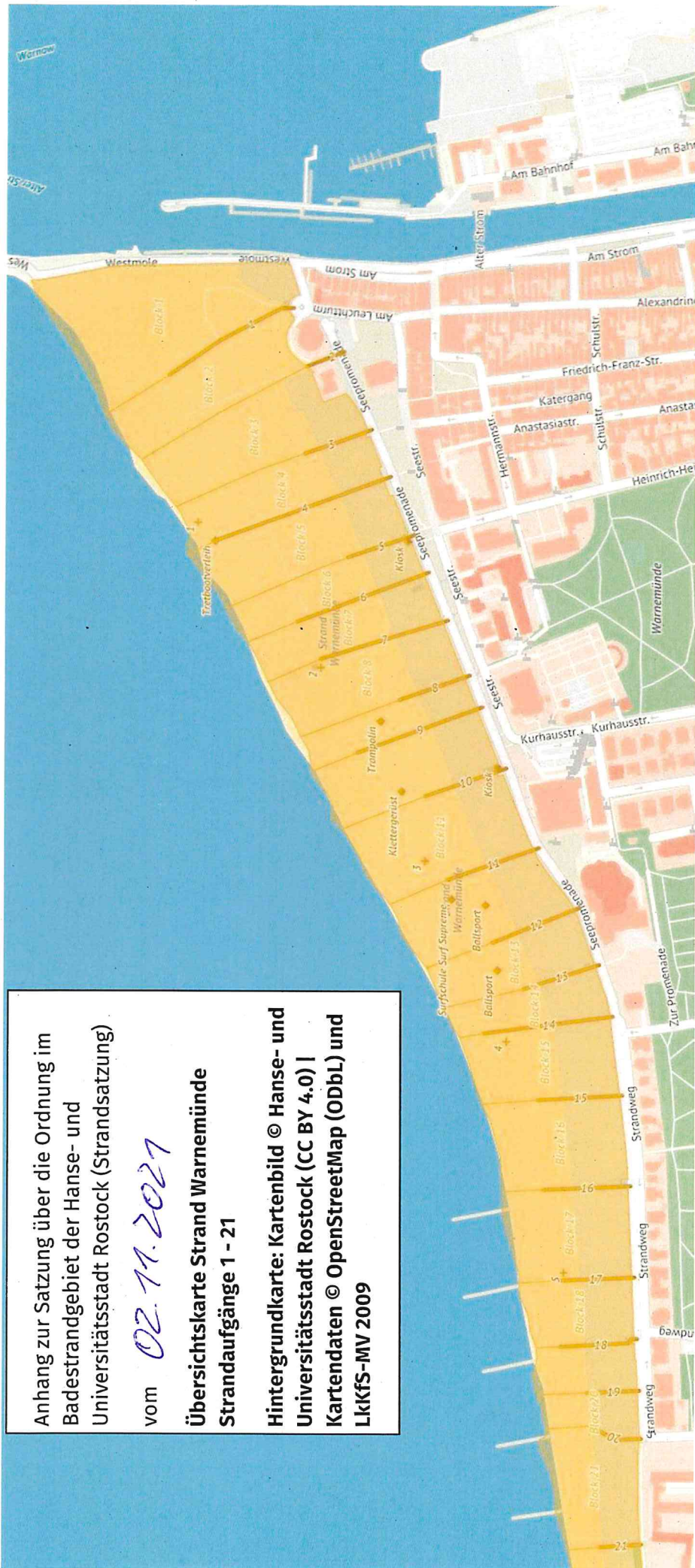
**Hintergrundkarte: Kartenbild © Hanse- und
Universitätsstadt Rostock (CC BY 4.0) |
Kartendaten © OpenStreetMap (ODbL) und
LKKFS-MV 2009**

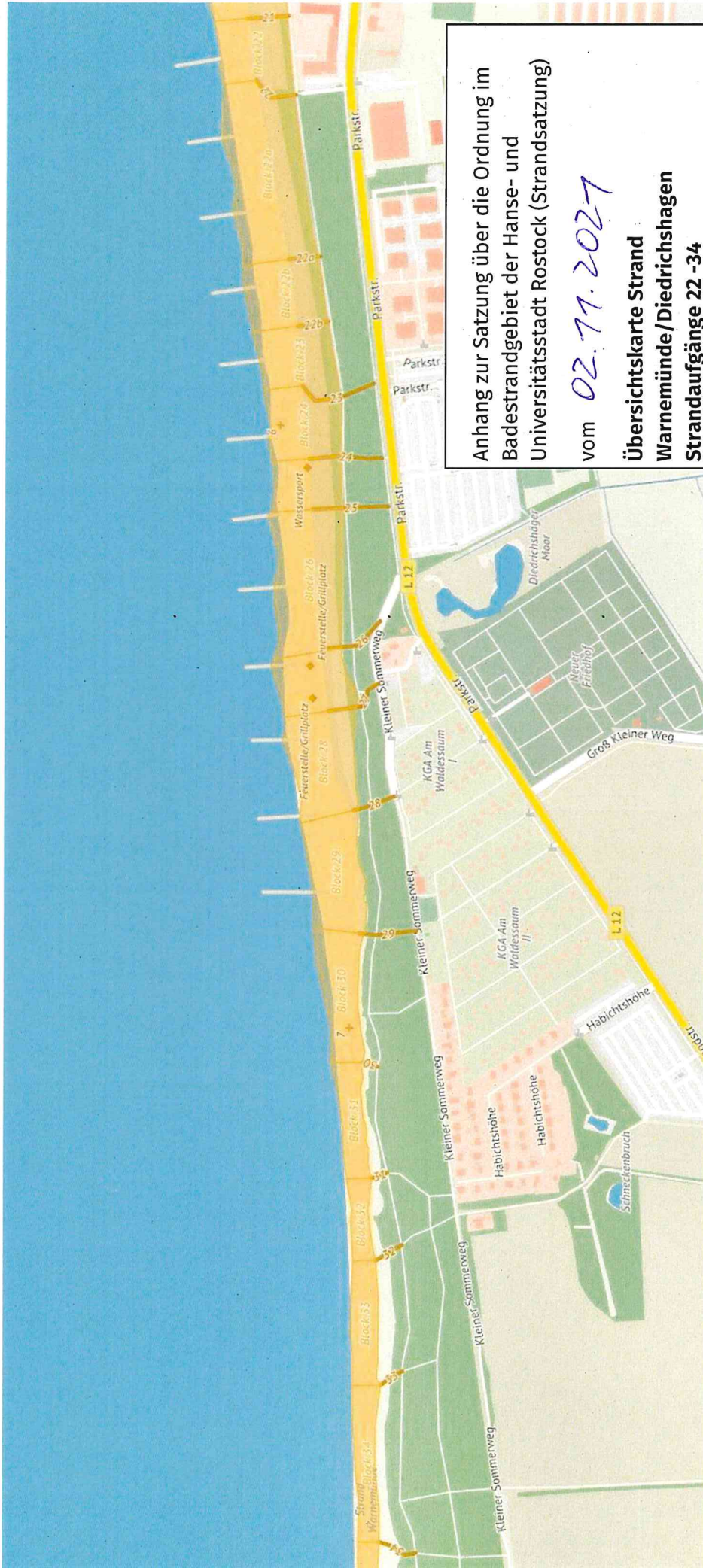
Anhang zur Satzung über die Ordnung im
Badestrandgebiet der Hanse- und
Universitätsstadt Rostock (Strandsatzung)

vom 02.11.2021

**Übersichtskarte Strand Warnemünde
Strandaufgänge 1 - 21**

Hintergrundkarte: Kartenbild © Hanse- und
Universitätsstadt Rostock (CC BY 4.0) |
Kartendaten © OpenStreetMap (ODBL) und
LKKFS-MV 2009



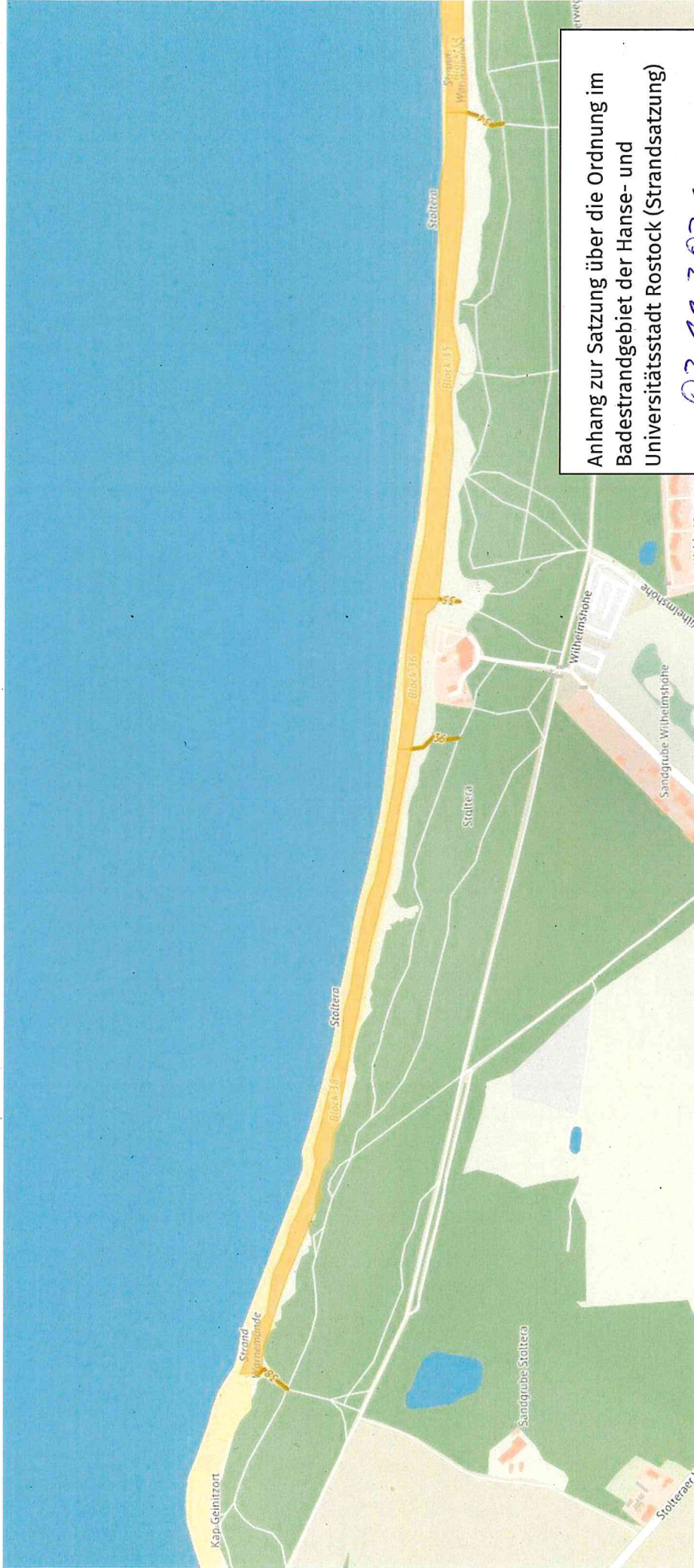


Anhang zur Satzung über die Ordnung im
Badestrandgebiet der Hanse- und
Universitätsstadt Rostock (Strandsatzung)

vom 02.11.2027

Übersichtskarte Strand
Warnemünde/Diedrichshagen
Strandaufgänge 22 -34

Hintergrundkarte: Kartenbild © Hanse- und
Universitätsstadt Rostock (CC BY 4.0) |
Kartendaten © OpenStreetMap (ODbL) und
LKKFS-MV 2009

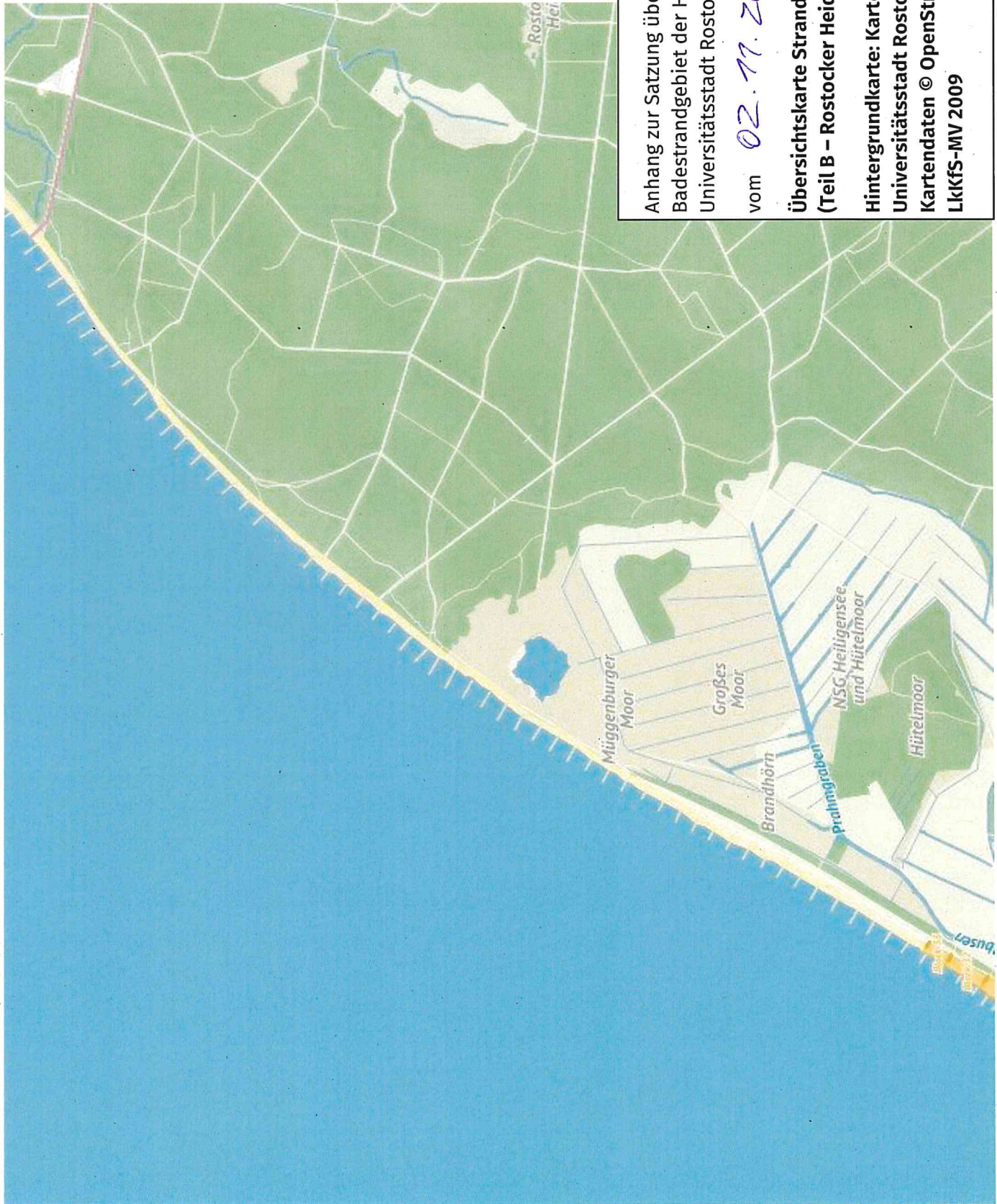


Anhang zur Satzung über die Ordnung im
Badestrandgebiet der Hanse- und
Universitätsstadt Rostock (Strandsatzung)

vom *02.11.2021*

**Übersichtskarte Strand
Warnemünde/Diedrichshagen
Strandaufgänge 35 - 38**

**Hintergrundkarte: Kartenbild © Hanse- und
Universitätsstadt Rostock (CC BY 4.0) |
Kartendaten © OpenStreetMap (ODbL) und
LkKfS-MV 2009**



Anhang zur Satzung über die Ordnung im
Badestrandgebiet der Hanse- und
Universitätsstadt Rostock (Strandsatzung)

vom *02.11.2021*

**Übersichtskarte Strand Markgrafeneheide
(Teil B – Rostocker Heide)**

Hintergrundkarte: Kartenbild © Hanse- und
Universitätsstadt Rostock (CC BY 4.0) |
Kartendaten © OpenStreetMap (ODbL) und
LtkfS-MV 2009

