



Knotenpunkt Heinrich-Heine-Straße/Wachlerstraße in Warnemünde

Anpassung des Kurvenradius



Hanse- und Universitätsstadt
ROSTOCK

Seitens der RSAG gibt es Beschwerden, dass es durch im Knotenbereich Heinrich-Heine-Straße / Wachtlerstraße widerrechtlich haltende und parkende Kfz zu Behinderung des aus der Heinrich-Heine-Straße in die Wachtlerstraße einbiegenden ÖPNV-Linienverkehrs (Bus Linie 37) kommt.

Um diesen unbefriedigenden Zustand wirkungsvoll zu beheben, plant das Tiefbauamt die bauliche Anpassung des Kurvenradius.

Die Arbeiten sind vom 06.04.2021 bis zum 30.04.2021 geplant.

Bei der Umsetzung der Baumaßnahme kommt es zu Verkehrsraumeinschränkungen für den Verkehr. Einschränkungen im Busverkehr wird es ca. 14 Tage geben.

Hanse- und Universitätsstadt Rostock Ortsteil Warnemünde


Zeichenerklärung

Planung

 Baumaßnahme

Straßennetz


vorhanden

 Bundesautobahn

 Bundesstraße

 Landesstraße

 Kreisstraße

 kommunale Straße

Verwaltung

 Kreisgrenze



**Knotenpunkt
Heinrich-Heine-Straße/
Wachtlerstraße**

Wachtlerstr.

Wachtlerstr.

Straßenbauverwaltung
aufgestellt:
Hanse-und Universitätsstadt Rostock
Tiefbauamt

Straße / Abschnittsnummer / Station
Wachtlerstraße

PROJIS-Nr. 06461

Unterlage: 3 Blatt 1

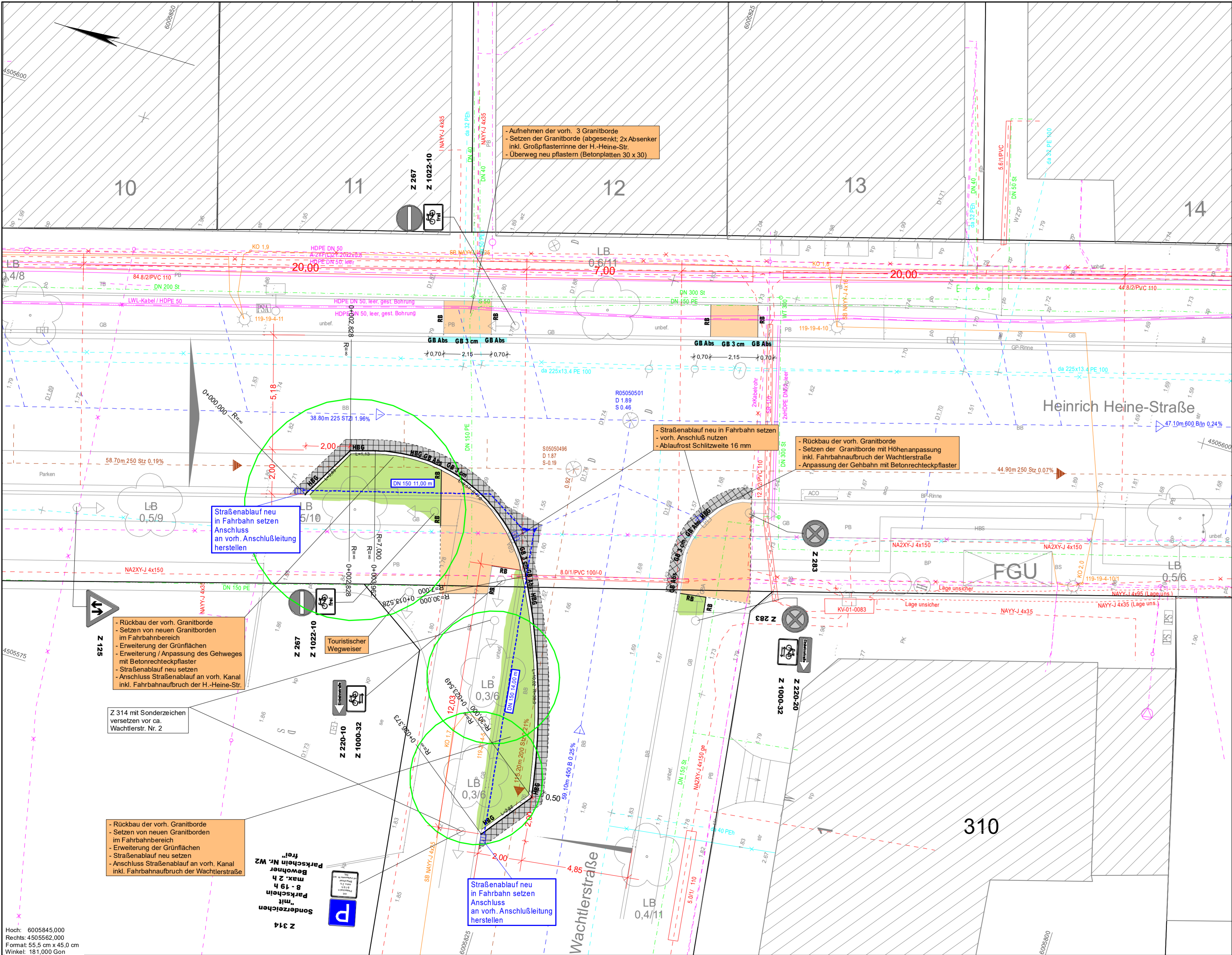
Übersichtsplan

Maßstab: 1:5000

Datum: Nov. 2020

**Knotenpunkt
Heinrich-Heine-Straße/ Wachlerstraße
Rostock - Warnemünde**

Anpassung des Ausrundungsradius für Busse



Zeichenerklärung - Versorgungsleitungen
 Versorgungsleitungen vorhanden

	vorh. Trinkwasserleitung (Nordwasser)		vorh. Energie Erdkabel 0,4 kV (SWRAG) stillgelegt
	vorh. Schmutzwassersammler (Nordw.)		vorh. Energie Erdkabel 0,4 kV (SWRAG) Lage unsicher
	vorh. Regenwassersammler (Nordw.)		vorh. Straßenbeleuchtungskabel (SWRAG) stillgelegt
	vorh. Gasleitung ND (SWRAG)		vorh. Fernmeldekabel (Telekom) stillgelegt
	vorh. Gasleitung MD (SWRAG)		vorh. Fernmeldekabel (Vodafone KD)
	vorh. Fernmeldekabel (SWRAG) Schutzrohr		vorh. LWL-Kabel/ PE-HD-Rohr (SWRAG)

Zeichenerklärung

	Fahrbahnanpassung (Asphalt)		Fahrbahnquerneigung
	Gehbahnanpassung		Baumschutz
	Erweiterung Baumstreifen		Hochbord Granit
	vorh. Gosse wieder herstellen		Granitbord Absenker
			Granitbord 3 cm Anlauf
			Rasenbord

Bearbeiter:	Datum	Name
 VEAPLAN VERKEHRSANLAGENPLANUNG Charles-Darwin-Ring 4, 18059 Rostock Tel.: (0381) 40 29 77 0 Fax: (0381) 40 29 77 20 e-mail: info@veaplan.de www.veaplan.de	bearbeitet	Nov. 2020 gez. Beu
	gezeichnet	Nov. 2020 CARD/1
	geprüft	gez. Klinckmann

Nr.	Art der Änderung	Datum	Zeichen

-Ausführungsplanung-

Auftraggeber: Hanse- und Universitätsstadt Rostock Tiefbauamt	 Hanse- und Universitätsstadt ROSTOCK	Unterlage / Blatt-Nr.: 5 / 1
Straße Heinrich-Heine-Straße /		Lageplan
PROJIS-Nr.: 06461		Maßstab: 1:100

<h3>Knotenpunkt Heinrich - Heine- Straße/ Wachtlerstraße</h3> <p>Anpassung des Ausrundungsradius für Busse</p>	