

■ GEOGRAPHISCHE LAGE

Nördliche Breite 54° 05' 20''
 Östliche Länge 12° 08' 24''
 Ortszeit 12:00:00 MEZ 11:48:34 h
 Höhenlage 13 m über NN

Fläche insgesamt 181,4 km²
 davon: Siedlung 55,6 km²
 Verkehr 18,4 km²
 Vegetation 92,5 km²
 Gewässer 14,8 km²

Größte Ausdehnung Nord-Süd 21,6 km
 Ost-West 19,4 km

Stadtgrenze (ohne Küste) 70,3 km
 Küste (ohne Seekanal) 18,3 km
 Seekanal 2,8 km
 Warnow im Stadtgebiet 14,3 km
 Stadtbereiche 21

■ WITTERUNGSVERHÄLTNISSE

mittlere Jahrestemperatur 10,7°C
 jährliche Sonnenscheindauer 1 890 Std.
 jährliche Niederschlagssumme 500 mm

■ BEVÖLKERUNG

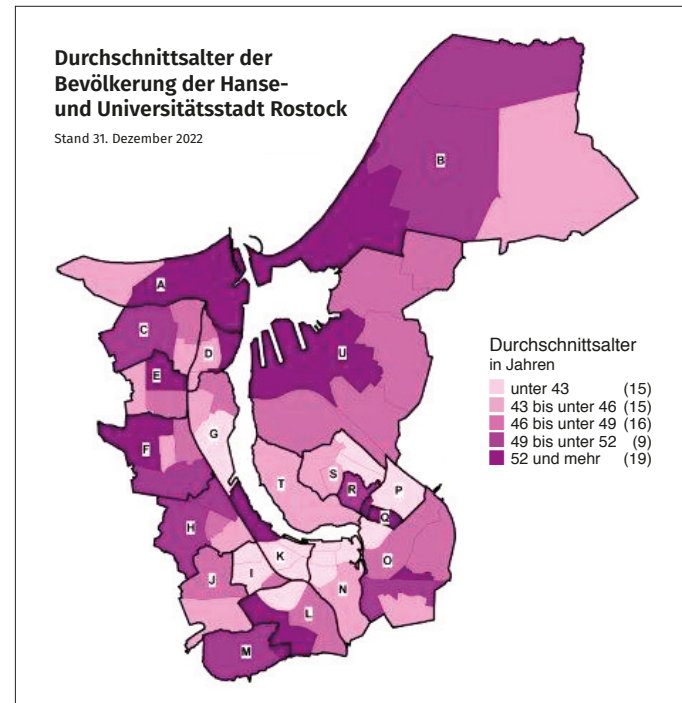
1378	10 785	1970	198 636	2005	197 218
1871	30 980	1980	232 506	2010	200 621
1935	104 279	1988	253 990	2015	206 033
1939	123 953	1990	248 088	2020	209 755
1945	72 787	1995	224 571		
1960	158 630	2000	197 769		

Einwohner*innen am 31.12.2022 insgesamt 210 802
 davon: männlich 103 142
 weiblich 107 660
 darunter: Ausländer*innen 18 129

Personenhaushalte (2021) 117 972
 davon: Einpersonenhaushalte 60 350
 Mehrpersonenhaushalte 57 622
 darunter: Haushalte mit Kindern 18 849
 Alleinerziehende 6 118
 Personen je Haushalt 1,77

Eheschließungen (2021) 914
 Ehescheidungen (2021) 340

■ BEVÖLKERUNG NACH STADTBEREICHEN



A Warnemünde	8 535	L Südstadt	15 106
B Rostock-Heide	1 740	M Biestow	2 581
C Lichtenhagen	13 929	N Stadtmitte	21 288
D Groß Klein	13 536	O Brinckmansdorf	8 985
E Lütten Klein	16 634	P Dierkow-Neu	10 920
F Evershagen	16 732	Q Dierkow-Ost	1 020
G Schmarl	8 872	R Dierkow-West	1 219
H Reutershagen	17 300	S Toitenwinkel	15 375
I Hansaviertel	8 076	T Gehlsdorf	5 200
J Gartenstadt/Stadtweide	3 269	U Rostock-Ost	1 225
K Kröpeliner-Tor-Vorstadt	19 260		

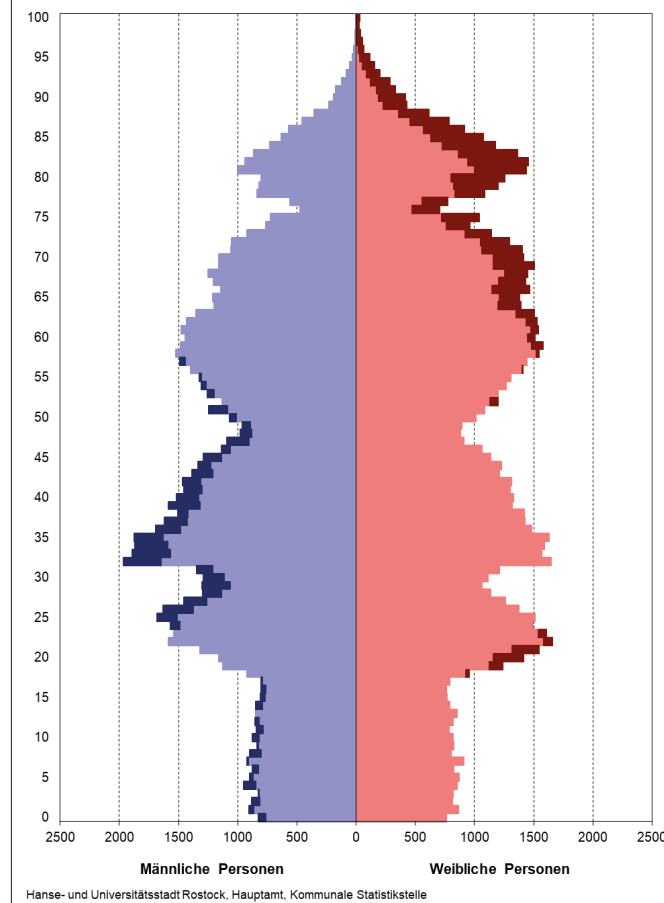
Einwohner*innen nach Familienstand

ledig 102 069
 verheiratet 71 573
 verwitwet 15 744
 geschieden 18 131

natürliche und räumliche Bevölkerungsbewegung

Lebendgeborene 1 663
 Gestorbene 2 971
 Zuzüge 13 245
 Fortzüge 10 268

Altersstruktur der Bevölkerung der Hanse- und Universitätsstadt Rostock am 31. Dezember 2022



Einwohner*innen im Alter von ... bis unter ... Jahren

0 - 3	5 057
3 - 6	5 220
6 - 15	15 243
15 - 25	23 871
25 - 35	29 204
35 - 45	29 107
45 - 55	22 125
55 - 65	28 877
65 - 75	24 373
75 und älter	27 725

■ WIRTSCHAFT

Bruttoinlandsprodukt (zu Marktpreisen) (2021) 8 486 Mio. EUR

Bruttowertschöpfung (zu Herstellungspreisen) (2021) 7 678 Mio. EUR

Sozialversicherungspflichtig beschäftigte Arbeitnehmer*innen (nach Arbeitsort, am 30.06.2022) 94 287
 davon: Männer 46 920
 Frauen 47 367
 Gewerbebestand (ohne Reisegewerbe) 12 894
 Gewerbeanmeldungen 1 356
 Gewerbeabmeldungen 1 511

Arbeitslose/Arbeitslosenquote (aller zivilen Erwerbspersonen)
 Insgesamt 7 761 / 7,1 %
 davon: Männer 4 507 / 7,8 %
 Frauen 3 254 / 6,4 %

Berufspendler*innen (30.06.2022)
 Einpendler*innen 35 409
 Auspendler*innen 23 545

Messen/Ausstellungen 6
 Aussteller*innen insgesamt 332

Märkte 26
 Anbieter*innen insgesamt 1 745

■ BAUEN UND WOHNEN

Wohnungsbestand 124 311
 Wohnfläche je Einwohner*innen 38,9 m²
 Räume je Einwohner*innen 1,9
 durchschnittlicher Mietpreis pro m² (Mietspiegel 2021) 6,25 EUR
 Zugang an Wohnungen durch Neubau und Baumaßnahmen 1 256

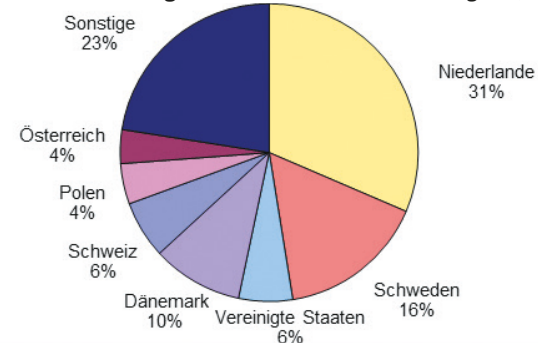
■ REISEVERKEHR

124 Beherbergungsstätten (einschließlich Camping)
 (ab 10 Schlafgelegenheiten) mit 16 365 angebotenen Betten
 darunter:
 55 Hotels/Hotels garnis mit 8 921 angebotenen Betten
 19 Gasthöfe/Pensionen mit 516 angebotenen Betten

Ankünfte 746 427
 darunter: Auslandsgäste 68 953

Übernachtungen 2 069 986
 darunter: Auslandsgäste 144 537

Auslandsgäste in Beherbergungsstätten nach Herkunftsgebieten 2022 (68 953 Auslandsgäste)



■ VERKEHR

Fährverbindungen nach Gedser, Trelleborg und Helsinki
Autobahnen A19 nach Berlin;
 A20 nach Lübeck und Szczecin
Bundesstraßen B103, B105, B110
Straßennetzlänge (2021)	
der Bundesautobahn 11 km
der Bundes- und Landesstraßen 67 km
der Kreis- und Gemeindestraßen sowie	
sonstige öffentliche Straßen und Wege 681 km
Eisenbahnanschluss u.a. nach Berlin, Hamburg, Leipzig,
 Schwerin, Dresden, Wien
Flughafen Rostock-Laage (15 Autominuten von Rostock)	
Flugbewegungen 15 442
Fluggäste 60 997
Güterumschlag der Seehäfen (1 000 t) 21 510
darunter: Fährverkehr (1 000 t) 9 234
Kreuzschifffahrt	
Schiffsabläufe 139
Passagiere 294 000
Kraftfahrzeugbestand insgesamt (01.01.2023) 99 958
Personenkraftwagenbestand	
insgesamt (01.01.2023) 86 347
je 1 000 Einwohner*innen im Alter von 18 Jahren	
und älter (01.01.2023) 478
Beförderte Personen (in 1 000)	
im Busverkehr (Linien- und Sonderverkehr) 12 458
im Straßenbahnverkehr 26 544
im Fährverkehr (Warnemünde - Hohe Düne) 2 089
im Passagierverkehr über See (2021) 1 821

■ BILDUNG

	Studenten (p) / Schüler
Universität Rostock (2022/2023) 12 814
Hochschule für Musik und Theater Rostock (2022/2023) 532
Fachhochschule Wismar - FB Seefahrt Warnemünde (2022/2023) 397
Berufliche Schulen 8 314
Konservatorium 1 969
Welt-Musik-Schule „Carl Orff“ 1 061
Allgemeinbildende Schulen insgesamt 20 901
davon: Grundschulen/Grundschulteile 7 285
Regionale Schulen 2 383
Gesamtschulen 5 451
Gymnasien 4 430
Abendgymnasium 115
Förderschulen 1 237
Volkshochschule	
Anzahl der Kurse und Veranstaltungen 604
Anzahl der Unterrichtsstunden 21 301
Anzahl der Besucher*innen 6 027

■ KULTUR UND SPORT

Volkstheater	
Besucher*innen 85 926
Museen	
Besucher*innen insgesamt 120 417
davon: Kulturhistorisches Museum 40 633
Kunsthalle 23 661
Heimatmuseum Warnemünde 10 470
Schiffbau- und Schifffahrtsmuseum/	
Traditionsschiff 45 653
Angebote kommunal geförderter Jugendarbeit	
und generationsübergreifender Arbeit 24
Stadtbibliothek	
Anzahl der Zweigstellen 6
Bestand an Medieneinheiten (ohne Onleihe) 131 670
Entleihungen 745 039
Onleihe 244 766
Entleiher*innen (ohne Onleihe) 143 133
Besucher*innen 263 270
Stadtarchiv	
Benutzer*innen (Neuanmeldungen) 176
Zoologischer Garten (6 574 Tiere in 502 Arten)	
Besucher*innen 650 990
Sportvereine (01.01.2022)	
Anzahl 197
Mitglieder 59 850
öffentliche Sport- und Spielplätze 256

■ GESUNDHEIT UND SOZIALES

4 Krankenhäuser / aufgestellte Betten (2020) 1 545
Ambulante Ärzte 542
Ambulante Zahnärzte 221
Apotheken 44
27 Alten- und Pflegeheime mit 2 611 Plätzen
Kindertagesstätten 96
Betreute Kinder in den Kindertageseinrichtungen 15 520
davon: Betreute Kinder im Krippenalter 2 886
Betreute Kinder im Kindergartenalter 6 355
Betreute Kinder im Hort 6 279
außerdem: Betreute Kinder in der Kindertagespflege 300
Empfänger*innen von Sozialleistungen nach SGB XII	
Hilfen zum Lebensunterhalt (3. Kapitel) 1 594
Grundsicherung im Alter und bei	
Erwerbsminderung (4. Kapitel) 4 316
Hilfen nach dem 5.-9. Kapitel 2 570
Empfänger*innen nach Asylbewerberleistungsgesetz 9 254
Empfänger*innen nach Bundesversorgungsgesetz 3
Empfänger*innen von Landesblindengeld 433

■ BÜRGERSCHAFT/STADTVERWALTUNG

Sitzverteilung der Bürgerschaft (Wahlergebnis 26. Mai 2019)

CDU	8
DIE LINKE	11
SPD	8
GRÜNE	10
AfD	5
FDP	2
AUFBRUCH 09	1
FREIE WÄHLER	1
Die Partei	1
UFR	4
Rostocker Bund	2

Präsidentin der Bürgerschaft: Regine Lück (DIE LINKE)
Oberbürgermeisterin: Eva-Maria Kröger (DIE LINKE)

Alle Angaben betreffen den 31.12.2022 bzw. das Kalenderjahr 2022, soweit nicht anders gekennzeichnet. Vorläufige Angaben sind mit (p) gekennzeichnet.

Impressum:

Herausgeberin: Hanse- und Universitätsstadt Rostock,
 Presse- und Informationsstelle
 Redaktion: Hauptamt, Kommunale Statistikstelle,
 Tel. 0381 381-1190
 Redaktionsschluss: Juli 2023
 Titelfoto: Presse- und Informationsstelle
 Gesamtherstellung: Altstadt-Druck GmbH (8/23-5)



Rostock

in Zahlen 2023

