

■ GEOGRAPHISCHE LAGE

Nördliche Breite.....54° 05`20`~
Östliche Länge.....12° 08`24`~
Ortszeit 12:00:00.....MEZ 11:48:34 h
Höhenlage13 m über NN

Fläche insgesamt.....181,4 km²
davon: Siedlungen56,2 km²
Verkehr.....18,0 km²
Vegetation92,4 km²
Gewässer.....14,8 km²

Größte Ausdehnung Nord-Süd21,6 km
Ost-West.....19,4 km

Stadtgrenze (ohne Küste)70,3 km
Küste (ohne Seekanal).....18,3 km
Seekanal2,8 km
Warnow im Stadtgebiet.....14,3 km
Stadtbereiche21

■ WITTERUNGSVERHÄLTNISSE

mittlere Jahrestemperatur11,5°C
jährliche Sonnenscheindauer1 832 Std.
jährliche Niederschlagssumme750 mm

■ BEVÖLKERUNG

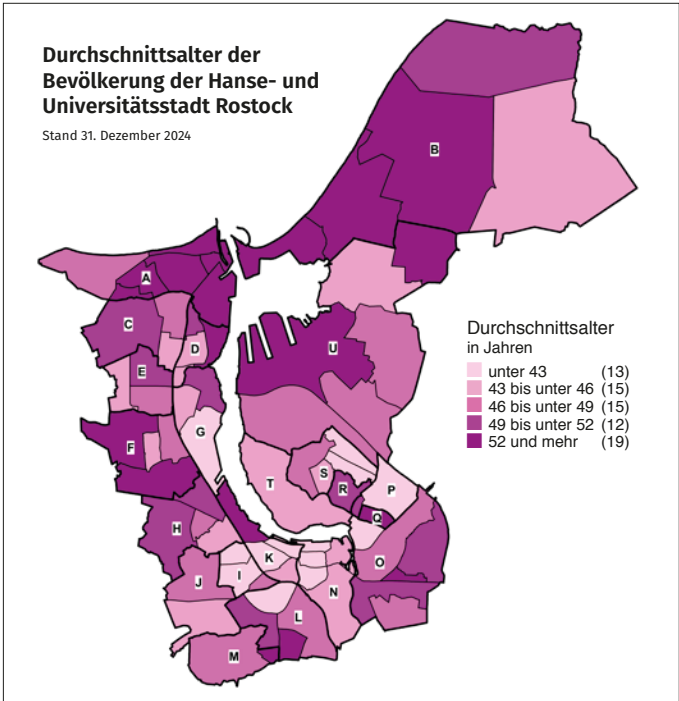
1378	10 785	1970	198 636	2005	197 218
1871	30 980	1980	232 506	2010	200 621
1935	104 279	1988	253 990	2015	206 033
1939	123 953	1990	248 088	2020	209 755
1945	72 787	1995	224 571		
1960	158 630	2000	197 769		

Einwohnerinnen/Einwohner insgesamt.....211 993
davon: männlich103 926
weiblich108 067
darunter: Ausländerinnen/Ausländer20 515

Personenhaushalte120 518
davon: Einpersonenhaushalte62 471
Mehrpersonenhaushalte.....58 047
darunter: Haushalte mit Kindern18 858
Alleinerziehende6 051
Personen je Haushalt1,74

Eheschließungen863
Ehescheidungen.....334

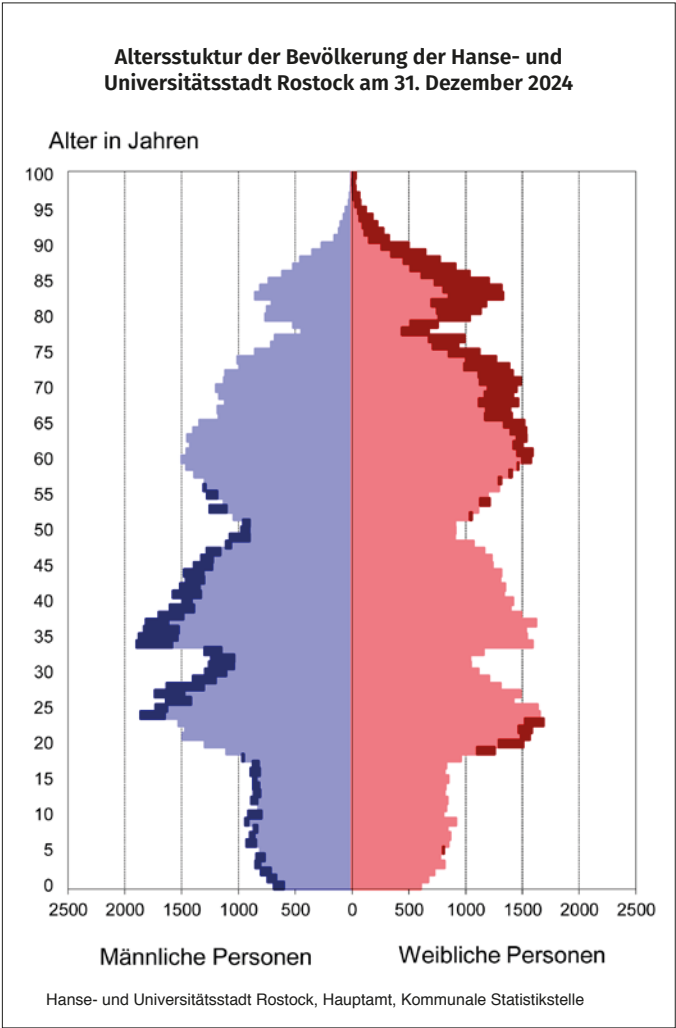
■ BEVÖLKERUNG NACH STADTBEREICHEN



A Warnemünde	8 432	L Südstadt	15 041
B Rostock-Heide	1 703	M Biestow	2 745
C Lichtenhagen	14 281	N Stadtmitte	21 202
D Groß Klein	13 476	O Brinckmansdorf	9 382
E Lütten Klein	17 197	P Dierkow-Neu	11 244
F Evershagen	16 473	Q Dierkow-Ost	1 000
G Schmarl	8 939	R Dierkow-West	1 263
H Reutershagen	17 171	S Toitenwinkel	15 529
I Hansaviertel	8 154	T Gehlsdorf	5 195
J Gartenstadt/Stadtweide	3 186	U Rostock-Ost	1 226
K Kröpeliner-Tor-Vorstadt	19 154		

Einwohnerinnen/Einwohner nach Familienstand
ledig.....103 935
verheiratet.....70 404
verwitwet.....15 648
geschieden.....18 070

natürliche und räumliche Bevölkerungsbewegung
Lebendgeborene.....1 343
Gestorbene.....2 800
Zuzüge11 124
Fortzüge9 282



Einwohnerinnen/Einwohner im Alter von ... bis unter ... Jahren	
0 - 3.....	4 221
3 - 6.....	4 887
6 - 15.....	15 540
15 - 25.....	25 015
25 - 35.....	28 095
35 - 45.....	30 618
45 - 55.....	22 302
55 - 65.....	28 342
65 - 75.....	25 595
75 und älter.....	27 378

■ WIRTSCHAFT

Bruttoinlandsprodukt
(zu Marktpreisen) (2022)9 765 Mio. EUR

Bruttowertschöpfung
(zu Herstellungskosten) (2022).....8 840 Mio. EUR

Sozialversicherungspflichtig beschäftigte Arbeitnehmerinnen/
Arbeitnehmer (nach Arbeitsort, am 30.06.2024)96 297
davon: Männer48 377
Frauen47 920
Gewerbebestand (ohne Reisegewerbe)12 964
Gewerbebeanmeldungen1 438
Gewerbeabmeldungen1 380

Arbeitslose/Arbeitslosenquote (aller zivilen Erwerbspersonen)
Insgesamt8 229 / 7,5 %
davon: Männer4 782 / 8,2 %
Frauen.....3 447 / 6,6 %

Berufspendlerinnen/Berufspendler (30.06.2024)
Einpendlerinnen/Einpendler36 250
Auspendlerinnen/Auspendler23 240

Messen/Ausstellungen13
Ausstellerinnen/Aussteller insgesamt840

Märkte38
Anbieterinnen/Anbieter insgesamt1 984

■ BAUEN UND WOHNEN

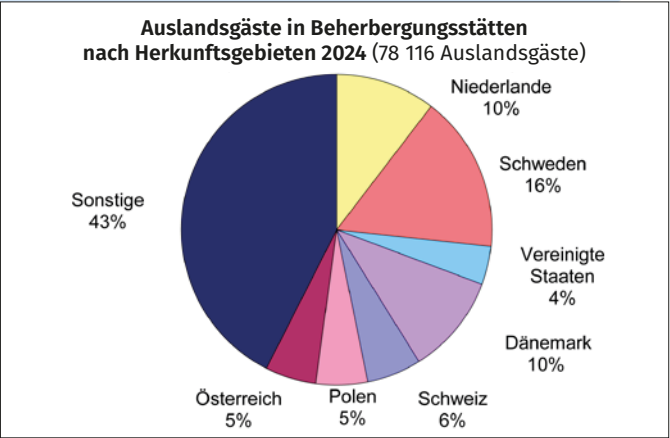
Wohnungsbestand.....125 873
Wohnfläche je Einwohnerinnen/Einwohner.....39,2 m²
Räume je Einwohnerinnen/Einwohner.....1,9
durchschnittlicher Mietpreis pro m² (lt. Mietspiegel 2024).....7,13 EUR
Zugang an Wohnungen
durch Neubau und Baumaßnahmen755

■ REISEVERKEHR

115 Beherbergungsstätten (einschließlich Camping)
(ab 10 Schlafgelegenheiten) mit16 147 angebotenen Betten
darunter:
55 Hotels/Hotels garnis mit8 902 angebotenen Betten
14 Gasthöfe/Pensionen mit465 angebotenen Betten

Ankünfte.....862 233
darunter: Auslandsgäste78 116

Übernachtungen2 232 839
darunter: Auslandsgäste149 267



■ VERKEHR

Fährverbindungennach Gedser, Trelleborg und Klaipeda
Autobahnen A19 nach Berlin; A20 nach Lübeck und Szczecin
BundesstraßenB103, B105, B110
Straßennetzlänge	
der Bundesautobahn 11 km
der Bundes- und Landesstraßen 67 km
der Kreis- und Gemeindestraßen sowie sonstige öffentliche Straßen und Wege 689 km
Eisenbahnanschluss u.a. nach Berlin, Hamburg, Leipzig,Schwerin, Dresden, Wien
Flughafen Rostock-Laage (15 Autominuten von Rostock)	
Flugbewegungen 9 169
Fluggäste 51 269
Güterumschlag der Seehäfen (1 000 t) 23 209
darunter: Fährverkehr (1 000 t) 8 370
Kreuzschifffahrt	
Schiffsabläufe 148
Passagierinnen/Passagiere 532 000
Kraftfahrzeugbestand insgesamt (01.01.2024) 100 373
Personenkraftwagenbestand insgesamt (01.01.2024) 86 405
je 1 000 Einwohnerinnen und Einwohner im Alter von 18 Jahren und älter (01.01.2024) 474
Beförderte Personen (in 1 000)	
im Busverkehr (Linien- und Sonderverkehr) 15 579
im Straßenbahnverkehr 30 241
im Fährverkehr (Warnemünde - Hohe Düne) 1 736
im Passagierverkehr über See 2 875

■ BILDUNG

Studentinnen/Studenten (p) und Schülerinnen/Schüler	
Universität Rostock (2024/2025) 12 816
Hochschule für Musik und Theater Rostock (2024/2025) 579
Fachhochschule Wismar - FB Seefahrt Warnemünde (2024/2025) 433
Berufliche Schulen 8 496
Konservatorium 1 934
Welt-Musik-Schule „Carl Orff“ 1 041
Allgemeinbildende Schulen insgesamt 21 479
davon: Grundschulen/Grundschulteile 7 390
Regionale Schulen 2 574
Gesamtschulen 5 720
Gymnasien 4 401
Abendgymnasium 126
Förderschulen 1 268
Volkshochschule	
Anzahl der Kurse und Veranstaltungen 680
Anzahl der Unterrichtsstunden 28 219
Anzahl der Besucherinnen/Besucher 8 712
Volkstheater	
Besucherinnen/Besucher 137 021
Museen	
Besucherinnen/Besucher insgesamt 154 501
davon: Kulturhistorisches Museum 54 692
Kunsthalle 36 815
Heimatismuseum Warnemünde 12 901
Schiffbau- und Schifffahrtsmuseum/ Traditionsschiff 50 093
Angebote kommunal geförderter Jugendarbeit und generationsübergreifender Arbeit 24
Stadtbibliothek	
Anzahl der Zweigstellen 7
Bestand an Medieneinheiten (ohne Onleihe) 126 902
Entleihungen 858 178
Onleihe 269 233
Entleiherinnen/Entleiher (ohne Onleihe) 174 917
Besucherinnen/Besucher 309 241
Stadtarchiv	
Benutzerinnen/Benutzer (Neuanmeldungen) 250
Zoologischer Garten (6 731 Tiere in 515 Arten)	
Besucherinnen/Besucher 466 196
Sportvereine (01.01.2024)	
Anzahl 193
Mitglieder 72 141
öffentliche Sport- und Spielplätze 262

■ KULTUR UND SPORT

■ GESUNDHEIT UND SOZIALES

4 Einrichtungen / Krankenhäuser inkl. Tageskliniken / im Jahresdurchschnitt aufgestellte Betten, ohne Tageskliniken (2023) 1 533
Ambulante Ärztinnen/Ärzte 572
Ambulante Zahnärztinnen/Zahnärzte 221
Apotheken 45
27 Alten- und Pflegeheime mit 2 600 Plätzen
Kindertagesstätten 98
Betreute Kinder in den Kindertageseinrichtungen 15 152
davon: Betreute Kinder im Krippenalter 2 521
Betreute Kinder im Kindergartenalter 6 142
Betreute Kinder im Hort 6 489
außerdem: Betreute Kinder in der Kindertagespflege 188
Empfängerinnen/Empfänger von Sozialleistungen nach SGB XII	
Hilfen zum Lebensunterhalt (3. Kapitel) 1 433
Grundsicherung im Alter und bei Erwerbsminderung (4. Kapitel) 4 528
Hilfen nach dem 5.-9. Kapitel 2 752
Empfängerinnen/Empfänger nach Asylbewerberleistungsgesetz 2 435
Empfängerinnen/Empfänger von Landesblindengeld 388

■ BÜRGERSCHAFT/STADTVERWALTUNG

Sitzverteilung der Bürgerschaft (Wahlergebnis 09. Juni 2024)

CDU	9
DIE LINKE	8
SPD	8
AfD	9
GRÜNE	6
FDP	2
Die PARTEI	1
FREIE WÄHLER	1
BSW	5
Rostocker Bund	2
UFR	1
Volt	1

Präsident der Bürgerschaft (seit 17. Juli 2024):

Dr. Heinrich Prophet (CDU)
Oberbürgermeisterin:
Eva-Maria Kröger (DIE LINKE)

Alle Angaben betreffen den 31.12.2024 bzw. das Kalenderjahr 2024,
soweit nicht anders gekennzeichnet. Vorläufige Angaben sind mit (p)
gekennzeichnet.

Impressum:

Herausgeberin:	Hanse- und Universitätsstadt Rostock, FB Presse- und Informationsstelle
Redaktion:	Hauptamt, Kommunale Statistikstelle, Tel. +49 381 381-1192
Redaktionsschluss:	August 2025
Titelfoto:	FB Presse- und Informationsstelle
Gesamtherstellung:	Altstadt-Druck GmbH (8/25-3)



Rostock

in Zahlen 2025

