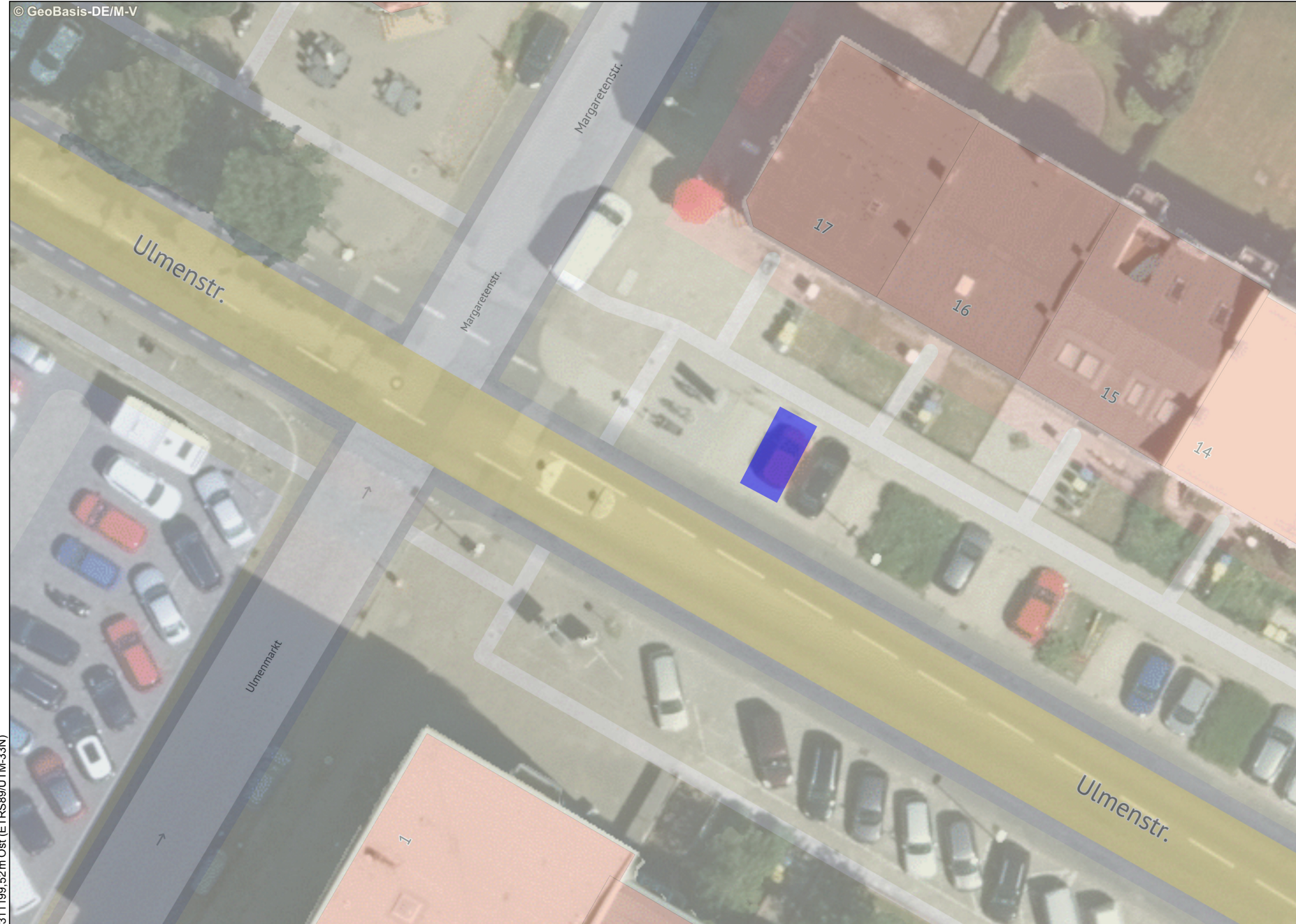


Nr. 1: Mobilpunkt Ulmenstraße (H-Nr. 17)

Anzahl Stellplätze: 1, Betriebsbeginn: ab 01.04.2023

© GeoBasis-DE/M-V

5996935,13 m Nord (ETRS89/UTM-33N)



311272,72 m Ost (ETRS89/UTM-33N)



Maßstab

1 : 300

Datum

09.01.2023

Dies ist ein Auszug aus Geoport.HRO,
dem Portal für Geodaten der Hanse- und
Universitätsstadt Rostock und Umgebung.
Es gelten die entsprechenden Nutzungsbedingungen.

311199,52 m Ost (ETRS89/UTM-33N)


5996882,63 m Nord (ETRS89/UTM-33N)



Geoport  **HRO**

Nr. 2: Mobilpunkt Gertrudenplatz

Anzahl Stellplätze: 1, Betriebsbeginn: ab 01.04.2023



5997196,03 m Nord (ETRS89/UTM-33N)

311974,99 m Ost (ETRS89/UTM-33N)



Maßstab

1 : 300

Datum

09.01.2023

Dies ist ein Auszug aus Geoport.HRO, dem Portal für Geodaten der Hanse- und Universitätsstadt Rostock und Umgebung. Es gelten die entsprechenden Nutzungsbedingungen.



Geoport.HRO

311901,79 m Ost (ETRS89/UTM-33N)

5997143,53 m Nord (ETRS89/UTM-33N)

Nr. 3: Mobilpunkt Ulmenstraße/Polizei

Anzahl Stellplätze: 1, Betriebsbeginn: ab 01.04.2023

© GeoBasis-DE/M-V

5997316,41 m Nord (ETRS89/UTM-33N)

310669,27 m Ost (ETRS89/UTM-33N)



310596,07 m Ost (ETRS89/UTM-33N)

5997263,91 m Nord (ETRS89/UTM-33N)



Maßstab

1 : 300

Datum

09.01.2023

Dies ist ein Auszug aus Geoport.HRO,
dem Portal für Geodaten der Hanse- und
Universitätsstadt Rostock und Umgebung.
Es gelten die entsprechenden Nutzungsbedingungen.



Geoport  **HRO**

Nr. 4: Karl-Marx-Straße (H-Nr. 75)

Anzahl Stellplätze: 1, Betriebsbeginn: ab 01.04.2023

5997307,1 m Nord (ETRS89/UTM-33N)

© GeoBasis-DE/M-V



310590,53 m Ost (ETRS89/UTM-33N)



Maßstab

1 : 300

Datum

09.01.2023

Dies ist ein Auszug aus Geoport.HRO,
dem Portal für Geodaten der Hanse- und
Universitätsstadt Rostock und Umgebung.
Es gelten die entsprechenden Nutzungsbedingungen.




Geoport HRO

310517,33 m Ost (ETRS89/UTM-33N)

5997254,6 m Nord (ETRS89/UTM-33N)

Nr. 5: Margaretenplatz

Anzahl Stellplätze: 1, Betriebsbeginn: ab 01.04.2023



Maßstab

1 : 300

Datum

09.01.2023

Dies ist ein Auszug aus Geoport.HRO,
dem Portal für Geodaten der Hanse- und
Universitätsstadt Rostock und Umgebung.
Es gelten die entsprechenden Nutzungsbedingungen.



Geoport  **HRO**

311332,35 m Ost (ETRS89/UTM-33N)

5997130,51 m Nord (ETRS89/UTM-33N)

5997183,01 m Nord (ETRS89/UTM-33N)

311405,55 m Ost (ETRS89/UTM-33N)

Nr. 6a & 6b: Leonhardstraße

Anzahl Stellplätze: 2, Betriebsbeginn: ab 01.04.2023



311435,47 m Ost (ETRS89/UTM-33N)

5997314,14 m Nord (ETRS89/UTM-33N)

5997366,64 m Nord (ETRS89/UTM-33N)

311508,67 m Ost (ETRS89/UTM-33N)



Maßstab

1 : 300

Datum

09.01.2023

Dies ist ein Auszug aus Geoport.HRO,
dem Portal für Geodaten der Hanse- und
Universitätsstadt Rostock und Umgebung.
Es gelten die entsprechenden Nutzungsbedingungen.



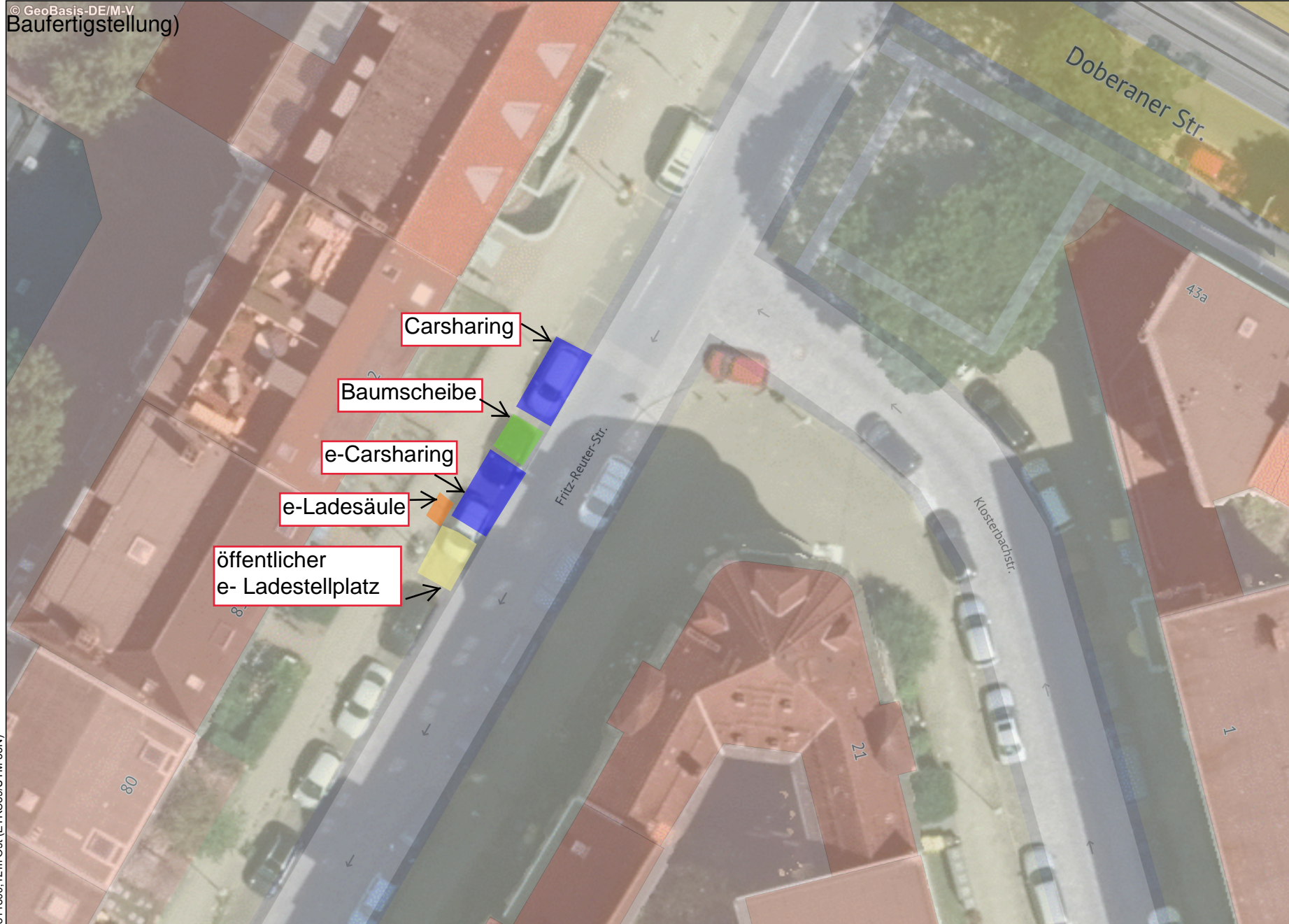
Geoport.HRO

Nr. 7a & 7b: Mobilpunkt Fritz-Reuter-Straße (H-Nr. 82)

Anzahl Stellplätze: 2 (1x e-Carsharing, 1x Carsharing), Betriebsbeginn: ab Q4/2023 (nach

5997484,62 m Nord (ETRS89/UTM-33N)

© GeoBasis-DE/M-V
Baufertigstellung)



311373,32 m Ost (ETRS89/UTM-33N)



Maßstab

1 : 300

Datum

09.01.2023

Dies ist ein Auszug aus Geoport.HRO,
dem Portal für Geodaten der Hanse- und
Universitätsstadt Rostock und Umgebung.
Es gelten die entsprechenden Nutzungsbedingungen.



Geoport  **HRO**

311300,12 m Ost (ETRS89/UTM-33N)

5997432,12 m Nord (ETRS89/UTM-33N)

Nr. 8: Stephanstraße

Anzahl Stellplätze: 1, Betriebsbeginn: ab 01.04.2023

© GeoBasis-DE/M-V

5996391,83 m Nord (ETRS89/UTM-33N)



312974,48 m Ost (ETRS89/UTM-33N)



Maßstab

1 : 300

Datum

09.01.2023

Dies ist ein Auszug aus Geoport.HRO,
dem Portal für Geodaten der Hanse- und
Universitätsstadt Rostock und Umgebung.
Es gelten die entsprechenden Nutzungsbedingungen.

312901,28 m Ost (ETRS89/UTM-33N)

5996339,33 m Nord (ETRS89/UTM-33N)



Geoport HRO

Nr. 9: Majakowskistraße (H-Nr. 5)

Anzahl Stellplätze: 1, Betriebsbeginn: ab 01.04.2023



Maßstab

1 : 300

Datum

09.01.2023

Dies ist ein Auszug aus Geoport.HRO,
dem Portal für Geodaten der Hanse- und
Universitätsstadt Rostock und Umgebung.
Es gelten die entsprechenden Nutzungsbedingungen.



Geoport  **HRO**

Nr. 10: Mobilpunkt Henrik-Ibsen-Straße

Anzahl Stellplätze: 1, Betriebsbeginn: ab Q2/2023 (nach Baufertigstellung)

6001078,9 m Nord (ETRS89/UTM-33N)

© GeoBasis-DE/M-V



307973,42 m Ost (ETRS89/UTM-33N)



Maßstab

1 : 300

Datum

09.01.2023

Dies ist ein Auszug aus Geoport.HRO,
dem Portal für Geodaten der Hanse- und
Universitätsstadt Rostock und Umgebung.
Es gelten die entsprechenden Nutzungsbedingungen.



Geoport HRO

307900,22 m Ost (ETRS89/UTM-33N)

6001026,4 m Nord (ETRS89/UTM-33N)

Nr. 11a, 11b, 11c: Mobilpunkt Lütten Klein Zentrum

Anzahl Stellplätze: 3 (1x e-Carsharing, 2x Carsharing), Betriebsbeginn: ab Q4/2023 (nach

6002910,54 m Nord (ETRS89/UTM-33N)

© GeoBasis-DE/M-V
Baufertigstellung)



307649,04 m Ost (ETRS89/UTM-33N)



Maßstab

1 : 500

Datum

09.01.2023

Dies ist ein Auszug aus Geoport.HRO,
dem Portal für Geodaten der Hanse- und
Universitätsstadt Rostock und Umgebung.
Es gelten die entsprechenden Nutzungsbedingungen.



Geoport HRO

307527,04 m Ost (ETRS89/UTM-33N)

6002823,04 m Nord (ETRS89/UTM-33N)