







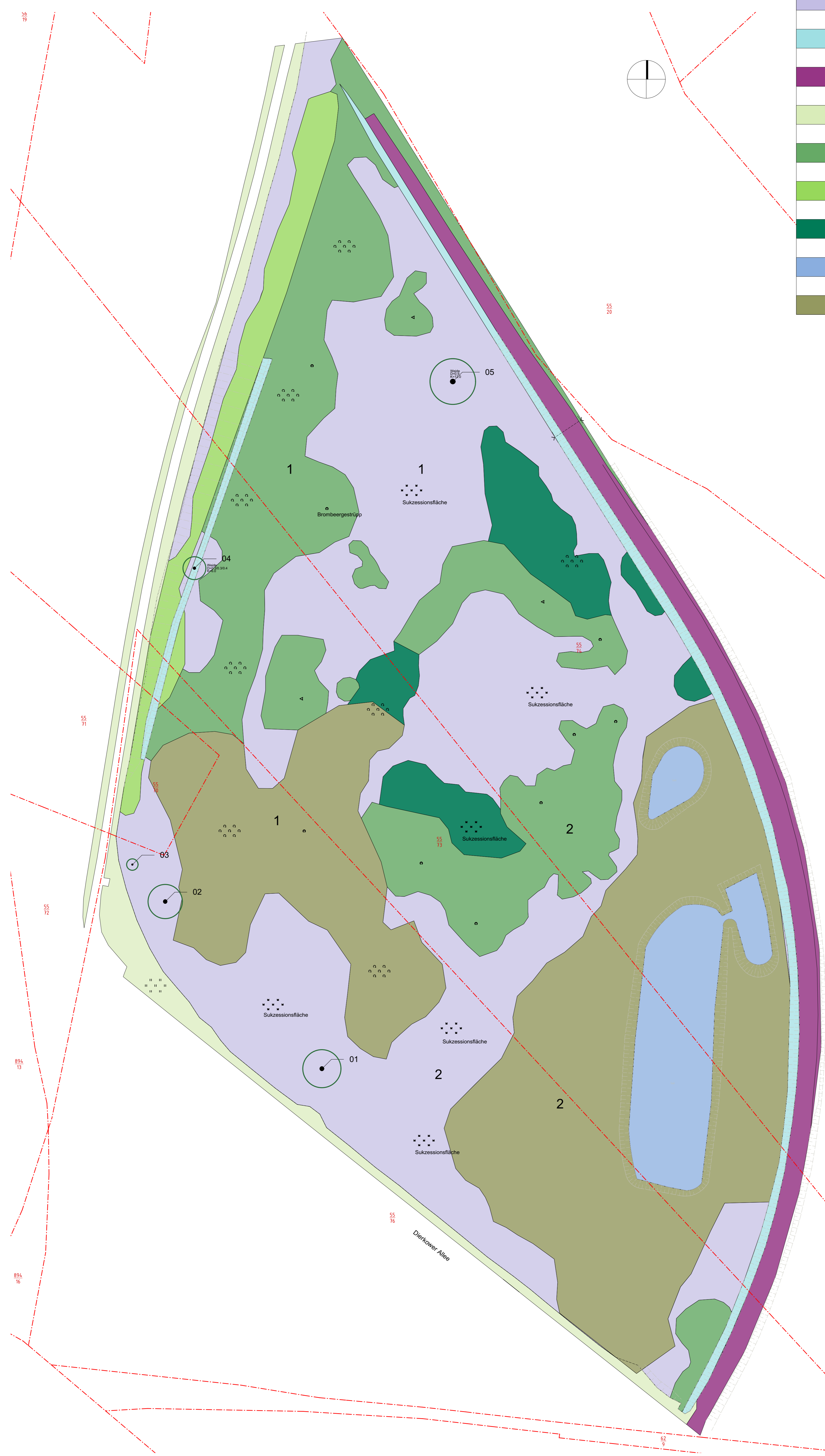
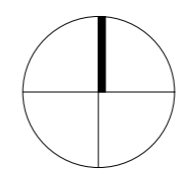
	Biotypen-DHM Kleinflächiges Mosaik (RHU, RHK, RHN)	13.749,42 m ²
	Biotypen-FGN Graben mit extensiver bzw. ohne Instandhaltung	1.063,22 m ²
	Biotypen-OVE Bahn / Gleisanlage	1.964,81 m ²
	Biotypen-PER Artenarmer Zierrasen	1.767,83 m ²
	Biotypen-PHX Siedlungsgebüsch aus heimischen Gehölzen	7.079,05 m ²
	Biotypen-PHZ Siedlungshecke aus heimischen Gehölzen	1.156,65 m ²
	Biotypen-PWX Siedlungsgehölz aus heimischen Baumarten	1.611,70 m ²
	Biotypen-SEV Vegetationsfreier Bereich nährstoffreicher SG	1.814,22 m ²
	Biotypen-WNW BaumweidenSumpfwald	10.578,64 m ²



B-Plan Nr. 14.SO.198
"Dierkower Allee, Feuerwache Ost"
 Grünordnerischer Fachbeitrag

Auftraggeber: Hansestadt Rostock
 Amt für Stadtentwicklung, Stadtplanung
 und Wirtschaft
 Neuer Markt 3, 18055 Rostock

Planung: Katrin Kröber, garten- Et landschaftsarchitektur
 Am Wendländer Schilde 14, 18055 Rostock
 www.kroeber-rostock.de

Biotypenkartierung

Maßstab:	1:500	Stand:	24.10.18	Plan-Nr.:	Anlage 1
Bearbeitet:	kk/kf	Druck:	7.11.18	Format:	A1