

Rostocker Wallanlagen (Kernbereich)


Entwicklungs- und Bewirtschaftungskonzept

1. Bereiche mit Vorrang ökologischer Funktion (Schutz von Flora und Fauna)



- nur Verkehrssicherungsmaßnahmen, keine laufende Pflege

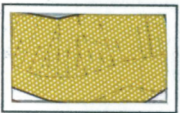
2. Bereiche mit Vorrang böschungssichernder Gehölzbestand mit Krautschicht (Schutz Flora und Fauna)



- nur Verkehrssicherungsmaßnahmen, Freischneiden Wegeränder und periodische Entfernung Jungaufwuchs dominanter Arten (*Acer platanoides*, *Sambucus nigra*, *Ulmus spec. u.ä.*); keine weitere Pflege

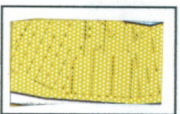
3. Bereiche mit Vorrang der Erlebbarkeit der gartendenkmalpflegerischen Ziele

- 3.1 Bereiche mit flächigem niedrigem Gehölzbestand (ca. 1.0 – 1.5 m hoch) und Solitärgehölzen



- periodische Gehölzschnittmaßnahmen zur Erreichung der Zielhöhen; Sicherung der Verkehrssicherheit, Freischneiden Wegeränder

- 3.2 Bereiche mit extensiven Wiesenflächen und Solitärgehölzen




- regelmäßige Wiesenmahd, Sicherung der Verkehrssicherheit

- 3.3 Bereiche mit Rasen und Solitärgehölzen



- regelmäßige Rasenmahd, Sicherung der Verkehrssicherheit

4. Intensivbereiche mit Vorrang der Erholungs- und Aufenthaltsfunktion



- intensive landschaftsgärtnerische Pflege unter besonderer Berücksichtigung von Verkehrssicherheit und Sauberkeit



Wasserflächen



wichtige Blickbeziehung