

Entwicklungskonzept 2020 - Rostock NordOst


Ergebnisse des Forums NordOst vom 23. Juni 2014 und die Fortschreibung der Maßnahmen

„Mit dem NordOsten wird Rostock erst rund“

Forum NordOst

Öffentliches Forum zur Entwicklung der Ortsbeiratsbereiche:

- Dierkow-Neu
- Dierkow-Ost, Dierkow-West
- Gehlsdorf-Nordost
- Toitenwinkel





23. Juni 2014

Musikgymnasium Käthe Kollwitz
Heinrich-Tessenow-Straße 47
18146 Rostock

Ablauf:

- Begrüßung durch den Oberbürgermeister Roland Methling und die Vorsitzenden der Ortsbeiräte
- Informationen zum Stand der Umsetzungen des Entwicklungskonzeptes 2020 Rostock – Nordost
- Workshops zur zukünftigen Entwicklung der Ortsbeiratsbereiche
- Präsentation der Ergebnisse/Ausblick



Entwicklungskonzept 2020 - Rostock NordOst

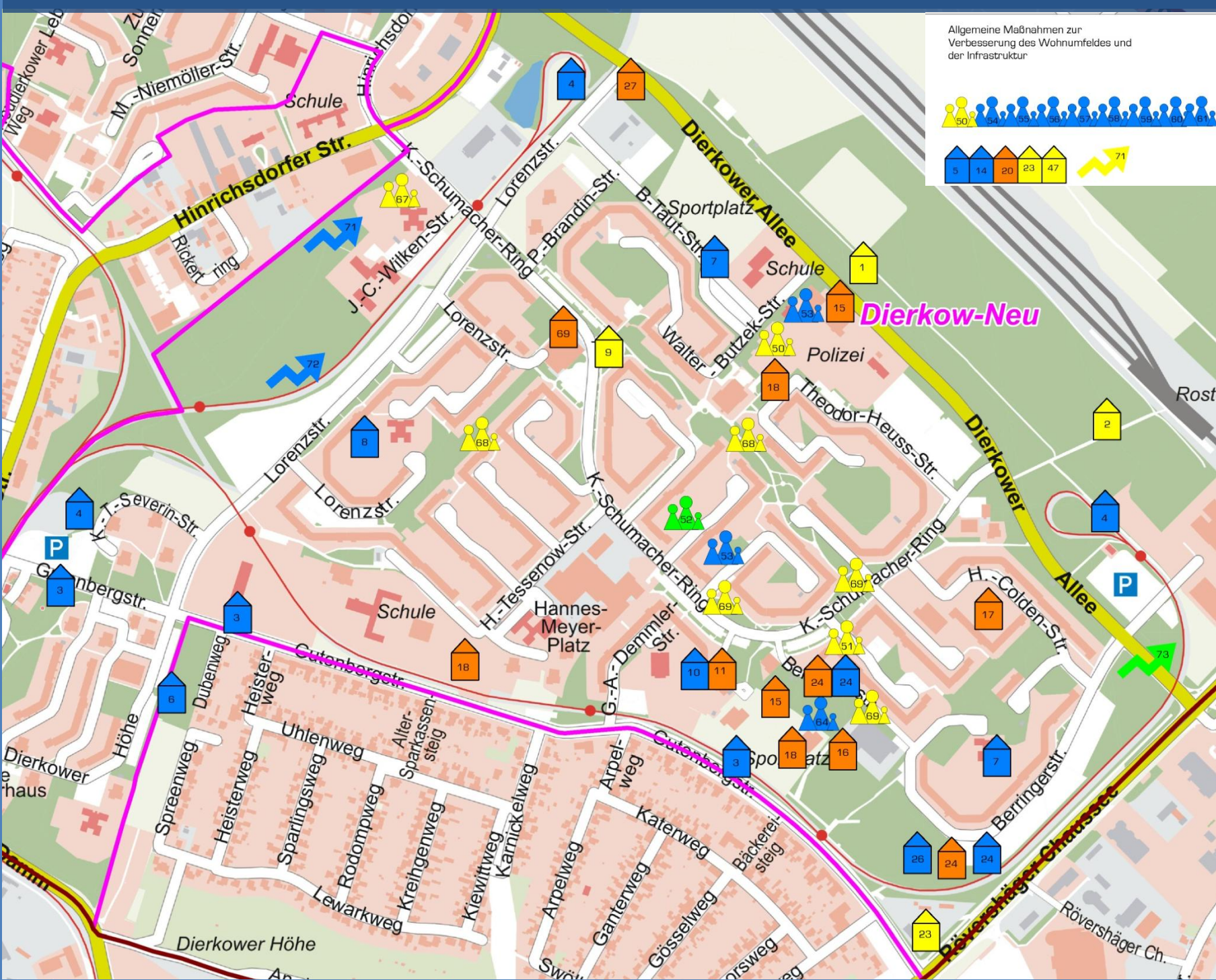
Ergebnisse des Forums NordOst vom 23. Juni 2014 und die Fortschreibung der Maßnahmen

Stand der Umsetzung der Maßnahmen 2010-2014

Umsetzungsstand der Maßnahmen:

- Umsetzung abgeschlossen
- Umsetzung läuft
- Umsetzung geplant
- offene Wünsche der Bürgerinnen und Bürger vom Forum 2010

Dierkow-Neu



Städtebau / ISEK/Wohnen

1. Umnutzung und Aufwertung der Schallschutzwälle: im Bereich Dierkower und Toitenwinkler Allee auf Seite der Wohnbebauung
2. Aufwertung/Gestaltung der S-Bahn-Zugänge (in Zusammenhang mit der Aufwertung der Schallschutzwälle)
3. Grünzug Gutenbergsstraße/Dierkow Ost/Berringerstraße ist als Fortsetzung der zentralen Grünachse einschließlich der Wegebeziehung umzusetzen
4. ein grüner Pufferstreifen zur Straßenbahntrasse ist zu erhalten und mit Gehölzen zu ergänzen
5. Errichtung von Grünflächen zwischen den Hochbauten, die durch den privaten Eigentümer zu bewirtschaften sind
6. Freiflächengestaltung Graben Dierkower Höhe, 2. und 3. BA
7. Sanierung Grundschule W.-Butzek-Str. 23, 2. und 3. BA
8. Abbruch SBZ Lorenzstr. 66
9. Kaufhalle Kurt-Schumacher-Ring
10. Komplettsanierung KITA "Steppenland"
11. Neubau KITA
14. Fortführung des Quartiermanagements
15. Modernisierung Sporthalle W.-Butzek-Str. 22 und K.-Schumacher-Ring
16. Modernisierung Sporthalle Berringer Str. 36a
17. Umgestaltung Quartier Colden Str. nach Rückbau
18. Freiflächengestaltung ehemalige Schulstandorte
20. Modernisierung weiterer Sporthallen
23. das grüne Ortsbild bildet auch in Zukunft einen Schwerpunkt
24. Errichtung von Stadtteil- und Begegnungszentrum
27. Gehweg Lorenzstraße-Dierkower Allee
47. Verknüpfung Dierkow-Ost und Dierkow-West mit den Großsiedlungen: Planungen im Bereich Katerweg (A), Einordnung des neuen Stadtteilbegegnungszentrums (SBZ), bessere Verbindung von der Gutenbergsstraße zum Hannes-Meyer Platz für Fußgänger und Radfahrer
69. Entwicklung des Grünraums am Kurt-Schumacher-Ring bzw. des Umfeldes am SBZ-Neubau

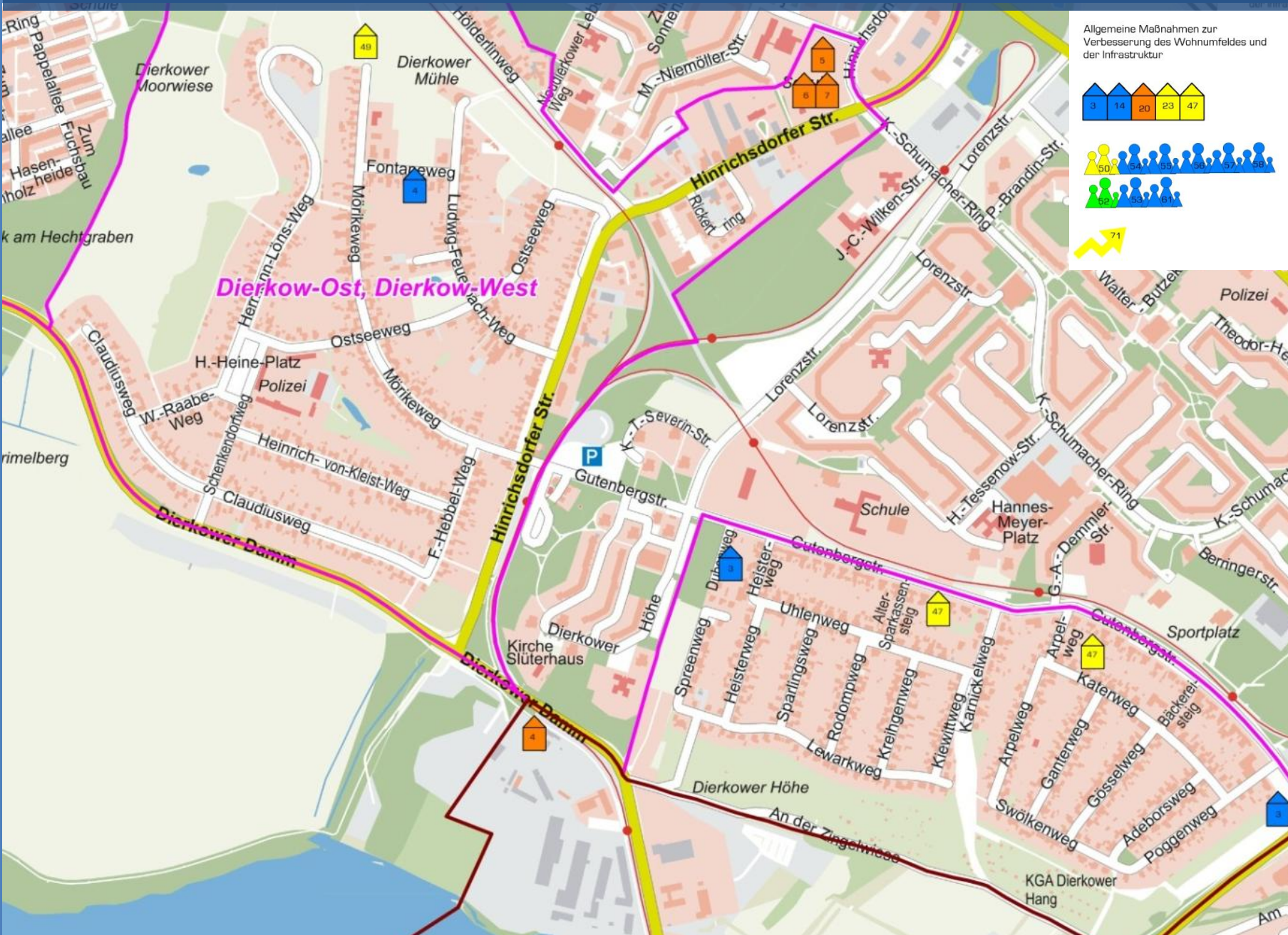
Soziales/Kultur/Bildung/Sport

50. Stadteifeste erhalten
51. Neubau eines Stadtteilbegegnungszentrums am Standort Kurt-Schumacher-Ring für das Fördergebiet Dierkow
52. Fortführung eines Fachdienstes Sozialberatung für Migranten
53. Bestätigung der Jugendheimrichtung „Outsider“ im Rahmen der Jugendhilfeplanung für einen mittelfristigen Zeitraum
54. Entwicklung von Angeboten in Form von Selbstverwaltung und ehrenamtliches Engagement
55. perspektivische Weiterführung der durch die Hansestadt Rostock finanzierten Schulsozialarbeiterstellen
56. Förderung und Umsetzung von Projekten zur beruflichen Integration für Frauen und Männern mit Migrationshintergrund
57. Vorbereitung eines Projektes zur Entwicklung von Schlüsselqualifikationen im Rahmen der Wiedereingliederung von Frauen in das Berufsleben
58. Die Aktivitäten der Eltern- und Familienarbeit werden mittelfristig fachlich weiterentwickelt. Das Ziel ist die bedarfsgerechte Versorgung mit Hilfsangeboten für Eltern
60. Zusammenarbeit zwischen den Kindergärten, Grundschulen und den Einrichtungen der Kinder- und Jugendhilfe für gelingenden Übergang der Kinder in die Schule sichern. Dazu werden bereits bestehende Netzwerke überprüft und ausgebaut
61. Einrichtung eines städtischen Sozialmonitorings zur frühzeitigen Erkennung von sozialen Problemlagen
64. Planung eines Kunstobjektes im öffentlichen Raum am SBZ Dierkow mit Bürgerbeteiligung
67. Thematische Aufarbeitung des mehrfach gestalteten „Labyrinths“
69. Entwicklung Grünraum Kurt-Schumacher-Ring

Wirtschaft/Verkehr/Umwelt

71. Existenzgründungen: Kooperation des Quartiermanagements mit Projekt „Leinen los“
72. Hinrichsdorfer Straße: Planung eines separat geführten Radweges zwischen Dierkower Damm und Dierkower Allee
73. Ausbau Knoten Dierkower Allee: grundlegender Ausbau der Fahrbahn der Dierkower Allee zwischen B 105 und Kurt-Schumacher-Ring
76. Vierspüriger Ausbau L22 bis zum GVZ: Planfeststellung für 2. Bauabschnitt läuft, Anschlussstelle Rostock-Nord wird voraussichtlich in 2014 fertig

Dierkow-Ost, Dierkow-West



Städtebau / ISEK/Wohnen

3. Grünzug Gutenbergsstraße/Dierkow Ost/ Berringerstraße ist als Fortsetzung der zentralen Grünachse einschließlich der Wegebeziehung umzusetzen
4. Neubau Feuerwache 10
5. Sanierung Praxisgebäude, Schule Hinrichsdorfer Str. 7
6. Anbau zur Schaffung von Raumkapazitäten Schule Hinrichsdorfer Str. 7
7. Sanierung Freianlagen am Schulstandort
14. Fortführung des Quartiermanagements
20. Modernisierung weiterer Sporthallen
23. grünes Ortsbild
47. Verknüpfung Dierkow-Ost und Dierkow-West mit den Großsiedlungen: Planungen im Bereich Katerweg (A), Einordnung des neuen Stadtteilbegegnungszentrums (SBZ), bessere Verbindung von der Gutenbergsstraße zum Hannes-Meyer Platz für Fußgänger und Radfahrer
49. Verbesserung der Verbindung Mörkeweg über die Straßenbahn in Richtung TEZ/neues SBZ (Dierkow-West/Toitenwinkler)

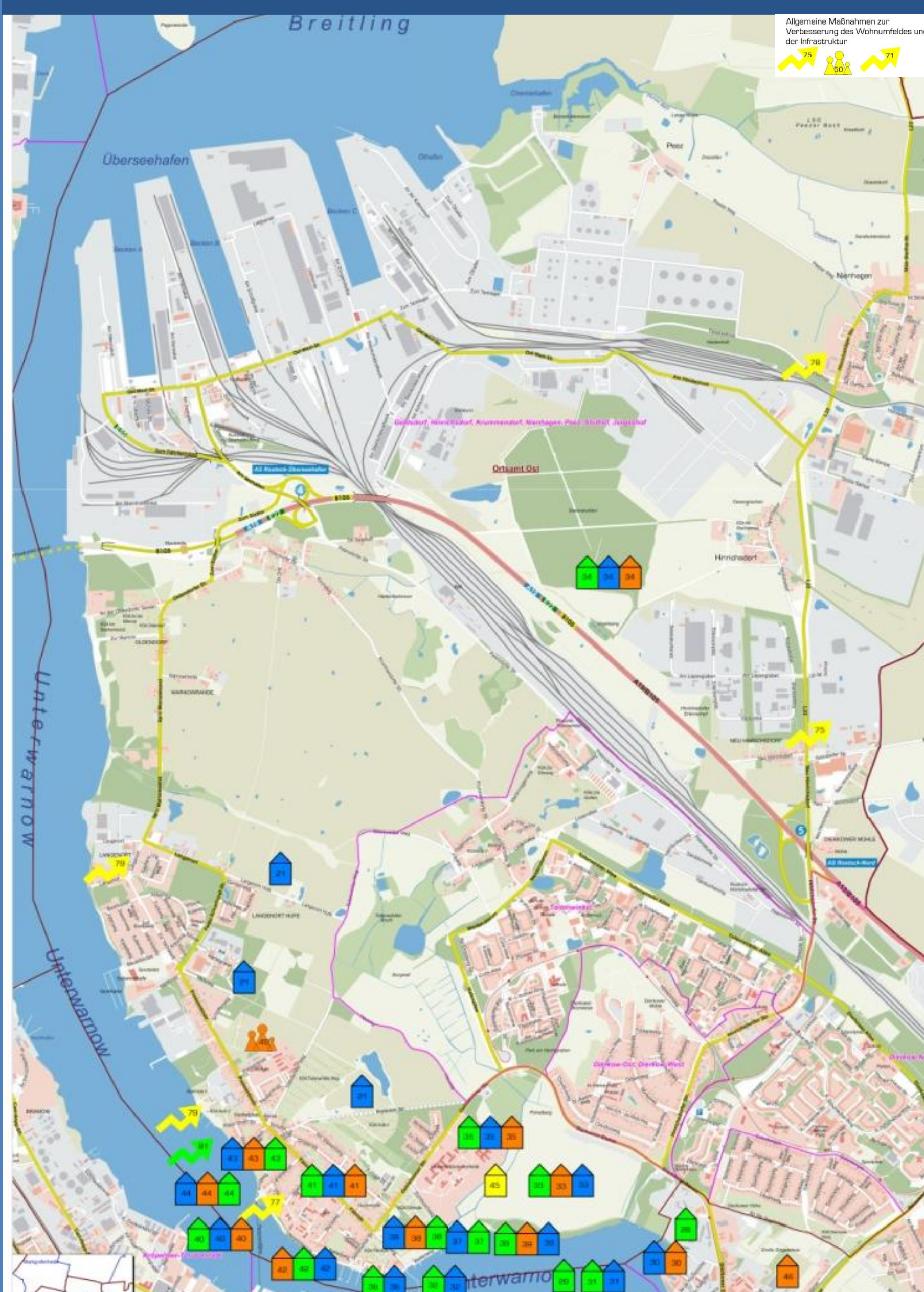
Soziales/Kultur/Bildung/Sport

50. Stadteifeste erhalten
52. Fortführung eines Fachdienstes Sozialberatung für Migranten
53. Bestätigung „Outsider“ im Rahmen der Jugendhilfeplanung
54. Entwicklung von Angeboten in Form von Selbstverwaltung und ehrenamtliches Engagement
55. perspektivische Weiterführung der durch die Hansestadt Rostock finanzierten Schulsozialarbeiterstellen
56. Förderung und Umsetzung von Projekten zur beruflichen Integration für Frauen und Männern mit Migrationshintergrund
57. Vorbereitung eines Projektes zur Entwicklung von Schlüsselqualifikationen im Rahmen der Wiedereingliederung von Frauen in das Berufsleben
58. Die Aktivitäten der Eltern- und Familienarbeit werden mittelfristig fachlich weiterentwickelt. Das Ziel ist die bedarfsgerechte Versorgung mit Hilfsangeboten für Eltern
60. Zusammenarbeit zwischen den Kindergärten, Grundschulen und den Einrichtungen der Kinder- und Jugendhilfe für gelingenden Übergang der Kinder in die Schule sichern. Dazu werden bereits bestehende Netzwerke überprüft und ausgebaut
61. Einrichtung eines städtischen Sozialmonitorings

Wirtschaft/Verkehr/Umwelt

71. Existenzgründungen: Kooperation des Quartiermanagements mit Projekt „Leinen Los“

Gehlsdorf-Nordost



Städtebau / ISEK/Wohnen

21. Konzept zur Wohnungsbauentwicklung Gehlsdorf/Langenort (Wohngebiete Melkweg, Rostocker Straße und Langenort Hufe)
28. Herstellung Rundweg/Wegverbund durch Radwegklickschluss zwischen Osthafen und Uferweg Gehlsdorf (weitere Vernetzung der Wohngebiete mit dem Warnowufer)
29. Entwicklungskonzept Uferbereich Gehlsdorf 2011
30. Brücke Zingelgraben, Ufer-Rad- und Wanderweg
31. Dierkower Balkon, Schaffung eines Sitzplatzes, gastronomischer Nutzung, Zugang ans Wasser, Ruderboote, Wassertreter
32. Öffentliche Angelstege, Steg für Gehlsdorf
33. Deponiefläche, politische Willensbildung
34. Hechtgrabenniederung, Klären Hochwasserschutz, (Hydrologisches Konzept), Bäumen des Missstandes störende Bebauung)
35. ergänzende Gesundheitsfunktionen für die Öffentlichkeit im Klinikpark, Gewinnen der Klinikleitung, Abstimmungen mit Universität, BBL, Denkmalpflege, Planung, Realisierung Wassertretanlage, Realisierung Trainingsparcours
36. Ruderclub, politische Willensbildung zur Sanierung und Entwicklung des Gehlsdorfer Uferbereiches,
37. hochwassersichere Erschließung Ruderclub
38. Entwicklung Sattelplatz, temporäre Nutzung mit Sanitärcontainer, Planung Servicegebäude ggf. Ergänzung mit Gastronomie
39. Entwicklung Ufer Wellenweg, Rückbau ruinöser Anlagen, Ordnungsmaßnahmen
40. Uferentwicklung im Bereich der Segelclubs, politische Willensbildung, Grundstücksrechtliches, Beginn Planung, Fortsetzung Planung, Realisierung Ufersicherung, Reduzierung auf eine gemeinsame Slipanlage MYCR,
41. rückwärtige Erschließung der Segelclubs, Grundstücksrechtliches, Beginn Planung, Fortsetzung Planung, Ausführung der Erschließungsstraße, Innutzung weiterer Flächen nördlich der Erschließungsstraße für Stellplätze
42. Promenade, laufenden Pflegezustand halten, Denkmalpflegerische Zielsetzung, Gestaltungssatzung, Schiff mahnen, Uferverbau erhalten, Sanierung Ufersicherung Grundstücksrechtliches für Vernetzung mit Hinterland
43. Fähranleger Landreiterstraße, Bekämpfung Rohstoffcontainer, Herrichten Flachuferabschnitt Rückbau alter Fähranleger, Fahrgastunterstand und Fahrradabstellanlage, gestalterische Aufwertung als Ortseingang Gehlsdorf, hohen Pflegestatus sichern
44. Entwicklung der Gastronomie, Verbesserung der Qualität der Bestandsangebote, temporäre Außenwirkung der Wassersportclubs, temporärer mobiler Verkauf, Sondergebiet Freizeitwirtschaft Osthafen
46. Entrohung des Zingelgrabens auf dem Osthafengelände
48. Verkehrsstudie für den PKW-Verkehr
49. Sanierung Gehlsdorfer Grundschule/ Freianlagengestaltung

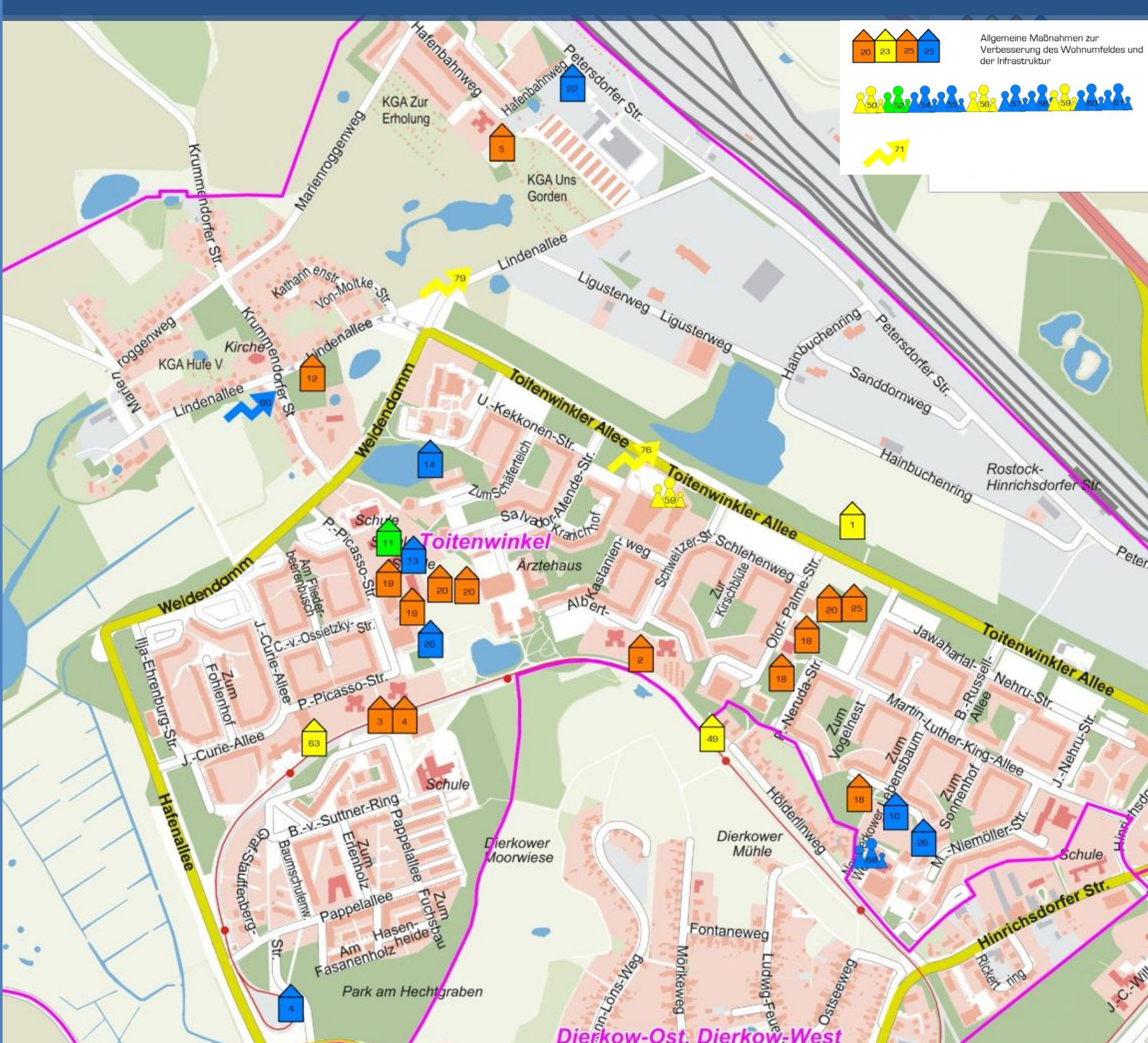
Soziales/Kultur/Bildung/Sport

50. Stadteifeste erhalten

Wirtschaft/Verkehr/Umwelt

71. Existenzgründungen: Kooperation des Quartiermanagements mit Projekt „Leinen Los“
74. Nachfragegerechte Anpassung Taktzeiten ÖPNV: Versorgung der Bevölkerung mit ÖPNV-Leistungen auf Grundlage des Regionalen Nahverkehrsplanes MM/R, bei verändertem Bedarf kann das Angebot der RSAG unter Beachtung der Rahmenbedingungen angepasst werden
75. Vierstreifiger Ausbau der L22 bis zum GVZ: 2. Bauabschnitt, Los 1 in Umsetzung Fertigstellung 2014, Los 2 Fördermittelprüfung Umsetzung 2015
77. Erhalt der Fahrverbindung nach Gehlsdorf, Umgestaltung des Anliegers auf Gehlsdorfer Seite
78. Ortsumgebung Nienhagen: Prüfung der zeitlichen Einordnung in Zusammenhang mit Untersuchungen zur Hafenerweiterung
79. vollständige Umsetzung der öffentlichen Flächen in den rechtskräftigen Bebauungsplänen:
 - ehemaliges Marinegelände Gehlsdorf (B)
 - Warnowgarten (Gelände der ehemaligen Gärtnerei Evert) (C)
 - Gehlsdorfer Nordufer (ehemals Neptunwerft/NIR) (D)
81. Machbarkeitsstudie „Waterkant“ für das Gelände der ehemaligen PGH Waterkant

Toitenwinkler



Städtebau / ISEK/Wohnen

1. Umnutzung und Aufwertung der Schallschutzwälle: im Bereich Dierkower und Toitenwinkler Allee auf Seite der Wohnbebauung
2. Komplettsanierung KITA "Märchenland"
3. Innen- und Fassadensanierung KITA "Toitenwinkler Zwergenhaus"
4. Komplettsanierung KITA "Seestern"
5. Komplettsanierung KITA/Sozialeinrichtung ASB gGmbH
10. Abbruch ehemalige KITA Zum Lebensbaum
11. Modernisierung Grundschule P-Picasso-Str.44
12. Entwicklung und Abrundung Toitenwinkler-Dorf
13. Modernisierung IGS P-Picasso-Str.43
18. Freiflächengestaltung ehemalige Schulstandorte
19. Modernisierung 1. und 2. Sporthalle P-Picasso-Str.
20. Modernisierung weiterer Sporthallen
22. Städtebauliches Konzept für den Standort Hafenbahnweg
23. Grünes Ortsbild schaffen
25. Errichtung SBZ Toitenwinkler
26. Unterstützung der Stadtverwaltung bei der Lösung der Thematik Problemimmobilien
49. Verbindung Mörkeweg-TEZ

Soziales/Kultur/Bildung/Sport

50. Stadteifeste erhalten
52. Fortführung eines Fachdienstes für Migranten
54. Entwicklung von Angeboten in Form von Selbstverwaltung und ehrenamtliches Engagement
55. perspektivische Weiterführung der durch die Hansestadt Rostock finanzierten Schulsozialarbeiterstellen
56. Förderung und Umsetzung von Projekten zur beruflichen Integration für Frauen und Männern mit Migrationshintergrund
57. Vorbereitung eines Projektes zur Entwicklung von Schlüsselqualifikationen im Rahmen der Wiedereingliederung von Frauen in das Berufsleben
58. Die Aktivitäten der Eltern- und Familienarbeit werden mittelfristig fachlich weiterentwickelt. Das Ziel ist die bedarfsgerechte Versorgung mit Hilfsangeboten für Eltern
59. Prüfung eines Objektumbaus im Toitenwinkler Einkaufszentrum (TEZ) für das Fördergebiet Toitenwinkler
60. Zusammenarbeit zwischen den Kindergärten, Grundschulen und den Einrichtungen der Kinder- und Jugendhilfe für gelingenden Übergang der Kinder in die Schule sichern. Dazu werden bereits bestehende Netzwerke überprüft und ausgebaut
61. Einrichtung eines städtischen Sozialmonitorings
68. Gedenkort für Mehmet Turgut

Wirtschaft/Verkehr/Umwelt

71. Existenzgründungen: Kooperation des Quartiermanagements mit Projekt „Leinen Los“
76. Verkehrsbindung TEZ
79. Vollständige Umsetzung öffentlicher Flächen in den B-Plan
80. Auslegungsbeschluss für B-Plan Toitenwinkler-Dorf

Entwicklungskonzept 2020 - Rostock NordOst

Ergebnisse des Forums NordOst vom 23. Juni 2014 und die Fortschreibung der Maßnahmen

Ortsbeiratsbereiche NordOst

