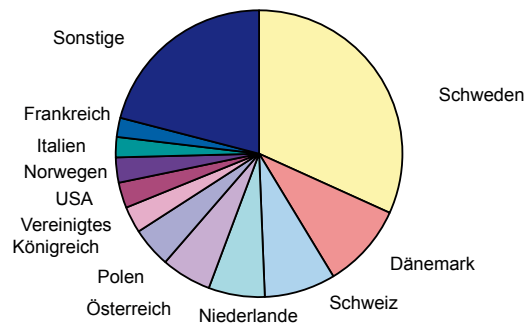


Auslandsgäste nach Herkunftsgebieten 2018



■ VERKEHR

Fährverbindungen nach Gedser, Trelleborg und Helsinki
Autobahnen A19 nach Berlin;
 A20 nach Lübeck und Szczecin
Bundesstraßen B103, B105, B110
Straßennetzlänge (2017)	
der Bundesautobahn 10 km
der Bundes-, Landes- und Kreisstraßen 72 km
der Gemeindestraßen 507 km
Eisenbahnanschluss u.a. nach Berlin, Frankfurt (Main), Hamburg,
	Karlsruhe, Köln, Leipzig, München, Stuttgart
Flughafen Rostock-Laage (15 Autominuten von Rostock)	
Flugbewegungen 15 888
Fluggäste 296 027
Güterumschlag der Seehäfen (1 000 t) 19 635
Schiffsankünfte insgesamt 8 176
darunter: Fährverkehr 6 034
Kreuzschifffahrt 206
Kraftfahrzeugbestand insgesamt (01.01.2019) 96 564
Personenkraftwagenbestand	
insgesamt (01.01.2019) 84 459
je 1 000 Einwohner im Alter von 18 Jahren und	
älter (01.01.2019) 470
Beförderte Personen (in 1 000)	
im Busverkehr (Linien- und Sonderverkehr) 12 296
im Straßenbahnverkehr 28 151
im Fährverkehr (Warnemünde - Hohe Düne) 2 034
im Passagierverkehr über See 3 288
darunter: Passagiere der Kreuzschifffahrt 657

■ BILDUNG

	Studenten (p)/Schüler
Universität Rostock (2018/2019) 13 322
Hochschule für Musik und Theater Rostock (2018/2019) 502
Fachhochschule Wismar - FB Seefahrt Warnemünde (2018/2019) 363
Berufliche Schulen 8 144
Konservatorium „Rudolph Wagner-Régeny“ 1 748
Welt-Musik-Schule „Carl Orff“ 1 245
Allgemeinbildende Schulen insgesamt 19 321
davon: Grundschulen/Grundschulteile 6 943
Regionale Schulen 2 110
Gesamtschulen 4 760
Gymnasien 4 208
Abendgymnasium 184
Förderschulen 1 116
Volkshochschule	
Anzahl der Kurse und Veranstaltungen 777
Anzahl der Unterrichtsstunden 24 260
Anzahl der Besucher 9 161
■ KULTUR UND SPORT	
Volkstheater	
Besucher 123 287
Museen	
Besucher insgesamt 190 314
davon: Kulturhistorisches Museum 84 908
Kunsthalle 47 770
Heimatmuseum Warnemünde 12 356
Schiffbau- und Schifffahrtsmuseum/	
Traditionsschiff 45 280
Jugendzentren und generationsübergreifende Freizeiteinrichtungen 19
Stadtbibliothek	
Anzahl der Zweigstellen 6
Bestand an Medieneinheiten (ohne Onleihe) 139 370
Entleihungen 802 149
Onleihe 168 710
Entleiher (ohne Onleihe) 211 515
Besucher 362 347
Stadtarchiv	
Benutzer (Neuanmeldungen) 403
Zoologischer Garten (4 103 Tiere in 412 Arten)	
Besucher 653 313
Sportvereine (01.01.2019)	
Anzahl 205
Mitglieder 55 397
öffentliche Sport- und Spielplätze 240

■ GESUNDHEIT UND SOZIALES

6 Krankenhäuser / aufgestellte Betten (2017) 1 514
Niedergelassene Ärzte 423
Niedergelassene Zahnärzte 187
Apotheken 47
27 Alten- und Pflegeheime mit 2 638 Plätzen
Kindertageseinrichtungen 91
Betreute Kinder in Kindertageseinrichtungen insgesamt 14 749
davon: Betreute Kinder im Krippenalter 2 837
Betreute Kinder im Kindergartenalter 6 441
Betreute Kinder im Hort 5 471
außerdem: Betreute Kinder in der Kindertagespflege 587
Empfänger von Sozialleistungen nach SGB XII	
Hilfen zum Lebensunterhalt (3. Kapitel) 1 809
Grundsicherung im Alter	
und bei Erwerbsminderung (4. Kapitel) 4 343
Hilfen nach dem 5.-9. Kapitel 5 733
Empfänger nach Asylbewerberleistungsgesetz 883
Empfänger nach Bundesversorgungsgesetz 7
Empfänger von Landesblindengeld 554

■ BÜRGERSCHAFT/STADTVERWALTUNG

Sitzverteilung der Bürgerschaft (Wahlergebnis 26. Mai 2019)

CDU	8
DIE LINKE	11
SPD	8
GRÜNE	10
AfD	5
FDP	2
AUFBRUCH 09	1
FREIE WÄHLER	1
Die Partei	1
UFR	4
Rostocker Bund	2

Präsidentin der Bürgerschaft:

Regine Lück (DIE LINKE)

Oberbürgermeister:

Claus Ruhe Madsen

Alle Angaben betreffen den 31.12.2018 bzw. das Kalenderjahr 2018, soweit nicht anders gekennzeichnet. Vorläufige Angaben sind mit (p) gekennzeichnet.

Herausgeberin: Hanse- und Universitätsstadt Rostock, Presse- und Informationsstelle
Redaktion: Hauptamt, Kommunale Statistikstelle, Tel. 0381 381-1190
 Redaktionsschluss: 2. September 2019
 Titelfoto: Fotoagentur nordlicht
 Gesamtherstellung: Altstadt Druck GmbH (9/19-10)



Rostock
in Zahlen 2019



■ GEOGRAPHISCHE LAGE

Nördliche Breite.....54° 05' 20''
 Östliche Länge.....12° 08' 24''
 Ortszeit 12:00:00.....MEZ 11:48:34 h
 Höhenlage13 m über NN

Fläche insgesamt.....181,4 km²
 davon: Siedlung.....56,4 km²
 Verkehr.....18,1 km²
 Vegetation.....92,0 km²
 Gewässer.....15,0 km²

Größte Ausdehnung Nord-Süd.....21,6 km
 Ost-West.....19,4 km

Stadtgrenze (ohne Küste).....70,3 km
 Küste (ohne Seekanal).....18,3 km
 Seekanal2,8 km
 Warnow im Stadtgebiet.....14,3 km

■ WITTERUNGSVERHÄLTNISSE

mittlere Jahrestemperatur.....10,6°C
 jährliche Sonnenscheindauer.....2 187 Std.
 jährliche Niederschlagssumme.....464 mm

■ BEVÖLKERUNG

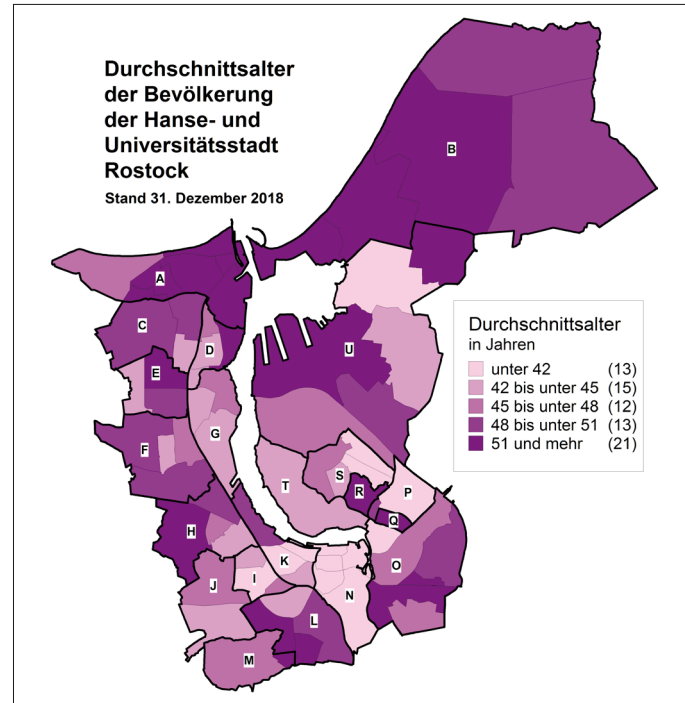
1378	10 785	1960	158 630	1995	224 571
1871	30 980	1970	198 636	2000	197 769
1935	104 279	1980	232 506	2005	197 218
1939	123 953	1988	253 990	2010	200 621
1945	72 787	1990	248 088	2015	206 033

Einwohner am 31.12.2018 insgesamt.....209 085
 davon: männlich.....102 834
 weiblich.....106 251
 darunter: Ausländer13 328

Personenhaushalte121 004
 davon: Einpersonenhaushalte65 508
 Mehrpersonenhaushalte55 496
 darunter: Haushalte mit Kindern19 026
 Alleinerziehende6 479
 Personen je Haushalt1,72

Eheschließungen (2017).....1 000
 Ehescheidungen (2017).....413

■ BEVÖLKERUNG NACH STADTBEREICHEN



A Warnemünde	8 274	L Südstadt	14 941
B Rostock-Heide	1 568	M Biestow	2 736
C Lichtenhagen	14 125	N Stadtmitte	20 593
D Groß Klein	13 557	O Brinckmansdorf	8 322
E Lütten Klein	17 091	P Dierkow-Neu	10 926
F Evershagen	16 989	Q Dierkow-Ost	1 039
G Schmarl	8 787	R Dierkow-West	1 206
H Reutershagen	17 830	S Toitenwinkel	14 009
I Hansaviertel	8 391	T Gehlsdorf	4 615
J Gartenstadt/Stadtweide	3 299	U Rostock-Ost	1 217
K Kröpeliner-Tor-Vorstadt	19 570		

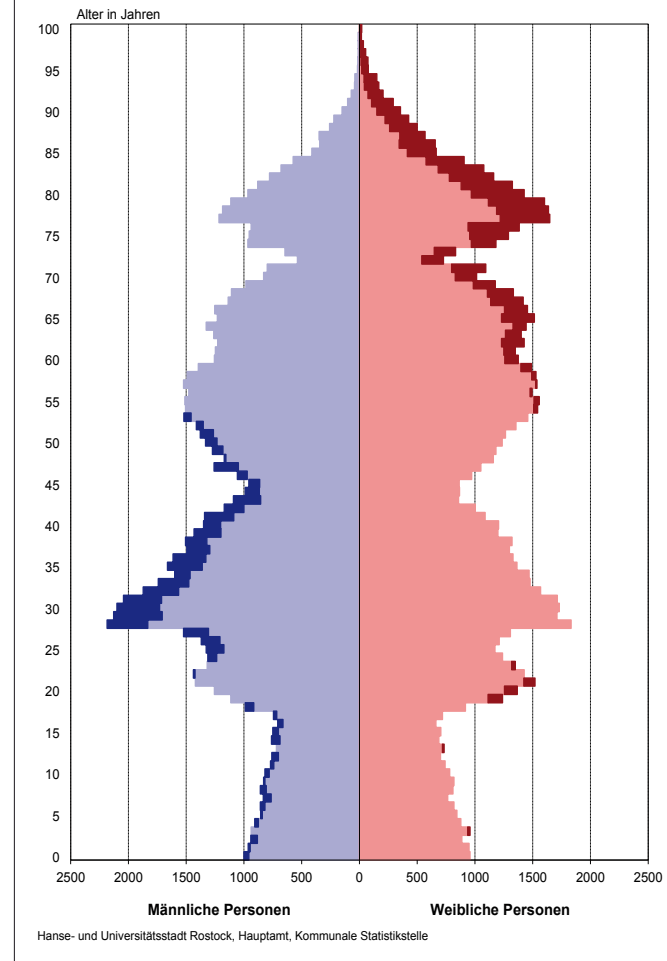
Einwohner nach Familienstand:

ledig.....99 230
 verheiratet.....74 549
 verwitwet.....15 634
 geschieden.....18 345

natürliche und räumliche Bevölkerungsbewegung

Bevölkerungsgewinn insgesamt.....569
 Lebendgeborene.....2 042
 Gestorbene.....2 568
 Zuzüge.....11 420
 Fortzüge.....10 496

Altersstruktur der Bevölkerung der Hanse- und Universitätsstadt Rostock am 31. Dezember 2018



Einwohner im Alter von ... bis unter ... Jahren

0 - 3.....	5 696
3 - 6.....	5 367
6 - 15.....	14 047
15 - 25.....	22 179
25 - 35.....	33 079
35 - 45.....	25 183
45 - 55.....	24 945
55 - 65.....	28 313
65 - 75.....	21 237
75 und älter.....	29 039

■ WIRTSCHAFT

Bruttoinlandsprodukt (zu Marktpreisen) (2017).....7 775 Mio. EUR

Bruttowertschöpfung (zu Herstellungspreisen) (2017).....7 010 Mio. EUR

Sozialversicherungspflichtig beschäftigte Arbeitnehmer (nach Arbeitsort, am 30.06.2018)90 457
 davon: Männer44 770
 Frauen45 687
 Gewerbebestand (ohne Reisegewerbe)13 059
 Gewerbeanmeldungen1 397
 Gewerbeabmeldungen1 579

Arbeitslose/Arbeitslosenquote (aller zivilen Erwerbspersonen)
 Insgesamt7 803 / 7,3 %
 davon: Männer4 596 / 8,2 %
 Frauen.....3 207 / 6,3 %

Berufspendler (30.06.2018)
 Einpendler.....33 807
 Auspendler.....23 066

Messen/Ausstellungen14
 Aussteller insgesamt1 505

Märkte31
 Anbieter insgesamt2 224

■ BAUEN UND WOHNEN

Wohnungsbestand.....120 748
 Wohnfläche je Einwohner.....37,9 m²
 Räume je Einwohner1,9
 durchschnittlicher Mietpreis pro m² (lt. Mietspiegel 2019).....6,12 EUR
 Zugang an Wohnungen durch Neubau und Baumaßnahmen953

■ REISEVERKEHR

135 Beherbergungsstätten (einschließlich Camping)
 (10 Gästebetten und mehr) mit15 874 angebotenen Betten
 darunter:
 57 Hotels/Hotels garnis mit8 293 angebotenen Betten
 22 Gasthöfe/Pensionen mit567 angebotenen Betten

Ankünfte.....818 282
 darunter: Auslandsgäste69 540

Übernachtungen.....2 139 097
 darunter: Auslandsgäste142 022