

■ GEOGRAPHISCHE LAGE

Nördliche Breite 54° 05' 20''
 Östliche Länge 12° 08' 24''
 Ortszeit 12:00:00 MEZ 11:48:34 h
 Höhenlage 13 m über NN

Fläche insgesamt 181,4 km²
 davon: Siedlung 55,7 km²
 Verkehr 18,1 km²
 Vegetation 92,6 km²
 Gewässer 15,0 km²

Größte Ausdehnung Nord-Süd 21,6 km
 Ost-West 19,4 km

Stadtgrenze (ohne Küste) 70,3 km
 Küste (ohne Seekanal) 18,3 km
 Seekanal 2,8 km
 Warnow im Stadtgebiet 14,3 km
 Stadtgebiete 21

■ WITTERUNGSVERHÄLTNISSE

mittlere Jahrestemperatur 10,1°C
 jährliche Sonnenscheindauer 1 753 Std.
 jährliche Niederschlagssumme 716 mm

■ BEVÖLKERUNG

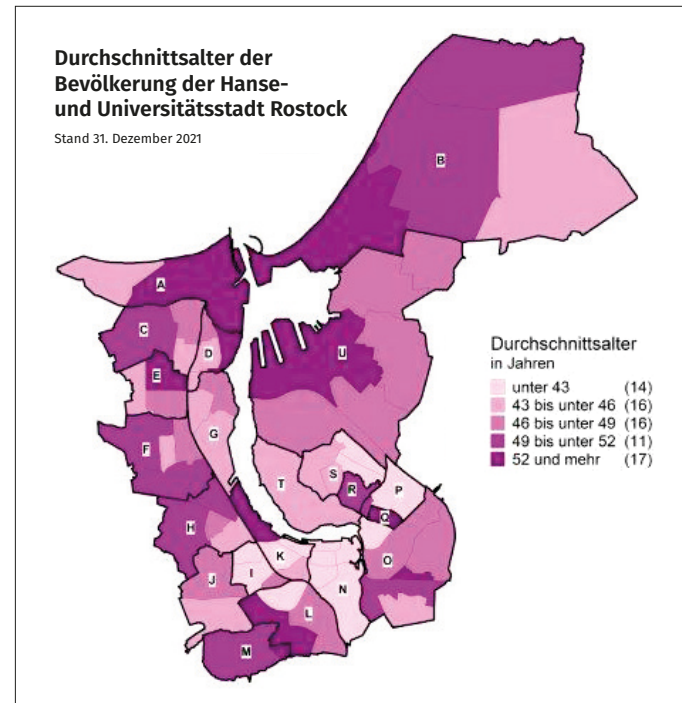
1378	10 785	1960	158 630	1995	224 571
1871	30 980	1970	198 636	2000	197 769
1935	104 279	1980	232 506	2005	197 218
1939	123 953	1988	253 990	2010	200 621
1945	72 787	1990	248 088	2015	206 033

Einwohner:innen am 31.12.2021 insgesamt 209 273
 davon: männlich 102 875
 weiblich 106 398
 darunter: Ausländer:innen 15 106

Personenhaushalte 117 972
 davon: Einpersonenhaushalte 60 350
 Mehrpersonenhaushalte 57 622
 darunter: Haushalte mit Kindern 18 849
 Alleinerziehende 6 118
 Personen je Haushalt 1,77

Eheschließungen (2020) 862
 Ehescheidungen (2020) 401

■ BEVÖLKERUNG NACH STADTBEREICHEN



A Warnemünde	8 464	L Südstadt	14 962
B Rostock-Heide	1 667	M Biestow	2 599
C Lichtenhagen	13 918	N Stadtmitte	21 003
D Groß Klein	13 527	O Brinckmansdorf	8 676
E Lütten Klein	16 575	P Dierkow-Neu	10 911
F Evershagen	16 616	Q Dierkow-Ost	1 026
G Schmarl	8 620	R Dierkow-West	1 195
H Reutershagen	17 361	S Toitenwinkel	15 086
I Hansaviertel	8 196	T Gehlsdorf	5 100
J Gartenstadt/Stadtweide	3 225	U Rostock-Ost	1 226
K Kröpeliner-Tor-Vorstadt	19 320		

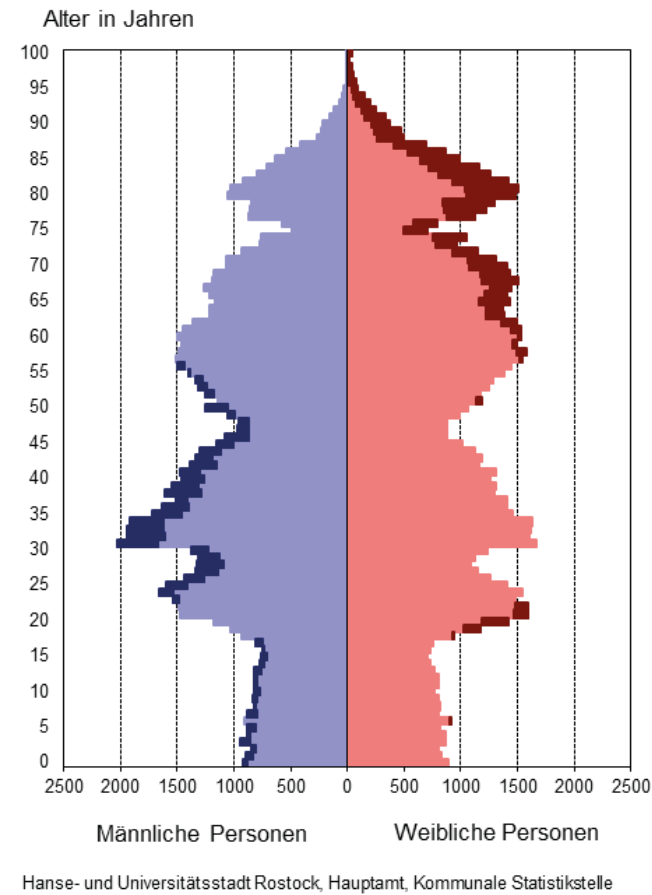
Einwohner:innen nach Familienstand

ledig 101 000
 verheiratet 72 319
 verwitwet 15 729
 geschieden 18 226

natürliche und räumliche Bevölkerungsbewegung

Lebendgeborene 1 876
 Gestorbene 2 772
 Zuzüge 10 272
 Fortzüge 9 892

Altersstruktur der Bevölkerung der Hanse- und Universitätsstadt Rostock am 31. Dezember 2021



Einwohner:innen im Alter von ... bis unter ... Jahren

0 - 3	5 182
3 - 6	5 247
6 - 15	14 683
15 - 25	23 528
25 - 35	30 018
35 - 45	27 912
45 - 55	22 086
55 - 65	28 827
65 - 75	23 701
75 und älter	28 089

■ WIRTSCHAFT

Bruttoinlandsprodukt (zu Marktpreisen) (2020) 7 811 Mio. EUR

Bruttowertschöpfung (zu Herstellungspreisen) (2020) 7 075 Mio. EUR

Sozialversicherungspflichtig beschäftigte Arbeitnehmer:innen (nach Arbeitsort, am 30.06.2021) 93 711
 davon: Männer 46 882
 Frauen 46 829
 Gewerbebestand (ohne Reisegewerbe) 13 182
 Gewerbeanmeldungen 1 492
 Gewerbeabmeldungen 1 440

Arbeitslose/Arbeitslosenquote (aller zivilen Erwerbspersonen)
 Insgesamt 7 242 / 6,6 %
 davon: Männer 4 334 / 7,5 %
 Frauen 2 908 / 5,7 %

Berufspendler:innen (30.06.2021)
 Einpendler:innen 35 086
 Auspendler:innen 22 760

Messen/Ausstellungen 3
 Aussteller:innen insgesamt 192

Märkte 17
 Anbieter:innen insgesamt 996

■ BAUEN UND WOHNEN

Wohnungsbestand 123 569
 Wohnfläche je Einwohner:innen 38,9 m²
 Räume je Einwohner:innen 1,9
 durchschnittlicher Mietpreis pro m² (Mietspiegel 2021) 6,25 EUR
 Zugang an Wohnungen durch Neubau und Baumaßnahmen 642

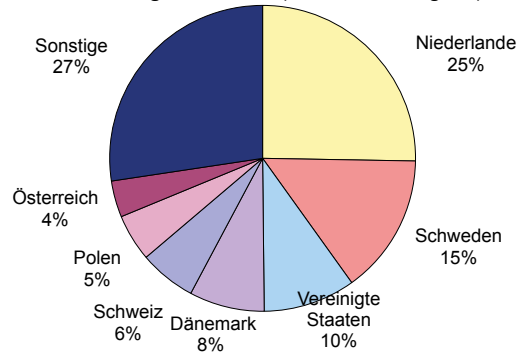
■ REISEVERKEHR

125 Beherbergungsstätten (einschließlich Camping)
 (ab 10 Schlafgelegenheiten) mit 15 914 angebotenen Betten
 darunter:
 56 Hotels/Hotels garnis mit 8 551 angebotenen Betten
 16 Gasthöfe/Pensionen mit 455 angebotenen Betten

Ankünfte 466 228
 darunter: Auslandsgäste 32 218

Übernachtungen 1 433 896
 darunter: Auslandsgäste 61 948

Auslandsgäste in Beherbergungsstätten nach Herkunftsgebieten 2021 (32.218 Auslandsgäste)



■ VERKEHR

Fährverbindungen nach Gedser, Trelleborg und Helsinki
Autobahnen A19 nach Berlin;
 A20 nach Lübeck und Szczecin
Bundesstraßen B103, B105, B110
Straßennetzlänge (2020)	
der Bundesautobahn 10 km
der Bundes- und Landesstraßen 65 km
der Kreis- und Gemeindestraßen sowie	
sonstige öffentliche Straßen und Wege 678 km
Eisenbahnanschluss u.a. nach Berlin, Hamburg, Leipzig,
 Schwerin, Dresden, Wien
Flughafen Rostock-Laage (15 Autominuten von Rostock)	
Flugbewegungen 6 595
Fluggäste 21 295
Güterumschlag der Seehäfen (1 000 t) 22 341
darunter: Fährverkehr (1 000 t) 9 884
Kreuzschifffahrt	
Schiffsabläufe 10
Passagiere 90 000
Kraftfahrzeugbestand insgesamt (01.01.2022) 100 432
Personenkraftwagenbestand	
insgesamt (01.01.2022) 87 057
je 1 000 Einwohner:innen im Alter von 18 Jahren und	
älter (01.01.2022) 485
Beförderte Personen (in 1 000)	
im Busverkehr (Linien- und Sonderverkehr) 9 664
im Straßenbahnverkehr 20 778
im Fährverkehr (Warnemünde - Hohe Düne) 1 726
im Passagierverkehr über See 1 821

■ BILDUNG

	Studenten (p) / Schüler
Universität Rostock (2021/2022) 12 664
Hochschule für Musik und Theater Rostock (2021/2022) 558
Fachhochschule Wismar - FB Seefahrt Warnemünde (2021/2022) 428
Berufliche Schulen 8 471
Konservatorium 1 862
Welt-Musik-Schule „Carl Orff“ 1 161
Allgemeinbildende Schulen insgesamt 20 165
davon: Grundschulen/Grundschulteile 6 954
Regionale Schulen 2 225
Gesamtschulen 5 212
Gymnasien 4 373
Abendgymnasium 179
Förderschulen 1 222
Volkshochschule	
Anzahl der Kurse und Veranstaltungen 406
Anzahl der Unterrichtsstunden 15 023
Anzahl der Besucher:innen 4 494

■ KULTUR UND SPORT

Volkstheater	
Besucher:innen 24 225
Museen	
Besucher:innen insgesamt 72 452
davon: Kulturhistorisches Museum 22 257
Kunsthalle 15 144
Heimatismuseum Warnemünde 6 491
Schiffbau- und Schifffahrtsmuseum/	
Traditionsschiff 28 560
Angebote kommunal geförderter Jugendarbeit	
und generationsübergreifender Arbeit 24
Stadtbibliothek	
Anzahl der Zweigstellen 6
Bestand an Medieneinheiten (ohne Onleihe) 136 347
Entleihungen 641 264
Onleihe 239 585
Entleiher:innen (ohne Onleihe) 115 108
Besucher:innen 204 327
Stadtarchiv	
Benutzer:innen (Neuanmeldungen) 131
Zoologischer Garten (5 067 Tiere in 469 Arten)	
Besucher:innen 502 533
Sportvereine (01.01.2021)	
Anzahl 200
Mitglieder 56 534
öffentliche Sport- und Spielplätze 243

■ GESUNDHEIT UND SOZIALES

4 Krankenhäuser / aufgestellte Betten (2019) 1 537
Ambulante Ärzte 543
Ambulante Zahnärzte 218
Apotheken 45
27 Alten- und Pflegeheime mit 2 654 Plätzen
Kindertagesstätten 94
Betreute Kinder in den Kindertageseinrichtungen 15 263
davon: Betreute Kinder im Krippenalter 2 793
Betreute Kinder im Kindergartenalter 6 491
Betreute Kinder im Hort 5 979
außerdem: Betreute Kinder in der Kindertagespflege 325
Empfänger:innen von Sozialleistungen nach SGB XII	
Hilfen zum Lebensunterhalt (3. Kapitel) 1 395
Grundsicherung im Alter und bei	
Erwerbsminderung (4. Kapitel) 3 929
Hilfen nach dem 5.-9. Kapitel 2 359
Empfänger:innen nach Asylbewerberleistungsgesetz 1 056
Empfänger:innen nach Bundesversorgungsgesetz 4
Empfänger:innen von Landesblindengeld 446

■ BÜRGERSCHAFT/STADTVERWALTUNG

Sitzverteilung der Bürgerschaft (Wahlergebnis 26. Mai 2019)

CDU	8
DIE LINKE	11
SPD	8
GRÜNE	10
AfD	5
FDP	2
AUFBRUCH 09	1
FREIE WÄHLER	1
Die Partei	1
UFR	4
Rostocker Bund	2

Präsidentin der Bürgerschaft: Regine Lück (DIE LINKE)
Oberbürgermeister: 1. Stellvertreter und Senator für
 Finanzen, Digitalisierung und Ordnung
 Dr. Chris von Wrycz Rekowski

Alle Angaben betreffen den 31.12.2021 bzw. das Kalenderjahr 2021, soweit nicht anders gekennzeichnet. Vorläufige Angaben sind mit (p) gekennzeichnet.

Impressum:

Herausgeberin: Hanse- und Universitätsstadt Rostock,
 Presse- und Informationsstelle
 Redaktion: Hauptamt, Kommunale Statistikstelle,
 Tel. 0381 381-1190
 Redaktionsschluss: Juli 2022
 Titelfoto: Joachim Kloock
 Gesamtherstellung: Altstadt Druck GmbH (7/22-8)



Rostock

in Zahlen 2022

