

■ GEOGRAPHISCHE LAGE

Nördliche Breite 54° 05' 20''
 Östliche Länge 12° 08' 24''
 Ortszeit 12:00:00 MEZ 11:48:34 h
 Höhenlage 13 m über NN

Fläche insgesamt 181,4 km²
 davon: Siedlungen 56,2 km²
 Verkehr 18,2 km²
 Vegetation 92,2 km²
 Gewässer 14,8 km²

Größte Ausdehnung Nord-Süd 21,6 km
 Ost-West 19,4 km

Stadtgrenze (ohne Küste) 70,3 km
 Küste (ohne Seekanal) 18,3 km
 Seekanal 2,8 km
 Warnow im Stadtgebiet 14,3 km
 Stadtbereiche 21

■ WITTERUNGSVERHÄLTNISSE

mittlere Jahrestemperatur 10,9°C
 jährliche Sonnenscheindauer 1 931 Std.
 jährliche Niederschlagssumme 692 mm

■ BEVÖLKERUNG

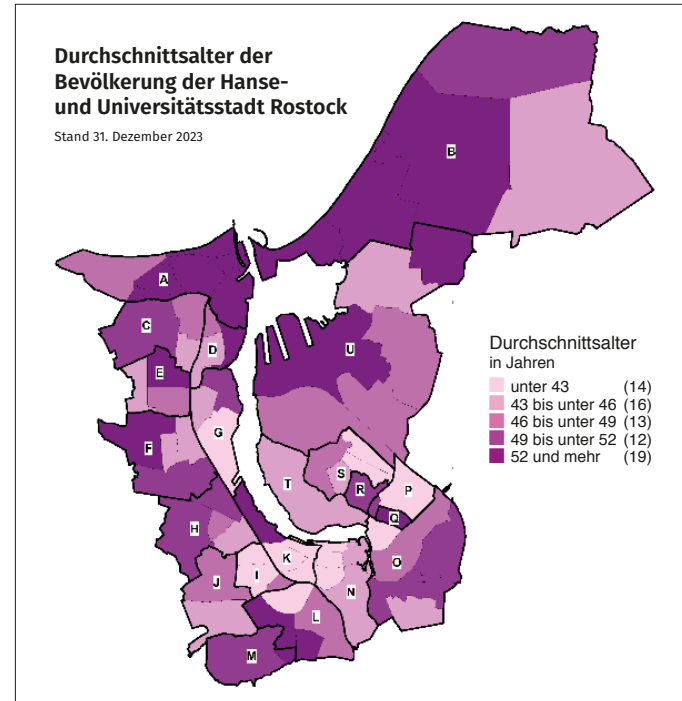
| | | | | | |
|-------------|---------|-------------|---------|-------------|---------|
| 1378 | 10 785 | 1970 | 198 636 | 2005 | 197 218 |
| 1871 | 30 980 | 1980 | 232 506 | 2010 | 200 621 |
| 1935 | 104 279 | 1988 | 253 990 | 2015 | 206 033 |
| 1939 | 123 953 | 1990 | 248 088 | 2020 | 209 755 |
| 1945 | 72 787 | 1995 | 224 571 | | |
| 1960 | 158 630 | 2000 | 197 769 | | |

Einwohner*innen am 31.12.2023 insgesamt 211 692
 davon: männlich 103 698
 weiblich 107 994
 darunter: Ausländer*innen 19 451

Personenhaushalte 118 550
 davon: Einpersonenhaushalte 60 279
 Mehrpersonenhaushalte 58 271
 darunter: Haushalte mit Kindern 19 064
 Alleinerziehende 6 035
 Personen je Haushalt 1,77

Eheschließungen (2023) 798
 Ehescheidungen (2022) 366

■ BEVÖLKERUNG NACH STADTBEREICHEN



| | | | |
|---------------------------|--------|------------------|--------|
| A Warnemünde | 8 512 | L Südstadt | 15 001 |
| B Rostock-Heide | 1 721 | M Biestow | 2 616 |
| C Lichtenhagen | 13 897 | N Stadtmitte | 21 279 |
| D Groß Klein | 13 586 | O Brinckmansdorf | 9 146 |
| E Lütten Klein | 17 079 | P Dierkow-Neu | 11 188 |
| F Evershagen | 16 529 | Q Dierkow-Ost | 1 010 |
| G Schmarl | 9 267 | R Dierkow-West | 1 278 |
| H Reutershagen | 17 335 | S Toitenwinkel | 15 400 |
| I Hansaviertel | 8 058 | T Gehlsdorf | 5 144 |
| J Gartenstadt/Stadtweide | 3 208 | U Rostock-Ost | 1 227 |
| K Kröpeliner-Tor-Vorstadt | 19 211 | | |

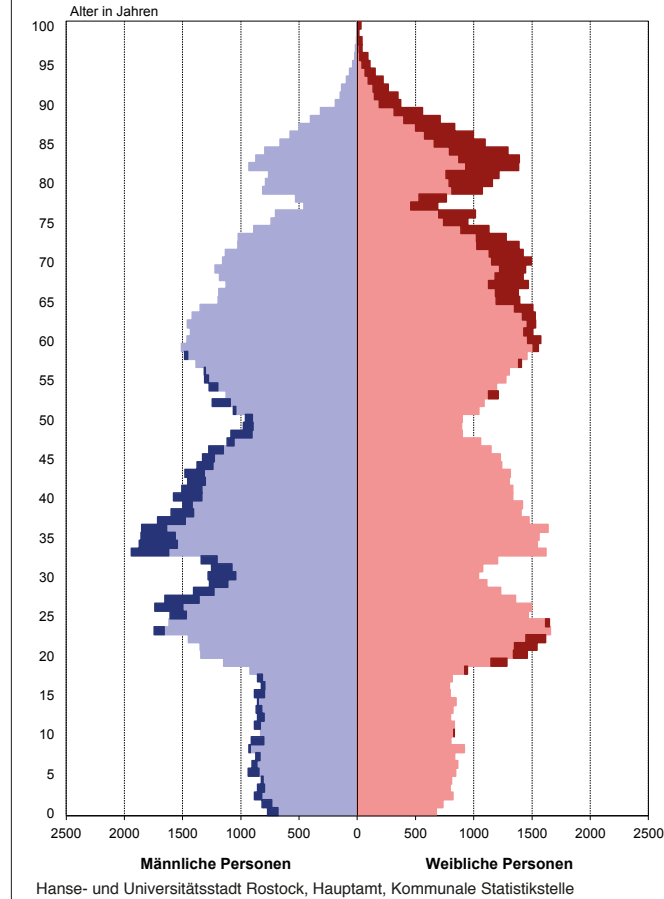
Einwohner*innen nach Familienstand

ledig 103 310
 verheiratet 70 990
 verwitwet 15 648
 geschieden 18 045

natürliche und räumliche Bevölkerungsbewegung

Lebendgeborene 1 496
 Gestorbene 2 842
 Zuzüge 12 205
 Fortzüge 9 865

Altersstruktur der Bevölkerung der Hanse- und Universitätsstadt Rostock am 31. Dezember 2023



Einwohner*innen im Alter von ... bis unter ... Jahren

| | |
|--------------|--------|
| 0 - 3 | 4 705 |
| 3 - 6 | 5 068 |
| 6 - 15 | 15 465 |
| 15 - 25 | 24 702 |
| 25 - 35 | 28 513 |
| 35 - 45 | 29 948 |
| 45 - 55 | 22 128 |
| 55 - 65 | 28 782 |
| 65 - 75 | 24 976 |
| 75 und älter | 27 405 |

■ WIRTSCHAFT

Bruttoinlandsprodukt (zu Marktpreisen) (2021) 8 486 Mio. EUR

Bruttowertschöpfung (zu Herstellungspreisen) (2021) 7 678 Mio. EUR

Sozialversicherungspflichtig beschäftigte Arbeitnehmer*innen (nach Arbeitsort, am 30.06.2023) 95 206
 davon: Männer 47 730
 Frauen 47 476
 Gewerbebestand (ohne Reisegewerbe) 12 883
 Gewerbeanmeldungen 1 403
 Gewerbeabmeldungen 1 487

Arbeitslose/Arbeitslosenquote (aller zivilen Erwerbspersonen)
 Insgesamt 7 958 / 7,3 %
 davon: Männer 4 619 / 8,0 %
 Frauen 3 339 / 6,5 %

Berufspendler*innen (30.06.2023)
 Einpendler*innen 35 848
 Auspendler*innen 23 031

Messen/Ausstellungen 14
 Aussteller*innen insgesamt 858

Märkte 30
 Anbieter*innen insgesamt 1 830

■ BAUEN UND WOHNEN

Wohnungsbestand 125 260
 Wohnfläche je Einwohner*innen 39,0 m²
 Räume je Einwohner*innen 1,9
 durchschnittlicher Mietpreis pro m² (Mietspiegel 2024) 7,13 EUR
 Zugang an Wohnungen durch Neubau und Baumaßnahmen 893

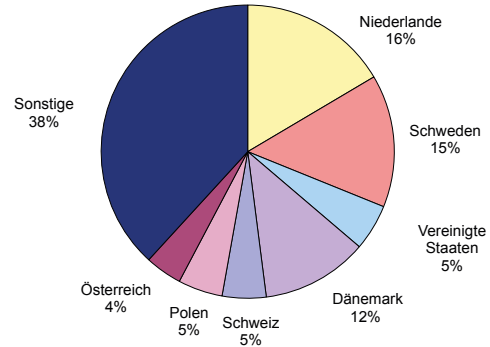
■ REISEVERKEHR

119 Beherbergungsstätten (einschließlich Camping)
 (ab 10 Schlafgelegenheiten) mit 16 383 angebotenen Betten
 darunter:
 55 Hotels/Hotels garnis mit 8 913 angebotenen Betten
 16 Gasthöfe/Pensionen mit 492 angebotenen Betten

Ankünfte 810 416
 darunter: Auslandsgäste 80 097

Übernachtungen 2 156 422
 darunter: Auslandsgäste 179 825

Auslandsgäste in Beherbergungsstätten nach Herkunftsgebieten 2023 (80 097 Auslandsgäste)



■ VERKEHR

| | |
|--|---|
| Fährverbindungen |nach Gedser, Trelleborg und Klaipeda |
| Autobahnen | A19 nach Berlin; |
| | A20 nach Lübeck und Szczecin |
| Bundesstraßen |B103, B105, B110 |
| Straßennetzlänge | |
| der Bundesautobahn | 11 km |
| der Bundes- und Landesstraßen | 67 km |
| der Kreis- und Gemeindestraßen sowie | |
| sonstige öffentliche Straßen und Wege | 688 km |
| Eisenbahnanschluss | u.a. nach Berlin, Hamburg, Leipzig, |
| |Schwerin, Dresden, Wien |
| Flughafen Rostock-Laage (15 Autominuten von Rostock) | |
| Flugbewegungen | 10 762 |
| Fluggäste | 53 672 |
| Güterumschlag der Seehäfen (1 000 t) | 23 867 |
| darunter: Fährverkehr (1 000 t) | 8 585 |
| Kreuzschifffahrt | |
| Schiffsabläufe | 130 |
| Passagiere | 419 000 |
| Kraftfahrzeugbestand insgesamt (01.01.2024) | 100 210 |
| Personenkraftwagenbestand | |
| insgesamt (01.01.2024) | 86 409 |
| je 1 000 Einwohner*innen im Alter von 18 Jahren | |
| und älter (01.01.2024) | 476 |
| Beförderte Personen (in 1 000) | |
| im Busverkehr (Linien- und Sonderverkehr) | 14 498 |
| im Straßenbahnverkehr | 28 785 |
| im Fährverkehr (Warnemünde - Hohe Düne) | 1 856 |
| im Passagierverkehr über See (2022) | 3 008 |

■ BILDUNG

| | |
|--|------------------------|
| | Studenten (p) /Schüler |
| Universität Rostock (2023/2024) | 12 678 |
| Hochschule für Musik und Theater Rostock (2023/2024) | 567 |
| Fachhochschule Wismar - FB Seefahrt Warnemünde (2023/2024) | 407 |
| Berufliche Schulen | 8 431 |
| Konservatorium | 2 027 |
| Welt-Musik-Schule „Carl Orff“ | 1 022 |
| Allgemeinbildende Schulen insgesamt | 21 178 |
| davon: Grundschulen/Grundschulteile | 7 379 |
| Regionale Schulen | 2 458 |
| Gesamtschulen | 5 538 |
| Gymnasien | 4 435 |
| Abendgymnasium | 124 |
| Förderschulen | 1 244 |
| Volkshochschule | |
| Anzahl der Kurse und Veranstaltungen | 703 |
| Anzahl der Unterrichtsstunden | 27 264 |
| Anzahl der Besucher*innen | 9 773 |

■ KULTUR UND SPORT

| | |
|--|---------------|
| Volkstheater | |
| Besucher*innen | 108 244 |
| Museen | |
| Besucher*innen insgesamt | 178 189 |
| davon: Kulturhistorisches Museum | 47 618 |
| Kunsthalle | 67 855 |
| Heimatmuseum Warnemünde | 12 193 |
| Schiffbau- und Schifffahrtsmuseum/ | |
| Traditionsschiff | 50 523 |
| Angebote kommunal geförderter Jugendarbeit | |
| und generationsübergreifender Arbeit | 24 |
| Stadtbibliothek | |
| Anzahl der Zweigstellen | 7 |
| Bestand an Medieneinheiten (ohne Onleihe) | 127 199 |
| Entleihungen | 820 971 |
| Onleihe | 253 491 |
| Entleiher*innen (ohne Onleihe) | 173 089 |
| Besucher*innen | 311 397 |
| Stadtarchiv | |
| Benutzer*innen (Neuanmeldungen) | 243 |
| Zoologischer Garten (6 911 Tiere in 495 Arten) | |
| Besucher*innen | 485 260 |
| Sportvereine (01.01.2023) | |
| Anzahl | 191 |
| Mitglieder | 65 034 |
| öffentliche Sport- und Spielplätze | 258 |

■ GESUNDHEIT UND SOZIALES

| | |
|--|-------------------------|
| 4 Krankenhäuser / aufgestellte Betten (2022) | 1 587 |
| Ambulante Ärzte | 559 |
| Ambulante Zahnärzte | 225 |
| Apotheken | 45 |
| 27 Alten- und Pflegeheime | mit 2 622 Plätzen |
| Kindertagesstätten | 97 |
| Betreute Kinder in den Kindertageseinrichtungen | 15 499 |
| davon: Betreute Kinder im Krippenalter | 2 799 |
| Betreute Kinder im Kindergartenalter | 6 278 |
| Betreute Kinder im Hort | 6 422 |
| außerdem: Betreute Kinder in der Kindertagespflege | 241 |
| Empfänger*innen von Sozialleistungen nach SGB XII | |
| Hilfen zum Lebensunterhalt (3. Kapitel) | 1 367 |
| Grundsicherung im Alter und bei | |
| Erwerbsminderung (4. Kapitel) | 4 435 |
| Hilfen nach dem 5.-9. Kapitel | 2 832 |
| Empfänger*innen nach Asylbewerberleistungsgesetz | 2 621 |
| Empfänger*innen von Landesblindengeld | 390 |

■ BÜRGERSCHAFT/STADTVERWALTUNG

Sitzverteilung der Bürgerschaft (Wahlergebnis 09. Juni 2024)

| | |
|----------------|---|
| CDU | 9 |
| DIE LINKE | 8 |
| SPD | 8 |
| AfD | 9 |
| GRÜNE | 6 |
| FDP | 2 |
| Die PARTEI | 1 |
| FREIE WÄHLER | 1 |
| BSW | 5 |
| Rostocker Bund | 2 |
| UFR | 1 |
| Volt | 1 |

Präsident der Bürgerschaft

(seit 17. Juli 2024):

Dr. Heinrich Prophet (CDU)

Oberbürgermeisterin:

Eva-Maria Kröger (DIE LINKE)

Alle Angaben betreffen den 31.12.2023 bzw. das Kalenderjahr 2023, soweit nicht anders gekennzeichnet. Vorläufige Angaben sind mit (p) gekennzeichnet.

Impressum:

| | |
|--------------------|--|
| Herausgeberin: | Hanse- und Universitätsstadt Rostock, FB Presse- und Informationsstelle |
| Redaktion: | Hauptamt, Kommunale Statistikstelle, Tel. +49 381 381-1192 |
| Redaktionsschluss: | August 2024 |
| Titelfoto: | Josefine Rosse |
| Gesamtherstellung: | Altstadt-Druck GmbH (8/24-3) |



Rostock

in Zahlen 2024

