



Schulentwicklungsplan der allgemeinbildenden Schulen der Hansestadt Rostock

4. Fortschreibung

2015/2016 – 2025/2026

Teil A

Impressum

- Herausgeberin: Hansestadt Rostock
 Presse- und Informationsstelle
 Neuer Markt 1
 18055 Rostock
- Redaktion: Hansestadt Rostock
 Amt für Schule und Sport
 Schillingallee 71
 18057 Rostock
- Titelfoto: Hansestadt Rostock
 Amt für Schule und Sport
 Schillingallee 71
 18057 Rostock
- Karten: Amt für Schule und Sport
 Kataster-, Vermessungs- und Liegenschaftsamt
 Holbeinplatz 14
 18069 Rostock
- Redaktionsschluss: Juli 2016
- Beschluss der Bürgerschaft: 2016/BV/1784 vom 6. Juli 2016

Vorwort



Schulen gehören zu den wichtigsten Einrichtungen der Infrastruktur des kommunalen Gemeinwesens. Die Schulentwicklungsplanung ist deshalb ein grundlegender Bestandteil der städteplanerischen Entwicklung in der Hansestadt Rostock.

Die Bildungspolitik stellt die Kommunen vor die Aufgabe, neuen Anforderungen im Bildungswesen gerecht zu werden. Beispielhaft genannt seien hier die Entwicklung der vollen Halbtagschulen und Ganztagschulen sowie die verstärkte inklusive Beschulung.

Von grundlegender Bedeutung sind bei der Betrachtung der Schulentwicklungsplanung der demografische Wandel und das schulische Wahlverhalten der Schülerinnen und Schüler und deren Eltern. Diese Grundlagen sind entscheidende Planungsgrößen bei der vielfältigen Entwicklung der kommunalen Schullandschaft in der Hansestadt Rostock.

Kommunale Schulentwicklung besteht vor allem in der Sicherung eines bedarfsgerechten öffentlichen Angebots an schulischen Einrichtungen. Dazu gehören insbesondere die Aufgaben des Schulträgers, die Schulgebäude- und Anlagen zu errichten, zu unterhalten und zu verwalten sowie die Sachbedarfe für den Schulbetrieb und das Verwaltungs- und Hilfspersonal bereit zu stellen.

Gemäß der Leitlinie V „Stadt der Bildung, Kultur und des Sports“ der Leitlinien zur Stadtentwicklung der Hansestadt Rostock ist sich die Regiopole Rostock der Tatsache bewusst, dass Bildung der Schlüssel für die erfolgreiche Gestaltung des Lebens eines jeden Menschen ist, aber auch für die Stärkung der Wettbewerbsfähigkeit der Stadt und des sozialen Miteinanders ihrer Einwohnerinnen und Einwohner. Die Hansestadt Rostock wird in vielfältiger Weise aktiv, um ein gut ausgebildetes Netz von allgemein bildenden Schulen auf hohem Niveau weiter zu entwickeln und den aktuellen Bedingungen anzupassen.

Der nachfolgende Bericht über die langfristige Schulentwicklungsplanung stellt ein vollumfassendes Abbild des Schulnetzes in seiner Vielfalt mit allen entscheidenden Planungsgrößen dar.

Das entscheidende Ziel, dass jede Schülerin und jeder Schüler in zumutbarer Entfernung zum Wohnort eine geeignete Schule vorfindet, ist jederzeit gewährleistet.

Dieser Schulentwicklungsplan dient als geeignetes Steuerungselement für die weitere Gestaltung der Schullandschaft.

Steffen Bockhahn

Senator für Jugend und Soziales, Gesundheit, Schule und Sport



Inhaltsverzeichnis

Teil A

1.	Aufgabe der Schulentwicklungsplanung – Leitgedanke –	1
2.	Rahmenbedingungen	2
2.1	Rechtliche Grundlagen	3
2.2	Demografische Entwicklung.....	5
2.3	Einzugsbereiche	14
2.4	Schularten	14
2.5	Entwicklungen der vollen Halbtagschule/Ganztagschule.....	15
2.6	Entwicklung der Anzahl der allgemein bildenden Schulen nach Schularten in der Hansestadt Rostock im Zeitverlauf 2006/07 bis 2015/16.....	18
2.7	Grundsätze des Schulaufnahmeverfahrens	18
3.	Integration und Inklusion.....	19
4.	Schule und Hort.....	20
5.	Pendlerbewegungen.....	21
5.1	Einpendler/innen.....	21
5.2	Auspendler/innen.....	21
5.3	Einpendler/innen und Auspendler/innen im Vergleich	23
5.4	Binnenpendler/innen.....	25
6.	Schulentwicklung – Grundschulen	27
6.1	Gehlsdorfer Grundschule	28
6.2	Grundschule "Heinrich Heine".....	36
6.3	Grundschule "Rudolf Tarnow"	44
6.4	Grundschule "Am Taklerring".....	52
6.5	Grundschule "Lütt Matten"	60
6.6	Grundschule "Kleine Birke"	68
6.7	Grundschule am Mühlenteich	76
6.8	Grundschule Schmarl	84
6.9	Grundschule "Türmchenschule".....	92
6.10	Grundschule Reutershagen "Nordwindkinner"	100
6.11	"Werner-Lindemann-Grundschule"	108
6.12	Grundschule am Margaretenplatz.....	116
6.13	Grundschule "Juri Gagarin"	124
6.14	St. Georg-Grundschule	132
6.15	Grundschule "John Brinckman"	140
6.16	Grundschule "Ostseekinder"	148
6.17	Grundschule an den Weiden	156



6.18	Jenaplanschule Rostock	164
6.19	Schulzentrum Paul-Friedrich-Scheel-Schule	175
6.20	"Kinderkunstakademie Rostock"	187
6.21	Privatschule „UNIVERSITAS“ Grundschule mit Integrierter Gesamtschule in freier Trägerschaft	194
6.22	Don-Bosco-Schule Kath. Koop. Gesamtschule mit Grundschule	206
6.23	Werkstattschule in Rostock	218
6.24	Waldorfschule mit Grundschule	229
6.25	CJD Christophorusschule Rostock	240
6.26	Jugendkunstakademie Rostock	251
6.27	Michaelschule - Förderschule zur individuellen Lebensbewältigung (staatl. anerkannt)	263
7.	Schulentwicklung – Regionale Schulen	273
7.1	Regionale Schule "Nordlicht-Schule"	274
7.2	Regionale Schule "Störtebekerschule"	281
7.3	Krusensternschule	288
7.4	Regionale Schule "Heinrich Schütz"	295
7.5	Regionale Schule "Otto-Lilienthal-Schule"	303

Teil B

8.	Schulentwicklung – Gesamtschulen	310
8.1	Hundertwasser-Gesamtschule Rostock	311
8.2	Schulcampus Rostock-Evershagen	320
8.3	Borwinschule Rostock	330
8.4	Jenaplanschule Rostock	340
8.5	Kooperative Gesamtschule Südstadt	353
8.6	"Baltic-Schule"	363
8.7	Privatschule „UNIVERSITAS“ Grundschule mit Integrierter Gesamtschule in freier Trägerschaft	372
8.8	Don-Bosco-Schule Kath. Koop. Gesamtschule mit Grundschule	384
8.9	Werkstattschule in Rostock	397
8.10	Waldorfschule mit Grundschule	410
9.	Schulentwicklung – Gymnasien	424
9.1	Erasmus-Gymnasium	425
9.2	Abendgymnasium	434
9.3	Gymnasium Reutershagen	444
9.4	Innerstädtisches Gymnasium	454
9.5	Musikgymnasium "Käthe Kollwitz"	464
9.6	ecolea Internationale Schule	474
9.7	CJD Christophorusschule Rostock	484



9.8	Kinder- und Jugendkunstakademie Rostock	500
10.	Schulentwicklung – Förderschulen	513
10.1	"Heinrich-Hoffmann-Schule"	514
10.2	Warnowschule Rostock	522
10.3	Förderzentrum an der Danziger Str.....	529
10.4	Förderzentrum am Wasserturm	537
10.5	Förderzentrum am Schwanenteich	547
10.6	Schulzentrum Paul-Friedrich-Scheel-Schule.....	556
10.7	Schule am Alten Markt - Sprachheilpädagogisches Förderzentrum	570
10.8	Schule am Schäfersteich - Regionales Förderzentrum Toitenwinkel	580
10.9	Michaelschule - Förderschule zur individuellen Lebensbewältigung (staatl. anerkannt)	589
11.	Sonstige schulische Einrichtungen	600
11.1	Zooschule Rostock	600
11.2	Astronomische Station „Tycho Brahe“	602
11.3	Verkehrs- und Freizeitgarten Rostock.....	604
12.	Barrierefreiheit der Schulen in Trägerschaft der Hansestadt Rostock	605
13.	Mittelfristig anstehende Schulsanierungs- und Neubaumaßnahmen über die mit den jährlichen Haushaltsbeschlüssen jeweils im Einzelnen zu befinden ist	607
14.	Neue Schulprogramme	608
14.1	Hundertwassergesamtschule (7212), Sternberger Straße 10, 18109 Rostock.....	609
14.2	Jenaplanschule Rostock, Lindenstraße 3a, 18055 Rostock	621
14.3	Kooperative Gesamtschule Südstadt (7701), Mendelejewstraße 12a, 18059 Rostock	642
14.4	Förderzentrum „Paul-Friedrich-Scheel“ (9702), Sammelweisstraße 3a, 18059 Rostock.....	658
14.5	Schule am Alten Markt - Sprachheilpädagogisches Förderzentrum (9704), Alter Markt 1, 18055 Rostock.....	676
	Abkürzungsverzeichnis.....	684
	Abbildungsverzeichnis.....	685
	Tabellenverzeichnis.....	685



1. Aufgabe der Schulentwicklungsplanung – Leitgedanke –

Die Schulentwicklungsplanung ist auch eine Aufgabe des übertragenen Wirkungskreises der kreisfreien Städte.

Die kreisfreien Städte sind Planungsträger für die Schulentwicklungsplanung der Schulen in eigener Trägerschaft. Schulen in freier Trägerschaft sollen ihre Planungsüberlegungen den Planungsträgern zur Verfügung stellen, damit ihre Angaben gemäß § 107 Abs. 4 Satz 3 des Schulgesetzes in die Schulentwicklungsplanung mit einbezogen werden können.

Die Schulentwicklungsplanung soll ein vollständiges und unter zumutbaren Bedingungen erreichbares Bildungsangebot sichern und gewährleisten, so dass die personelle Ausstattung der Schulen im Rahmen der Bedarfs- und Finanzplanung des Landes möglich ist.

Die Schulentwicklungsplanung soll zugleich die planerischen Grundlagen eines regional ausgeglichenen Bildungsangebots im Land Mecklenburg/Vorpommern berücksichtigen. Die Ziele der Raumordnung und Landesplanung sind zu beachten.

Die Leitziele des Regionalen Raumentwicklungsprogrammes Mittleres Mecklenburg/Rostock wurden insofern berücksichtigt.

In den Plänen werden die gegenwärtigen und zukünftigen Schulbedarfe, sowie die Schulstandorte ausgewiesen.

Der Schulentwicklungsplan dient dabei insbesondere auch als Grundlage für die erforderlichen schulorganisatorischen und baulichen Einzelmaßnahmen und für abzuleitende Prioritätensetzungen.

Die Schulentwicklungspläne müssen die langfristige Zielplanung und die Durchführungsmaßnahmen unter Angabe der Rangfolge ihrer Verwirklichung enthalten.

Schulentwicklungspläne bedürfen der Genehmigung der obersten Schulaufsichtsbehörde, dem Ministerium für Bildung, Wissenschaft und Kultur Mecklenburg/Vorpommern.



2. Rahmenbedingungen

2.1 Rechtliche Grundlagen

2.1.1 Auf der Grundlage des § 107 SchulG M-V und der Verordnung über die Schulentwicklungsplanung in Mecklenburg-Vorpommern (Schulentwicklungsplanungsverordnung - SEPVO M-V) vom 16. September 2014, verkündet und Inkraftgetreten im Mitteilungsblatt BM M-V vom 23. Oktober 2014 S. 418 ist die 4. Fortschreibung der langfristigen Schulentwicklungsplanung der allgemeinbildenden Schulen der Hansestadt Rostock zu erarbeiten und fortzuschreiben.

In diesem Zusammenhang ist hinsichtlich des § 108 SchulG M-V die Errichtung, Organisationsänderung und Aufhebung von Schulen zu prüfen und durch den Schulträger durch Beschlussfassung zu bestätigen.

Die Schulentwicklungsplanung ist eine pflichtige Selbstverwaltungsaufgabe auch der kreisfreien Städte.

2.1.2 Die Schulentwicklungspläne gelten für einen Planungszeitraum vom Beginn des Schuljahres 2015/2016 bis zum Ende des Schuljahres 2019/2020. Alle anderen Schulentwicklungspläne für die allgemein bildenden Schulen sind mit der Bekanntmachung der Schulentwicklungspläne 2015/16 bis 2019/20 gegenstandslos.

Die Hansestadt Rostock hat mit Antrag vom 11. Juni 2014 um Verlängerung der Einreichungsfrist um ein Schuljahr gebeten. Diesem Antrag ist mit Schreiben vom 15. Juli 2014 seitens des Ministeriums für Bildung, Wissenschaft und Kultur des Landes Mecklenburg-Vorpommern stattgegeben worden.

2.1.3 Die nachfolgend ausgewiesenen Planungsinhalte sind Mindestanforderungen, welche bei der Aufstellung des Schulentwicklungsplanes der Hansestadt Rostock vorgabegemäß zu berücksichtigen sind.

- Für das Schulnetz ist eine Bestandsanalyse zu erstellen, die das derzeitige Schulnetz der allgemeinbildenden Schulen nach Schularten, nach der Zahl der gegenwärtigen Schülerinnen und Schüler, sowie Klassen je Jahrgangsstufe an diesen Schulen der vergangenen fünf Jahre ausweist. Dabei sind die Pendlerbewegungen und die Schulraumbilanzen abzubilden.
- Die schul- und schulartbezogene Vorausberechnung der Schülerinnen und Schüler sowie Klassen soll einen Zeitraum von mindestens zehn Jahren umfassen. Grundlagen für die Prognose der Schülerzahlen sind die statistisch nachgewiesenen Geburtenzahlen mit einer entsprechenden Fortschreibung.
- Die Darstellung der sich im Planungszeitraum ergebenden Veränderungen in der Struktur einzelner Schulen.
- Die Grundschulen sollen möglichst in Wohnortnähe errichtet und betrieben werden. Grundschulen an Mehrfachstandorten müssen über mindestens 40 Schülerinnen und Schüler in der Jahrgangsstufe 1 verfügen. Diese Schülermindestzahl kann mit Genehmigung der obersten Schulbehörde unterschritten werden, wenn für die Eingangsklasse der Grundschule mindestens 20 Schülerinnen und Schüler angemeldet sind und die durchschnittliche Schülerzahl in der Jahrgangsstufe 1 für alle Grundschulen am Mehrfachstandort mindestens 40 beträgt.
- Orientierungsstufe: An den Regionalen Schulen und den Integrierten und Kooperativen Gesamtschulen bilden die Jahrgangsstufen 5 und 6 die schulartunabhängige Orientierungsstufe.



- Regionale Schulen sind mit mindestens 36 Schülerinnen und Schülern in der Jahrgangsstufe 5 zu führen. Die Schülermindestzahl kann unterschritten werden, wenn ansonsten unzumutbare Schulwegzeiten entstehen würden. In diesen Fällen beträgt die Schülermindestzahl 22 Schülerinnen und Schüler.
- Integrierte Gesamtschulen sind mit mindestens 57 Schülerinnen und Schülern in der Jahrgangsstufe 5 zu führen. Die Schülermindestzahl kann unterschritten werden, wenn ansonsten unzumutbare Schulwegzeiten entstehen würden. In diesem Fall beträgt die Schülermindestzahl 44 Schülerinnen und Schüler.
- Kooperative Gesamtschulen sind mit mindestens 57 Schülerinnen und Schülern in der Jahrgangsstufe 5 zu führen. Die Schülermindestzahl kann unterschritten werden, wenn ansonsten unzumutbare Schulwegzeiten entstehen würden. In diesem Fall beträgt die Schülermindestzahl 44 Schülerinnen und Schüler.
- Gymnasien sind am Mehrfachstandort mit mindestens 61 Schülerinnen und Schülern in der Jahrgangsstufe 7 zu führen. Die gymnasialen Oberstufen umfassen die Jahrgangsstufen 10 bis 12. Die Schülermindestzahl der Jahrgangsstufe 11 an Gymnasien beträgt 40 Schülerinnen und Schüler. Sofern bis zum nächsten Gymnasium unzumutbare Schulwegzeiten entstehen würden, beträgt die Schülermindestzahl 36 Schülerinnen und Schüler. Für die Errichtung und den Betrieb gymnasialer Oberstufen an Kooperativen oder Integrierten Gesamtschulen sind in der Jahrgangsstufe 11 mindestens 24 Schülerinnen und Schüler erforderlich. Zur Gewährleistung der Unterrichtsversorgung können gymnasiale Oberstufen verschiedener Schulen durch Entscheidung der obersten Schulbehörde organisatorisch verbunden oder zur Zusammenarbeit verpflichtet werden.
- Abendgymnasien können als eigenständige Schulen oder im organisatorischen Verbund mit einem Gymnasium geführt werden
- Für Schülerinnen und Schüler mit sonderpädagogischem Förderbedarf, die im gemeinsamen Unterricht in allgemein bildenden Schulen (§ 11 Absatz 2 Nummer 1 Buchstabe a bis e des Schulgesetzes) nicht hinreichend gefördert werden können, ist ein regional ausgewogenes Netz von Förderschulen vorzuhalten. Sofern diese Schulen nicht die Kriterien für eine Eigenständigkeit erfüllen, sind sie im organisatorischen Verbund mit anderen allgemein bildenden Schulen im Sinne von Schwerpunktschulen zu führen. Dies gilt insbesondere für die Förderschwerpunkte körperliche und motorische Entwicklung, Sehen und Hören.

Gesamtübersicht

Tabelle 1: Schularten, Mindestschülerzahlen und Organisationsformen

Schulart	Gliederung und Schülermindestzahlen	empfohlener Einzugsbereich	mögliche Organisationsformen
Grundschule (GS)	Jahrgangsstufen 1 - 4 einzügig mit mindestens 20 Schülerinnen und Schülern in Jahrgangsstufe 1 und mehrzügig, an Mehrfachstandorten mit mindestens 40 Schülerinnen und Schülern in Jahrgangsstufe 1 .	Mindestens 5 000 Einwohner	GS; GS/Orientierungsstufe; organisatorisch mit weiterführenden Schulen/Förderschulen verbunden
Regionale Schule (RegS)	Jahrgangsstufen 5-10 Mindestens 36 Schülerinnen und Schüler in Jahrgangsstufe 5, sofern ansonsten unzumutbare Schulwegzeiten entstehen würden in Jahrgangsstufe 5 mit mindestens 22 Schülerinnen und Schülern.	Mindestens 10 000 Einwohner	RegS; RegS/GS; organisatorisch mit Förderschulen verbunden



Schulart	Gliederung und Schülermindestzahlen	empfohlener Einzugsbereich	mögliche Organisationsformen
Gymnasium (Gy)	Jahrgangsstufen 7-12 Am Einzelstandort mit mindestens 54 Schülerinnen und Schülern in Jahrgangsstufe 7, am Mehrfachstandort mindestens 61 Schülerinnen und Schüler in Jahrgangsstufe 7, in der Jahrgangsstufe 11 mindestens 40 Schülerinnen und Schüler, sofern ansonsten unzumutbare Schulwegzeiten entstehen würden in der Jahrgangsstufe 7 mit mindestens 44 Schülerinnen und Schülern und in der Jahrgangsstufe 11 mit mindestens 36 Schülerinnen und Schülern.	Mindestens 25 000 Einwohner	Gy; organisatorisch mit einem Abendgymnasium verbunden; organisatorisch mit Förderschulen verbunden
Kooperative Gesamtschule (KGS)	Jahrgangsstufen 5 - 12 (5 - 10) In der Regel mindestens 57 Schülerinnen und Schüler in Jahrgangsstufe 5, sofern ansonsten unzumutbare Schulwegzeiten entstehen würden in Jahrgangsstufe 5 mindestens 44 Schülerinnen und Schüler. In der Jahrgangsstufe 11 mindestens 24 Schülerinnen und Schüler.	-	KGS mit und ohne gymnasiale Oberstufe; KGS/GS; organisatorisch mit Förderschulen verbunden
Integrierte Gesamtschule (IGS)	Jahrgangsstufen 5 - 12 (5 - 10) In der Regel mindestens 57 Schülerinnen und Schüler in Jahrgangsstufe 5, sofern ansonsten unzumutbare Schulwegzeiten entstehen würden in Jahrgangsstufe 5 mindestens 44 Schülerinnen und Schüler. In der Jahrgangsstufe 11 mindestens 24 Schülerinnen und Schüler.	-	IGS mit und ohne gymnasiale Oberstufe; IGS/GS; organisatorisch mit Förderschulen verbunden
Förderschule (Förderschwerpunkt Lernen [FöL])	in der Regel Jahrgangsstufen 3 - 9 (3 - 10), mindestens einzügig, mindestens durchschnittlich acht Schülerinnen und Schüler pro Jahrgangsstufe	Mindestens 40 000 Einwohner	FöL; organisatorisch mit anderer Förderschule verbunden
Förderschule (Förderschwerpunkt Hören [FöH])	Jahrgangsstufen 1-10	das gesamte Land	FöH; organisatorisch mit anderer Förderschule verbunden
Förderschule (Förderschwerpunkt körperliche und motorische Entwicklung [FöK])	Jahrgangsstufen 1-10 mindestens einzügig, Schülermindestzahl der Schule am Einzelstandort: 70	-	FöK; organisatorisch mit anderer Förderschule verbunden
Förderschule (Förderschwerpunkt emotionale und soziale Entwicklung [FöV])	in der Regel Jahrgangsstufen 2-4, mindestens durchschnittlich sechs Schülerinnen und Schüler pro Jahrgangsstufe, für Eigenständigkeit der Schule zusätzlich Schülermindestzahl: 36	-	FöV; organisatorisch mit anderer Förderschule verbunden; selbstständige Klassen dieses Förderschwerpunktes an GS



Schulart	Gliederung und Schülermindestzahlen	empfohlener Einzugsbereich	mögliche Organisationsformen
Förderschule (Förderschwerpunkt Sprache [FöSp])	Jahrgangsstufen 1 - 4; mindestens einzügig, Schülermindestzahl der Schule am Einzelstandort: 24	-	FöSp; FöSp/GS; organisatorisch mit anderer Förderschule verbunden; selbstständige Klassen dieses Förderschwerpunktes an GS
Förderschule (Förderschwerpunkt Sehen [FöS])	Jahrgangsstufen 1-10	das gesamte Land	FöS; organisatorisch mit anderer Förderschule verbunden
Förderschule (Förderschwerpunkt geistige Entwicklung [FöG])	Unter-; Mittel-; Ober- und Abschlussstufe mit je drei Schuljahren, Schülermindestzahl der Schule am Einzelstandort: 20	circa 30 000 Einwohner	FöG; organisatorisch mit anderer Förderschule verbunden
Förderschule (Förderschwerpunkt Unterricht kranker Schülerinnen und Schüler FFöKr))	entsprechend den Schularten, Schülermindestzahl der Schule am Einzelstandort: 20	-	FöKr; organisatorisch mit anderer Förderschule verbunden

2.2 Demografische Entwicklung

Grundlage für die demografische Betrachtung der Schüler- und Schülerinnenentwicklung in der Hansestadt Rostock ist die von der Kommunalen Statistikstelle des Hauptamtes der Hansestadt Rostock erstellte Bevölkerungsprognose der Hansestadt Rostock bis zum Jahr 2035. Diese wurde am 17. März 2016 publiziert und gleichzeitig vom Oberbürgermeister der Hansestadt Rostock zur verbindlichen Planungsgrundlage für die Hansestadt Rostock erklärt. Damit ist sie zugleich verbindliche Planungsgrundlage auch für die Schulentwicklungsplanung der Hansestadt Rostock

Ausgangsbasis der zuvor genannten Bevölkerungsprognose war insbesondere die Entwicklung der Jahre 2012 bis 2015, wobei die Entwicklung des Jahres 2015 nochmals gesondert betrachtet wurde, da hier die erhöhte Zuwanderung von Asylbewerbern und Flüchtlingen eine spezifische Rolle spielte.

Deshalb wurden die Annahmen zur zukünftigen Entwicklung der Hansestadt Rostock zunächst auf Grundlage der Bestandsdateien von 2011 bis 2014 und der Bewegungsdaten der Jahre 2012 bis 2014 getroffen. Es wurde hierbei auf Daten des Melderegisters und auf die Bevölkerungsstatistik des Statistischen Amtes Mecklenburg-Vorpommern zurückgegriffen. Zusätzlich zu den "Grundannahmen" zur Entwicklung der Geburten, der Sterbefälle, der Zu- und Wegzüge sowie der zukünftigen Neubautätigkeit wurden dann die Annahmen zur Flüchtlingsentwicklung getroffen und zugefügt.



Bevölkerung der Hansestadt Rostock im Jahr 2015

Tabelle 2: Bevölkerung der Hansestadt Rostock im Jahr 2015 nach Geschlecht

Ortsamtsbereich	Bevölkerung zum 31.12.2015				
	insgesamt	davon männlich		davon weiblich	
	absolut	absolut	prozentual	absolut	prozentual
Nordwest 1	31.475	15.562	49,4	15.913	50,6
Nordwest 2	47.808	23.186	48,5	24.622	51,5
West	29.886	14.342	48,0	15.544	52,0
Mitte	64.613	31.450	48,7	33.163	51,3
Ost	32.251	16.353	50,7	15.898	49,3
Hansestadt Rostock insgesamt	206.033	100.893	49,0	105.140	51,0

Im Jahr 2015 wies die Bevölkerung der Hansestadt Rostock 206.033 Einwohnerinnen und Einwohner mit Hauptwohnsitz aus, von denen fast jeder Dritte im Ortsamtsbereich Mitte und circa jeder Vierte im Ortsamtsbereich Nordwest 2 lebte. In den Ortsamtsbereichen Nordwest 1, West und Ost waren jeweils rund 15 % aller Bürgerinnen und Bürger gemeldet.

Bis auf den Ortsamtsbereich Ost gab es in den einzelnen Ortsamtsbereichen und im gesamten Stadtgebiet eine leichte Dominanz des weiblichen Geschlechtes.

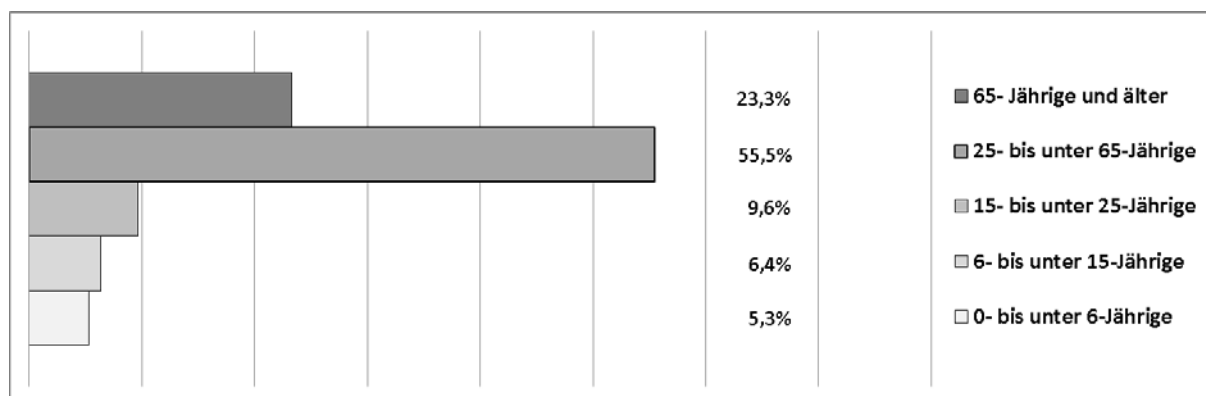


Abbildung 1: Verteilung der Bevölkerung der Hansestadt Rostock nach Altersgruppen im Jahr 2015

Von den 206.033 Einwohnerinnen und Einwohnern der Hansestadt Rostock befanden sich im Jahr 2015 mehr als die Hälfte der Bevölkerung im Alter von 25 bis unter 65 Jahren (55,5 %) und fast jeder Vierte war 65 Jahre oder älter.

Mit 63,1 % wies der Ortsamtsbereich Ost den größten Anteil von Personen im erwerbsfähigen Alter (25- bis unter 65-Jährige) und auch den größten Anteil von Kindern und Jugendlichen (0- bis unter 15-Jährige) an allen Bewohnern des Ortsamtsbereiches auf, wohingegen der Anteil der Senioren (65-Jährige und älter) mit 15,0 % geringer vertreten war. Im Ortsamtsbereich Nordwest 2 waren im Vergleich zum Ortsamtsbereich Ost 14.155 von 47.808 Personen 65 Jahre und älter. Dies entspricht einem Anteil von 29,6 %. Dagegen war der Anteil der Personen im erwerbsfähigen Alter mit 49,7 % hier am geringsten.

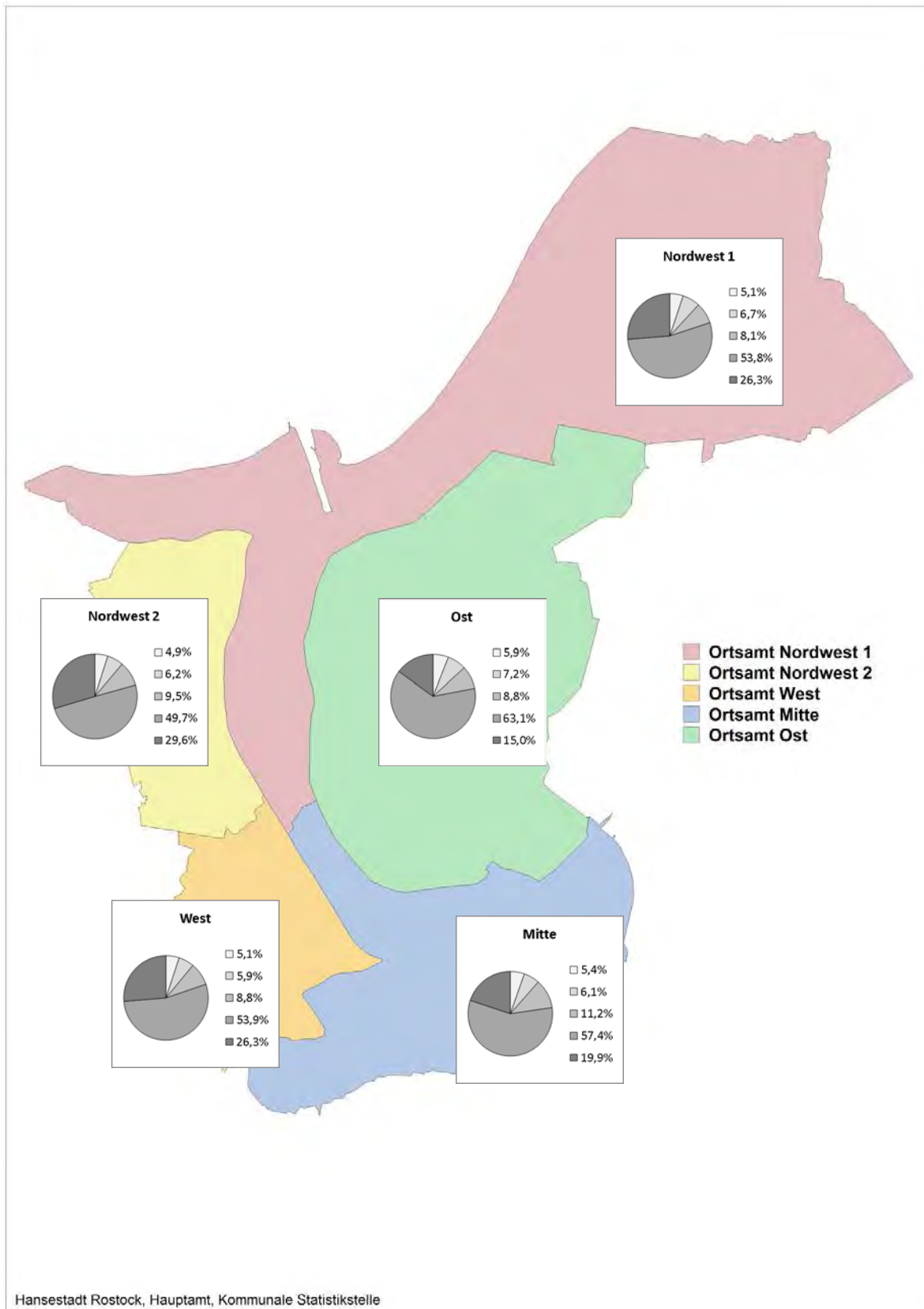


Abbildung 2: Verteilung der Bevölkerung der Hansestadt Rostock im Jahr 2015 nach Altersgruppen



Betrachtet man hingegen die Verteilung der Bevölkerung der Ortsamtsbereiche innerhalb der Altersgruppen im Einzelnen, stellt sich die Verteilung wie folgt dar:

Tabelle 3: Verteilung der Bevölkerung der Ortsamtsbereiche innerhalb der Altersgruppen

Bevölkerung 2015		Ortsamtsbereiche					Hansestadt Rostock
		Nordwest 1	Nordwest 2	West	Mitte	Ost	
0- bis unter 6-Jährige	absolut	1.609	2.363	1.513	3.490	1.902	10.877
	prozentual	14,8	21,7	13,9	32,1	17,5	100,0
6- bis unter 15-Jährige	absolut	2.122	2.961	1.774	3.932	2.333	13.122
	prozentual	16,2	22,6	13,5	30,0	17,8	100,0
15- bis unter 25-Jährige	absolut	2.538	4.565	2.622	7.243	2.849	19.817
	prozentual	12,8	23,0	13,2	36,5	14,4	100,0
25- bis unter 65-Jährige	absolut	16.930	23.764	16.116	37.108	20.338	114.256
	prozentual	14,8	20,8	14,1	32,5	17,8	100,0
65- Jährige und älter	absolut	8.276	14.155	7.861	12.840	4.829	47.961
	prozentual	17,3	29,5	16,4	26,8	10,1	100,0
insgesamt	absolut	31.475	47.808	29.886	64.613	32.251	206.033
	prozentual	15,3	23,2	14,5	31,4	15,7	100,0

In der Hansestadt Rostock lebten im Jahr 2015 insgesamt 10.877 Kinder im Alter von 0 bis unter 6 Jahren. Dies stellt einen Anteil von 5,3 % an der gesamten Stadtbevölkerung dar. Diese Kinder lebten überwiegend im Ortsamtsbereich Nordwest 2 (21,7 %) und im Ortsamtsbereich Mitte (32,1 %).

In diesen beiden Ortsamtsbereichen lebten des Weiteren mehr als die Hälfte der 6- bis unter 15-Jährigen (Nordwest 2: 22,6 %; Mitte: 30,0 %) sowie 56,3 % der Senioren (Nordwest 2: 29,5 %; Mitte: 26,8 %).

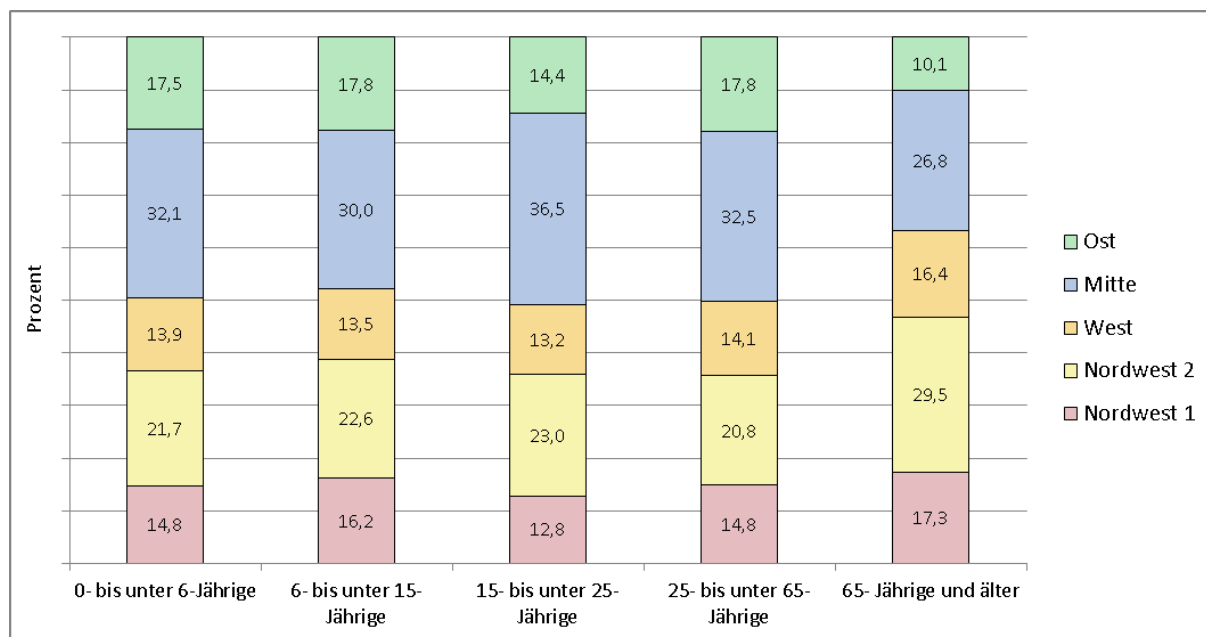


Abbildung 3: Prozentualer Anteil der Ortsamtsbereiche an den Altersgruppen im Jahr 2015



Bevölkerungsentwicklung der Hansestadt Rostock von 2006 zu 2015

Wie im Jahr 2015 war auch ein Jahrzehnt zuvor der Ortsamtsbereich Mitte mit 60.605 Einwohnerinnen und Einwohnern im städtischen Vergleich der Ortsamtsbereich, der den höchsten Bevölkerungsanteil innerhalb der Hansestadt Rostock verzeichnete.

Im Zeitvergleich lag die Zuwachsrate insgesamt bei 6,6 %, was vor allem auf die Zunahme der Einwohnerinnen und Einwohner in den Stadtbereichen Kröpeliner-Tor-Vorstadt (7,3 %) und Stadtmitte (14,5 %) zurückzuführen ist.

Die Zuwachsrate des Ortsamtsbereiches Mitte liegt damit 1,5 Prozentpunkte höher als die des Ortsamtsbereiches Ost (5,1 %). Der Bevölkerungszuwachs des Ortsamtsbereiches Ost steht hierbei vor allem mit dem Anstieg der Bevölkerung im Stadtbereich Gehlsdorf im Zusammenhang. Im Vergleich zum Jahr 2006 lebten dort im Jahr 2015 ein Fünftel mehr Einwohnerinnen und Einwohner.

Auch der Ortsamtsbereich Nordwest 1 erzielte mit zusätzlichen 1.476 Personen einen Anstieg seiner Bewohnerinnen und Bewohner (4,9 %). Dies hängt insbesondere mit der positiven Einwohnerentwicklung des Stadtbereiches Schmarl zusammen. Im Jahr 2015 waren dort gegenüber dem Jahr 2006 752 mehr Einwohnerinnen und Einwohner mit Hauptwohnsitz gemeldet.

Tabelle 4: Entwicklung der Bevölkerung der Hansestadt Rostock in den Ortsamtsbereichen

Ortsamtsbereich/Stadtbereich	Bevölkerung				Bevölkerungs- entwicklung 2006 zu 2015 (prozentual)	Bevölkerung		prognostizierte Bevölkerungsentwicklung 2015 zu 2025 (prozentual)
	31.12.2006		31.12.2015			2025		
	absolut	prozentual	absolut	prozentual		absolut	prozentual	
Nordwest 1	29.999	15,1	31.475	15,3	4,9	34.574	15,8	9,8
Wahemünde	8.395	28,0	7.860	25,0	-6,4	9.400	27,2	19,6
Rostock-Heide	1.600	5,3	1.582	5,0	-1,1	1.508	4,4	-4,7
Groß Klein	12.434	41,4	13.183	41,9	6,0	13.666	39,5	3,7
Schmarl	7.570	25,2	8.850	28,1	16,9	10.000	28,9	13,0
Nordwest 2	46.962	23,7	47.808	23,2	1,8	46.898	21,4	-1,9
Lichtenhagen	13.467	28,7	14.114	29,5	4,8	15.190	32,4	7,6
Lütten Klein	17.439	37,1	17.107	35,8	-1,9	15.560	33,2	-9,0
Evershagen	16.056	34,2	16.587	34,7	3,3	16.148	34,4	-2,6
West	30.046	15,2	29.886	14,5	-0,5	28.557	13,0	-4,4
Reutershagen	18.144	60,4	18.117	60,6	-0,1	17.276	60,5	-4,6
Hansaviertel	8.571	28,5	8.467	28,3	-1,2	8.310	29,1	-1,9
Gartenstadt/Stadtweide	3.331	11,1	3.302	11,0	-0,9	2.971	10,4	-10,0
Mitte	60.605	30,6	64.613	31,4	6,6	73.735	33,6	14,1
Kröpeliner-Tor-Vorstadt	18.003	29,7	19.323	29,9	7,3	20.500	27,8	6,1
Südstadt	14.354	23,7	14.786	22,9	3,0	15.534	21,1	5,1
Biestow	2.997	4,9	2.784	4,3	-7,1	6.499	8,8	133,5
Stadtmitte	17.089	28,2	19.566	30,3	14,5	22.000	29,8	12,4
Brinckmansdorf	8.162	13,5	8.154	12,6	-0,1	9.202	12,5	12,9
Ost	30.694	15,5	32.251	15,7	5,1	35.559	16,2	10,3
Dierkow-Neu	10.470	34,1	10.658	33,0	1,8	11.500	32,3	7,9
Dierkow-Ost	1.172	3,8	1.087	3,4	-7,3	1.001	2,8	-7,9
Dierkow-West	1.243	4,0	1.156	3,6	-7,0	1.104	3,1	-4,5
Toitenwinkel	13.007	42,4	13.775	42,7	5,9	14.500	40,8	5,3
Gehlsdorf	3.621	11,8	4.373	13,6	20,8	6.197	17,4	41,7
Rostock-Ost	1.181	3,8	1.202	3,7	1,8	1.257	3,5	4,6
Hansestadt Rostock insgesamt	198.306	100,0	206.033	100,0	3,9	219.323	100,0	6,5

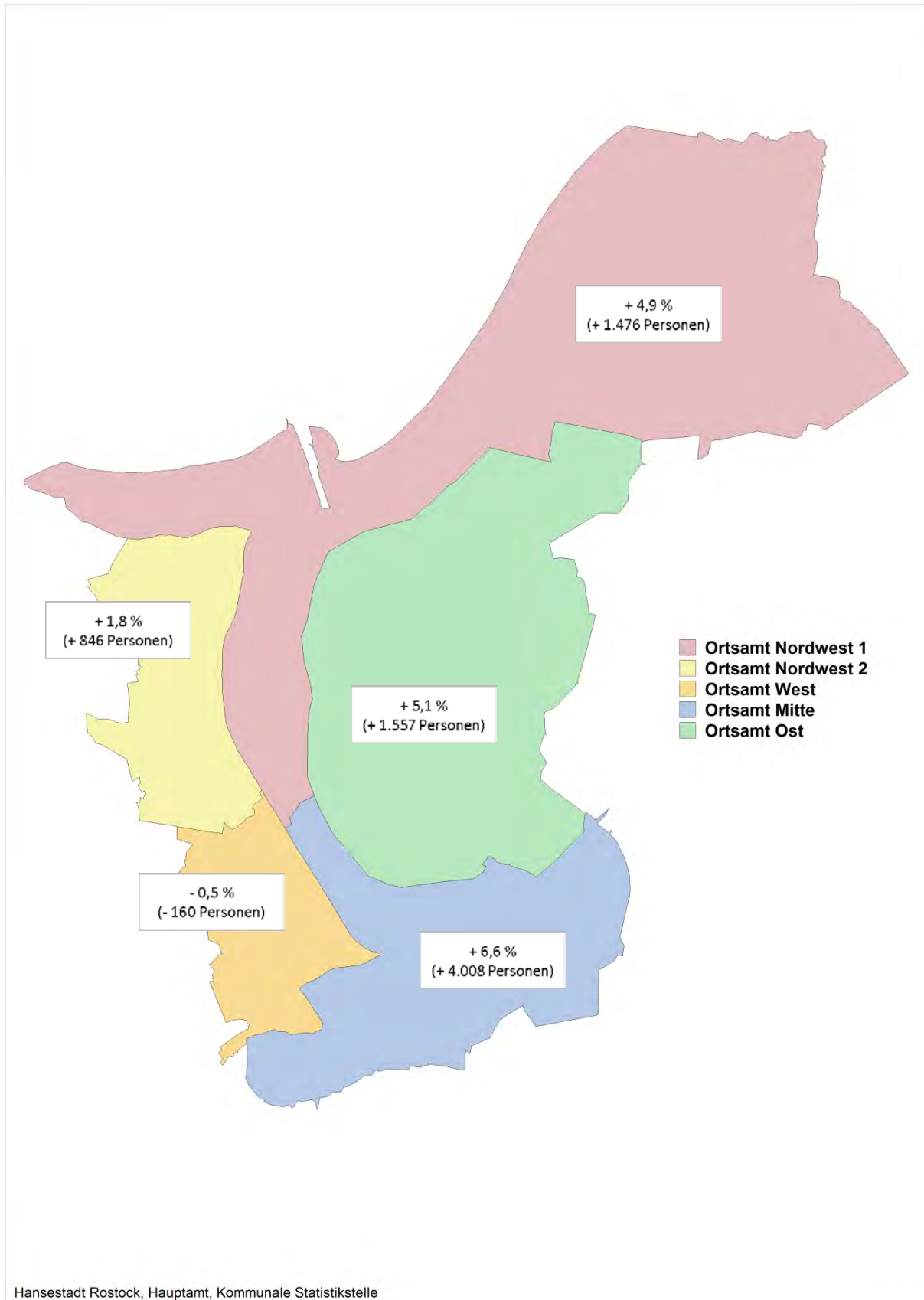


Abbildung 4: Bevölkerungsentwicklung im Zeitraum 2006 zu 2015 (Bevölkerungsgewinne/-verluste) nach Ortsamtsbereichen



Bevölkerungsprognose für die Hansestadt Rostock bis 2025

Gemäß den Annahmen der Bevölkerungsprognose für die Hansestadt Rostock wird sich die Zahl der Einwohnerinnen und Einwohner in den nächsten Jahren nochmals deutlich erhöhen und von 206.033 Personen im Jahr 2015 auf voraussichtlich 219.323 Personen im Jahr 2025 ansteigen. Dies entspricht einem Zuwachs von 6,5 % und ist im Verhältnis gegenüber dem Jahr 2006 ein Anstieg von 10,6 %.

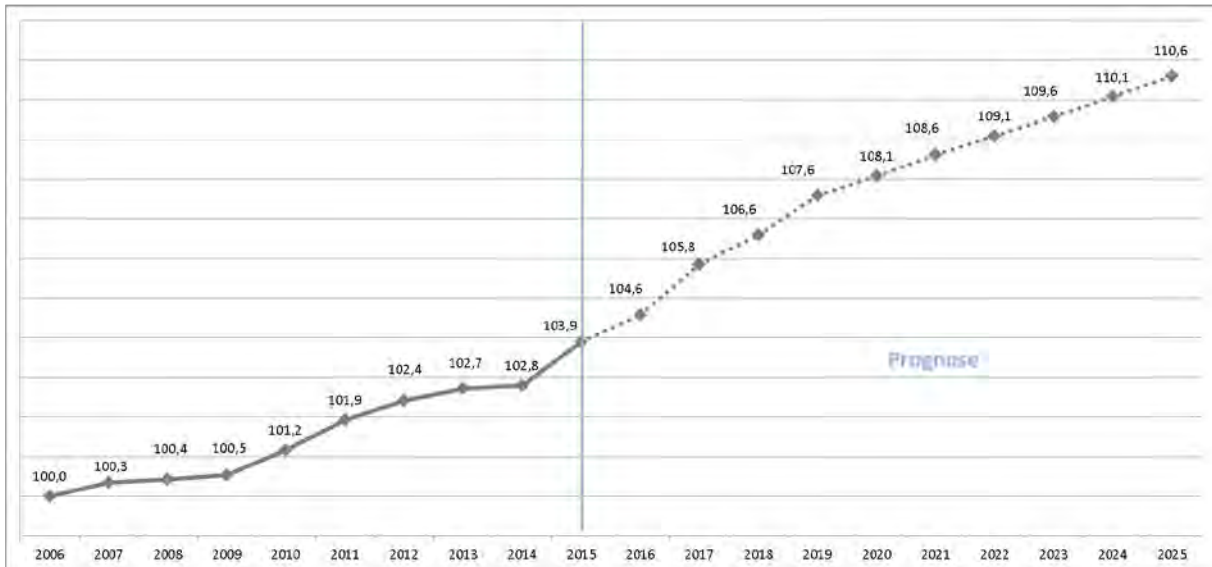


Abbildung 5: Entwicklung der Einwohner der Hansestadt Rostock im Rückblick und Prognosezeitraum

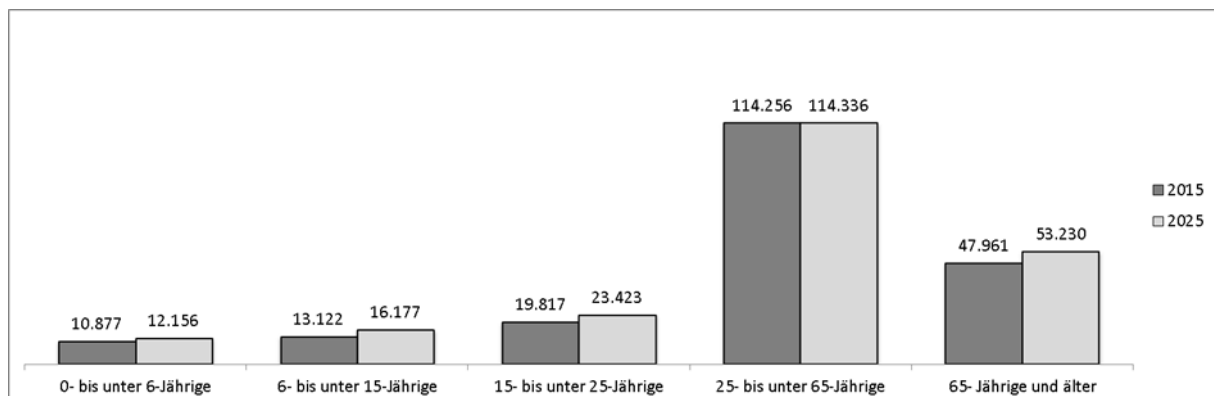


Abbildung 6: Entwicklung der Einwohnerzahl der Hansestadt Rostock nach Altersgruppen im Vergleich 2015 zu 2025

Der prognostizierte Bevölkerungsgewinn wird sich dabei in sämtlichen Altersgruppen niederschlagen. Die der Betrachtung zugrundegelegte Altersgruppe der Personen im erwerbsfähigen Alter (25- bis unter 65-Jährige) wird hierbei jedoch die geringste Zuwachsrate aufweisen.

Bei der Betrachtung der Zahl der Kinder und Jugendlichen im schulpflichtigen Alter (6- bis unter 25-Jährige) ist festzustellen, dass die Zunahme hier voraussichtlich bei circa 20 % (6.661 Personen) liegen wird.

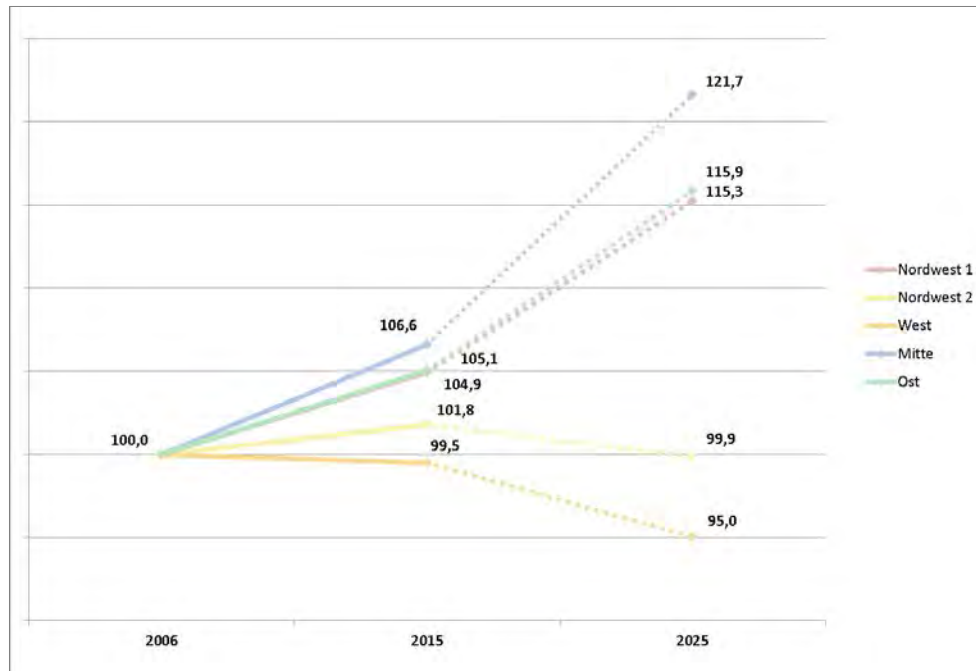


Abbildung 7: Entwicklung der Einwohner der Hansestadt Rostock im Prognosezeitraum nach Ortsamtsbereichen (in Prozent)

In der differenzierten Betrachtung nach den Ortsamtsbereichen ist erkennbar, dass von dem prognostizierten Aufwachsen der Einwohnerinnen und Einwohner erneut die Ortsamtsbereiche Mitte, Ost und Nordwest 1 profitieren.

Die Einwohnerzahl des Ortsamtsbereiches Mitte wird sich bis 2025 voraussichtlich um weitere 9.122 Personen erhöhen, sodass der prozentuale Anteil an der prognostizierten Gesamtbevölkerung der Hansestadt Rostock bei 33,6 % liegen wird.

Dieser Aufwuchs steht vor allem mit der prognostizierten Entwicklung des Stadtbereiches Biestow im Zusammenhang. Hier liegt die Annahme vor, dass dort im Jahr 2025 6.499 Personen leben werden. Dies sind im Vergleich zu 2005 3.715 Einwohnerinnen und Einwohner mehr.

Wie bereits in der Vergangenheit wird auch für die Entwicklung bis 2025 für den Stadtbereich Gehlsdorf als Teilgebiet des Ortsamtsbereiches Ost ein weiteres Bevölkerungswachstum angenommen. Bei Realisierung der festgeschriebenen Bebauungspläne werden dort zukünftig insgesamt 6.197 Personen leben.

Des Weiteren werden auch die Stadtbereiche Warnemünde und Schmarl im Ortsamtsbereich Nordwest 1 Bevölkerungsgewinne von mehr als 1.000 zusätzlichen Personen zu verzeichnen haben (Warnemünde: 19,6 %, Schmarl: 13,0 %).

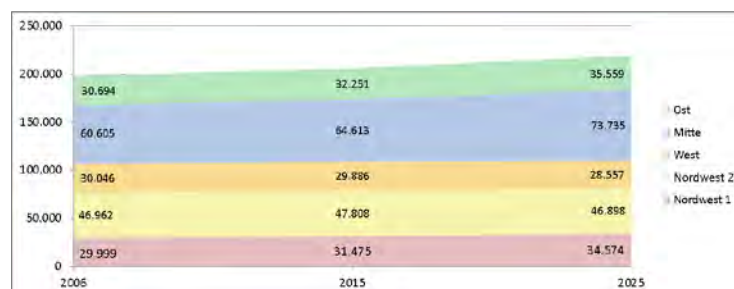


Abbildung 8: Entwicklung der Einwohner der Hansestadt Rostock im Prognosezeitraum nach Ortsamtsbereichen (in absoluten Werten)

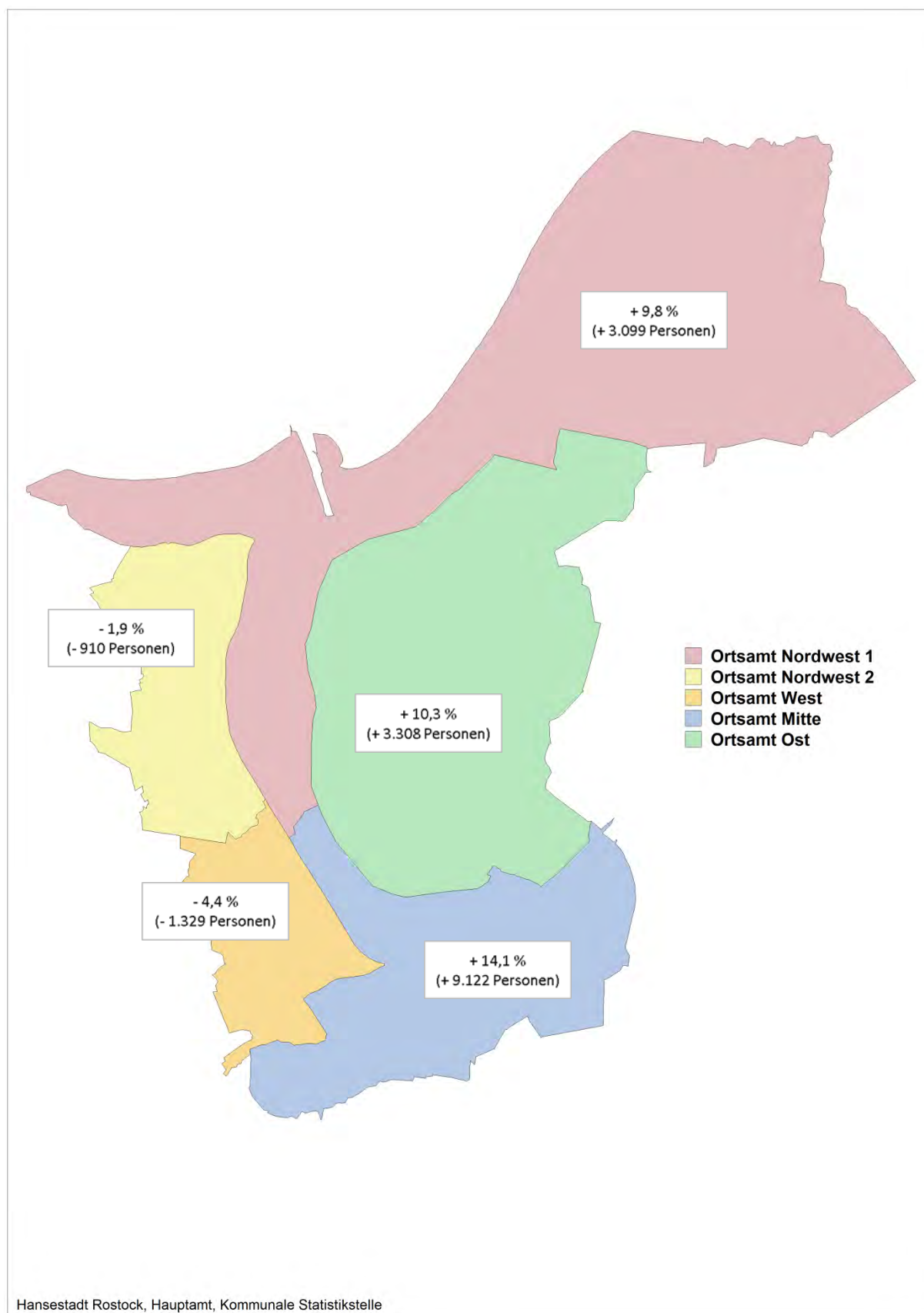


Abbildung 9: Prognostizierte Bevölkerungsentwicklung im Zeitraum 2015 zu 2025 (Bevölkerungsgewinne/-verluste) nach Ortsamtsbereichen



2.3 Einzugsbereiche

Aufgrund der Neufassung des Schulgesetzes Mecklenburg-Vorpommern vom 17. Dezember 2015 und insbesondere den Novellierungen des § 45 SchulG M-V – Aufnahmeanspruch, Aufnahmebeschränkungen und des § 46 – Örtlich zuständige Schule sind nunmehr auch für die kreisfreien Städte Schuleinzugsbereiche zu bilden, die vom Gesamtgebiet des Schulträgers abweichende Zuordnungen zu Schulstandorten ausweisen.

Mit Protokoll des Ministeriums für Bildung, Wissenschaft und Kultur des Landes Mecklenburg-Vorpommern zur Ausbildung künftiger Schuleinzugsbereiche in der Hansestadt Rostock vom 4. Mai 2016 wurde deren Einführung zum Schuljahresbeginn 2017/2018 festgeschrieben.

2.4 Schularten

Die Schulausbildung beginnt in Mecklenburg-Vorpommern mit der Grundschule, die die **Klassenstufen 1 bis 4 umfasst**. Daran schließt sich seit dem Schuljahr 2006/2007 die schulartunabhängige Orientierungsstufe in den Klassenstufen 5 und 6 an.

Diese neue Form der Orientierung auf spätere Bildungsgänge findet im Rahmen des **längeren gemeinsamen Lernens** an Regionalen und Gesamtschulen, an Sport- und Musikgymnasien sowie an der Schule für Hochbegabte statt. Am Ende des ersten Halbjahres der Jahrgangsstufe 6 wird eine schriftliche Schullaufbahneempfehlung erteilt, auf deren Grundlage nach entsprechender Beratung der Erziehungsberechtigten die Wahl der weiterführenden Bildungsgänge erfolgt.

Die Grundschule umfasst die Jahrgangsstufen 1 bis 4. Der Unterricht wird in der Regel nach Jahrgangsstufen erteilt. Er kann jahrgangsstufenübergreifend erteilt werden, wenn dies zur Erhaltung eines wohnortnahen Schulstandortes erforderlich ist oder das Schulprogramm dies vorsieht. Die Schülerinnen und Schüler rücken am Ende der Jahrgangsstufe 1 ohne Versetzung in die nächste Jahrgangsstufe auf. Die Lehrerinnen und Lehrer informieren die Erziehungsberechtigten regelmäßig über die Lernentwicklung ihrer Kinder. Ab Jahrgangsstufe 2 erfolgt eine Versetzung in die nächst höhere Jahrgangsstufe. Zusätzlich zum Lernentwicklungsbericht wird ein Notenzeugnis erteilt. Spätestens ab der Jahrgangsstufe 3 findet Fachunterricht in einer Fremdsprache statt.

Die Regionale Schule als moderne berufsvorbereitende Schule wurde zum Schuljahr 2002/03 als neue Schulart in Mecklenburg-Vorpommern eingeführt. Sie umfasst die Jahrgangsstufen 5 bis 10 und führt am Ende der Jahrgangsstufe 9 zur Berufsreife und am Ende der Jahrgangsstufe 10 zur Mittleren Reife. Seit dem Schuljahr 2015/2016 wurde an den Regionalen Schulen eine flexible Schulausgangsphase als Produktives Lernen oder als schulisches Angebot 9+, als einen Beitrag zur Individualisierung des Lernens im Sekundarbereich I eingeführt. An den Schulstandorten an denen das schulische Angebot 9+ besteht, ersetzt das Angebot 9+ die Wiederholung der 9. Klasse und soll dann in der Folge zur Berufsreife führen.

Die Gesamtschulen umfassen die Klassenstufen 5 bis 10 bzw. die Klassenstufen 5 bis 12, soweit eine gymnasiale Oberstufe eingerichtet ist. Gesamtschulen werden als Kooperative (KGS) bzw. Integrierte (IGS) Gesamtschulen geführt.

Seit dem Schuljahr 2015/2016 wurde an den Gesamtschulen eine flexible Schulausgangsphase als Produktives Lernen oder als schulisches Angebot 9+, als einen Beitrag zur Individualisierung des Lernens im Sekundarbereich I eingeführt. An den



Schulstandorten an denen das schulische Angebot 9+ besteht, ersetzt das Angebot 9+ die Wiederholung der 9. Klasse und soll dann in der Folge zur Berufsreife führen.

Das **Gymnasium** umfasst die Klassenstufen 7 bis 12 und führt zum Abitur. Es vermittelt Schülerinnen und Schülern entsprechend ihren Leistungen und Neigungen eine vertiefte und erweiterte allgemeine Bildung, die befähigt den Bildungsweg an einer Hochschule fortzusetzen.

Die **Förderschulen** unterrichten Schülerinnen und Schüler mit sonderpädagogischem Förderbedarf, die im gemeinsamen Unterricht in allgemein bildenden Schulen nicht hinreichend gefördert werden können. Sie sind in ihrer pädagogischen Arbeit auf den individuellen Förderbedarf der Schülerinnen und Schüler ausgerichtet. Die Förderung der Schülerinnen und Schüler erfolgt entsprechend ihrer Ausgangslage bedarfsgerecht auf der Grundlage individueller Förderpläne.

Sonderpädagogischer Förderbedarf kann für die Förderschwerpunkte:

- Lernen
- Sprache
- Sehen
- Hören
- emotionale und soziale Entwicklung
- körperliche und motorische Entwicklung
- geistige Entwicklung
- Unterricht kranker Schülerinnen und Schüler

festgestellt werden.

2.5 Entwicklungen der vollen Halbtagschule/Ganztagschule

Organisationsformen

Volle Halbtagschulen sind Grundschulen mit festen Öffnungszeiten, die zusätzlich zum Pflichtunterricht weitere pädagogische Angebote in den Tagesablauf integrieren. Der Zeitrahmen kann bis zu sechs Stunden betragen und berücksichtigt die örtlichen Gegebenheiten. Mit der Einrichtung einer vollen Halbtagschule erweitern sich die pädagogischen Gestaltungsmöglichkeiten der Schule.

Ganztagschulen umfassen die Sekundarbereiche I (Jahrgangsstufen 5 bis 10) und II (Jahrgangsstufen 11 bis 12) der allgemein bildenden Schulen.

- Gebundene Ganztagschulen stellen an mindestens drei Tagen in der Woche ein ganztägiges Angebot für alle Schülerinnen und Schüler bereit, das täglich mindestens sieben Zeitstunden umfasst.
- Teilweise gebundene Ganztagschulen können der Einstieg in die Umorganisation der Schule zu einer gebundenen Ganztagschule sein, die in den darauf folgenden Jahren in die anfangs nicht berücksichtigten Jahrgangsstufen hineinwächst.
- Ganztagschulen in offener Form sind durch außerunterrichtliche schulische Angebote, pädagogisch begleitete oder selbst organisierte Angebote der Jugendarbeit und andere jugendkulturelle Angebote und Betreuungsformen gekennzeichnet. Die Teilnahme der Schülerinnen und Schüler ist freiwillig.

Ganztagschulen werden gemäß § 39 des Schulgesetzes Mecklenburg-Vorpommern in der Regel in gebundener Form errichtet und betrieben.



Tabelle 5: Entwicklung des Ganztagsschulangebotes an den kommunal getragenen Grundschulen

Schule	GTS seit	2010/11	2011/12	2012/13	2013/14	2014/15	2015/16
		volle Halbtags- schule	volle Halbtags- schule	volle Halbtags- schule	volle Halbtags- schule	volle Halbtags- schule	volle Halbtags- schule
Grundschulen							
<i>Grundschulen:</i>							
1001	Gehlsdorfer Grundschule	Pressentinstr. 56a					
1111	GrS "Heinrich Heine"	H.-Heine-Str. 4					
1211	GrS "Rudolf Tarnow"	Ratzeburger Str. 10					
1221	GrS "Am Taklerring"	Taklerring 45					
1301	GrS "Lütt Matten"	Turkuer Str. 59 a					
1302	GrS "Kleine Birke"	Kopenhagener Str. 51					
1412	GrS "Am Mühlenteich"	M.-Gorki-Str. 70					
1421	GrS Schmarl	St.-Jantzen-Ring 6					
1502	GrS "Türmchenschule"	J.-Schehr-Str. 11					
1503	GrS Reutershagen	M.-Thesen-Str.18					
1621	GrS "Werner Lindemann"	Elisabethstr. 28					
1622	GrS am Margaretenplatz	Barnstorfer Weg 21 a					
1702	GrS "Juri Gagarin"	J.-Herzfeld-Str. 20					
1812	St.-Georg-Schule	St.-Georg-Str. 63 c					
1821	GrS "John Brinckman"	V.-Grip-Weg 10 a	2003	x	x	x	x
1919	GrS "Ostseekinder"	W.-Butzek-Str. 24	2007	x	x	x	x
1921	GrS an den Weiden	P.-Picasso-Str. 45					
<i>Grundschulen mit Förderschwerpunkt:</i>							
9704/ 1815	Schule am Alten Markt	Alter Markt 1 (FS: Sprache)		x	x	x	
Insgesamt			3	3	3	3	2

Hinweise:

Grundschule Schmarl
Schule am Alten Markt

Antrag auf volle Halbtagschule gestellt 11/2015; Genehmigung ab 2016/17
Status als volle Halbtagschule aberkannt - § 39 Abs. 3: nur GrS können volle Halbtagschulen sein



Tabelle 6: Entwicklung des Ganztagsschulangebotes an den kommunal getragenen Regionalen Schulen, Gesamtschulen, Gymnasien und Förderschulen

Schule	GTS seit	2010/11			2011/12			2012/13			2013/14			2014/15			2015/16		
		voll gebundene Ganztags-schule	teilweise gebundene Ganztags-schule	offene Ganztags-schule	voll gebundene Ganztags-schule	teilweise gebundene Ganztags-schule	offene Ganztags-schule	voll gebundene Ganztags-schule	teilweise gebundene Ganztags-schule	offene Ganztags-schule	voll gebundene Ganztags-schule	teilweise gebundene Ganztags-schule	offene Ganztags-schule	voll gebundene Ganztags-schule	teilweise gebundene Ganztags-schule	offene Ganztags-schule			
Regionale Schulen																			
4211 Nordlicht-Schule	2003		x			x						x					x		
4221 Störtebeker-Schule	2003			x															
4422 Krusensternschule	1998	x			x														
4501 Heinrich-Schütz-Schule	2005			x															
4922 Otto-Lilienthal-Schule	2005			x															
Gesamtschulen																			
7212 Hundertwasser Gesamtschule	1998	x																	
7411 Schulcampus Evershagen	2010	x																	
7621 Borwischule	1998	x																	
7624 Jenaplanschule																			
7704 KGS Sudtstadt	2000	x																	
7921 Baltic-Schule	2000	x																	
Gymnasien																			
8302 Erasmus-Gymnasium	1999	x																	
8501 Gymnasium Reutershagen	2003			x															
8813 Innerstädtisches Gymnasium	2004	x																	
8913 Käthe-Kollwitz-Gymnasium	2003			x															
Förderschulen																			
9005 Heinrich-Hoffmann-Schule																			
9301 Warnow-Schule																			
9303 F&Z Danziger Straße	2000			x															
9415 F&Z am Wasserurm	2015																		
9503 F&Z am Schwanenteich	1999	x																	
9702 SZ Paul-Friedrich-Scheel	2004	x																	
9923 Schule am Schäferenteich	2000			x															
Insgesamt		10	1	7	13	1	4	4	1	13	1	4	4	1	13	1	4		

Hinweise:

Störtebeker-Schule Antrag auf Änderung in teilweise gebundene Ganztagschule gestellt 11/2015; Genehmigung ab 2016/17
Gymnasium Reutershagen Antrag auf Änderung in teilweise gebundene Ganztagschule gestellt 09/2015; Genehmigung ab 2016/17



2.6 Entwicklung der Anzahl der allgemein bildenden Schulen nach Schularten in der Hansestadt Rostock im Zeitverlauf 2006/07 bis 2015/16

Tabelle 7: Entwicklung der Anzahl der allgemein bildenden Schulen nach Schularten in der Hansestadt Rostock im Zeitverlauf 2006/07 bis 2015/16

Trägerschaft	Schularten	Anzahl der Schulen									
		2006/07	2007/08	2008/09	2009/10	2010/11	2011/12	2012/13	2013/14	2014/15	2015/16
kommunal	Grundschule	20	17	16	16	17	17	17	17	17	17
	Regionale Schule	6	5	5	5	4	4	4	4	5	5
	Gesamtschule	5	5	6	6	7	7	7	7	6	6
	Gymnasium	6	5	5	5	4	4	4	4	4	4
	Abendgymnasium	1	1	1	1	1	1	1	1	1	1
	Förderschule	9	8	8	8	8	8	8	8	8	8
	insgesamt	47	41	41	41	41	41	41	41	41	41
frei	Grundschule	1	3	3	4	3	3	3	2	1	1
	Regionale Schule	0	0	0	0	0	0	0	0	0	0
	Gesamtschule	3	3	3	3	3	3	3	4	4	4
	Gymnasium	2	2	2	2	2	2	2	2	3	3
	Abendgymnasium	0	0	0	0	0	0	0	0	0	0
	Förderschule	1	1	1	1	1	1	1	1	1	1
	insgesamt	7	9	9	10	9	9	9	9	9	9
insgesamt	Grundschule	21	20	19	20	20	20	20	19	18	18
	Regionale Schule	6	5	5	5	4	4	4	4	5	5
	Gesamtschule	8	8	9	9	10	10	10	11	10	10
	Gymnasium	8	7	7	7	6	6	6	6	7	7
	Abendgymnasium	1	1	1	1	1	1	1	1	1	1
	Förderschule	10	9	9	9	9	9	9	9	9	9
	insgesamt	54	50	50	51	50	50	50	50	50	50

2.7 Grundsätze des Schulaufnahmeverfahrens

2.7.1 Anmeldeverfahren in der Hansestadt Rostock

Gemäß § 1 Abs. 1 der Verordnung über die Verfahren zur näheren Ausgestaltung der Schulpflicht an allgemein bildenden Schulen (Schulpflichtverordnung - SchPflVO M-V) in der jeweils geltenden Fassung melden Erziehungsberechtigte, deren Kinder mit Beginn des nächsten Schuljahres schulpflichtig werden oder die deren vorzeitige Aufnahme beantragen, ihre Kinder zum Schulbesuch bei der örtlich zuständigen Schule an. Die vorgenommene Anmeldung begründet jedoch keinen verbindlichen Anspruch zur Aufnahme des Schulanfängers an der jeweiligen Schule.

Die Anmeldung hat gemäß § 46 Abs. 1 Schulgesetz des Landes Mecklenburg-Vorpommern (SchulG M-V) in der jeweils geltenden Fassung an der örtlich zuständigen Schule in kommunaler Trägerschaft zu erfolgen. Örtlich zuständig ist die Schule in kommunaler Trägerschaft in deren Einzugsbereich die Schülerin oder der Schüler ihren oder seinen Wohnsitz hat.

Bei der Anmeldung sind die Geburtsurkunde des Kindes und der Personalausweis des Erziehungsberechtigten vorzulegen.

Bei Minderjährigen ist grundsätzlich der Hauptwohnsitz der Eltern entscheidend, da nach § 11 BGB ein minderjähriges Kind den Wohnsitz der Eltern bzw. der Person teilt, dem das Recht zusteht, für das Kind zu sorgen. Nebenwohnschriften besitzen bezüglich des Anmeldeverfahrens keinen verbindlichen Charakter.



2.7.2 Aufnahmeverfahren in der Hansestadt Rostock

Die Entscheidung über die Aufnahme des Schulanfängers an der Schule fällt nach Abschluss aller Schuleingangsuntersuchungen an den Grundschulen der Hansestadt Rostock.

Gemäß § 6 SchPflV M-V entscheidet der Schulleiter im Rahmen der Aufnahmekapazität über die Aufnahme der Schülerin bzw. des Schülers.

Bei Überschreitung der Aufnahmekapazität der Schule obliegt es dem Schulleiter die Eltern von der Nichtaufnahme zu unterrichten und eine Ersatzwahl (Zweitwunsch) einzufordern. Wird durch die Eltern davon kein Gebrauch gemacht bzw. ist an der Zweitwunschschule ebenfalls die Kapazität erschöpft, kann die untere Schulaufsichtsbehörde, das Staatliche Schulamt Rostock, schulpflichtige Schüler und Schülerinnen einer anderen Schule zuweisen, § 45 Absatz 3 Satz 2 SchulG M-V.

Die Entscheidung, ob ein Schüler im Falle der Kapazitätsüberschreitung an seiner Wunschschule aufgenommen werden kann, erfolgt gem. § 45 Abs. 3 SchulG M-V allein nach der Entfernung vom gewöhnlichen Aufenthaltsort zu der gewählten Schule. Dabei werden Härtefälle angemessen berücksichtigt.

3. Integration und Inklusion

Grundlage der verstärkten Umsetzung von Inklusion auch an Schulen bildet das Übereinkommen der Vereinten Nationen über die Rechte von Menschen mit Behinderungen, welches seit dem 26. März 2009 in der Bundesrepublik Deutschland geltendes Recht ist. Hieraus erwächst die Verpflichtung, der Installation eines inklusiven Bildungssystems, um Bildungschancen und Bildungsgerechtigkeit für Kinder und Jugendliche mit Behinderungen zu eröffnen, da Menschen mit Behinderungen ein Recht und einen Anspruch auf eine selbstbestimmte und gleichberechtigte Teilhabe haben.

In Mecklenburg-Vorpommern sollen perspektivisch so viele Kinder wie möglich mit und ohne Handicaps an allgemeinbildenden Schulen unterrichtet werden. Das Land Mecklenburg-Vorpommern bekennt sich damit uneingeschränkt zur UN-Behindertenrechtskonvention.

Eine Expertenkommission „Inklusion“ hat Vorschläge für ein Langzeitkonzept entwickelt, wie die Beschulung von Kindern mit erhöhtem Förderbedarf in Regelschulen schrittweise umgesetzt werden kann. Das Gremium hat Empfehlungen zur Entwicklung eines inklusiven Bildungssystems in Mecklenburg-Vorpommern mit einer Perspektive bis zum Jahr 2020 erarbeitet.

In diesem Zusammenhang hat das Ministerium für Bildung, Wissenschaft und Kultur Mecklenburg-Vorpommern ein Strategiepapier zur Umsetzung der Inklusion im Bildungssystem in Mecklenburg-Vorpommern mit Stand vom 8. Oktober 2015 vorgelegt.

Am 21. April 2016 stimmte der Landtag des Landes Mecklenburg-Vorpommern der „Strategie des Landes zur Umsetzung der Inklusion im Bildungssystem in Mecklenburg-Vorpommern bis 2023“ zu.

Das Gesamtkonzept zur Umsetzung der „Inklusion“ sieht u.a. vor, dass bis 2020 schrittweise 200 Stellen an den Schulen zusätzlich zur Verfügung gestellt werden. Zwischen 2016 bis



2020 sollen insgesamt mindestens 15 Mio. Euro aus dem Europäischen Fonds für regionale Entwicklung (EFRE) zur Verfügung stehen, um bauliche oder technische Investitionen an Schulen zu finanzieren.

Die Entwicklung eines inklusiven Bildungssystems in Mecklenburg-Vorpommern ist gekennzeichnet durch einen behutsamen und differenzierten, auf Schaffung der entsprechenden Rahmenbedingungen ausgelegten Prozess. Beabsichtigt ist eine schrittweise Umsetzung der BRK. Bei dieser soll zunächst für Schülerinnen und Schüler mit Förderbedarfen in den Bereichen Lernen, emotionale und soziale Entwicklung sowie Sprache das Lernen an Grundschulen spätestens ab dem Schuljahr 2018/2019 flächendeckend, beginnend mit der Jahrgangsstufe 1, eingeführt werden. In weiteren Schritten wird anschließend die Inklusion im weiterführenden Bereich behutsam fortzuentwickeln sein.

Die Schuljahre 2014/2015 bis 2017/2018 sollen der Vorbereitung des Umgestaltungsprozesses zur inklusiven Schule in Mecklenburg-Vorpommern dienen.

Das aktuell gültige Schulgesetz des Landes Mecklenburg-Vorpommern enthält noch keine allumfassenden Aussagen zu den Rahmenbedingungen inklusiver Beschulung. Die Hansestadt Rostock ermöglicht jedoch bereits heute schon Schülerinnen und Schülern mit Benachteiligungen einen Zugang zur Allgemeinbildung an den kommunal getragenen Schulen, soweit das Schulgebäude in seinem Bestand dies ermöglicht.

Diese Aufnahmeentscheidungen erfolgen in der Regel in Abstimmung der jeweiligen Schulleitung mit dem Schulträger, der Hansestadt Rostock.

Allerdings wird es grundlegend von Bedeutung sein, dass bestimmte Förderschulen mit einem auskömmlichen Ausstattungsgrad an umfassender Unterstützung weiterhin erforderlich sein werden. Die Hansestadt Rostock hält dafür ein ausreichendes Netz an qualifizierten Förderschulangeboten vor. Damit besteht für die Eltern in der Hansestadt Rostock ein weitreichendes Wahlangebot.

Für die Schulentwicklung mit der Perspektive von „Inklusion“ ist es dabei besonders erforderlich, zuverlässige und langfristige Planungsperspektiven vorzulegen. Nur so können erforderliche Investitionen in gerade diesen Schulen auf nachhaltige Weise vorgenommen werden.

4. Schule und Hort

§ 5 Absatz 4 Kindertagesförderungsgesetz Mecklenburg-Vorpommern (KiföG M-V) empfiehlt eine stärkere Verknüpfung von Hort und Schule. Für die individuelle Förderung eines Kindes ist es notwendig, dass das Lernen auch im Hort fortgesetzt wird. Eine enge Zusammenarbeit zwischen Klassenlehrerin und Klassenlehrer beziehungsweise Lehrkräften und der Fachkraft im Hort ist unabdingbar.

Dieses Leitziel verfolgt die Hansestadt Rostock bereits seit mehreren Jahren. In fast allen Grundschulen beziehungsweise in deren unmittelbarer Nähe wurde in Kooperation mit den bestehenden freien Hortträgern die Hortversorgung integriert. Auch dadurch wurde es möglich einen hohen Deckungsgrad in der Versorgung mit Hortplätzen in der Hansestadt Rostock zu erreichen.

Schule entwickelt sich ständig weiter. Aktuell wird sie mehr und mehr von einem Lern- zu einem Lebensort. Auch dadurch entstehen zunehmend andere Raumbedarfe an den Schulen und in der Kombination mit dem Hort.



Der weitere Ausbau und eine im Zusammenhang stehende Optimierung der Gesamtstrukturen stehen in den nächsten Jahren im Mittelpunkt.

In Ergänzung zur Schulentwicklungsplanung wird daher schulobjektbezogen die Hortplatzversorgung an den jeweiligen Schulen informativ dargestellt. Sie ist insofern nicht abschließend, da die Gesamtbetrachtung der Hortversorgung der jeweiligen Stadtbereiche in die Planungshoheit des Amtes für Jugend und Soziales fällt.

5. Pendlerbewegungen

5.1 Einpendler/innen

Einpendler = Schüler/innen mit Wohnsitz außerhalb der Hansestadt Rostock, die an kommunal und frei getragenen Schulen innerhalb der Gebietskörperschaft beschult werden

Tabelle 8: Darstellung der einpendelnden Schüler/innen an kommunal und frei getragenen Schulen nach Schulart im Zeitraum von 2010/11 bis 2015/16

Beschulung an [Schulart] im Ortsamtsbereich [...]	2010/11					2011/12					2012/13					2013/14					2014/15					2015/16										
	Hansestadt Rostock	Nordwest 1	Nordwest 2	West	Mitte	Ost	Hansestadt Rostock	Nordwest 1	Nordwest 2	West	Mitte	Ost	Hansestadt Rostock	Nordwest 1	Nordwest 2	West	Mitte	Ost	Hansestadt Rostock	Nordwest 1	Nordwest 2	West	Mitte	Ost	Hansestadt Rostock	Nordwest 1	Nordwest 2	West	Mitte	Ost						
Grundschule	102	11	8	16	66	1	107	12	8	20	67	0	125	10	9	21	83	2	96	7	10	23	52	4	95	6	8	22	56	3	90	2	6	29	53	0
Regionale Schule	80	0	2	72	0	6	79	2	4	71	0	2	73	15	6	52	0	0	71	2	2	67	0	0	73	6	4	63	0	0	58	4	3	49	0	2
Gesamtschule	192	3	41	0	141	7	205	2	35	0	156	12	204	5	35	0	154	10	208	6	35	0	158	9	205	0	43	0	154	8	198	0	44	0	146	8
Gymnasium	408	0	48	137	162	61	422	0	47	143	171	61	435	0	41	148	165	81	447	0	40	151	167	89	434	0	32	147	157	98	409	0	35	130	145	99
Förderschule	169	0	7	10	152	0	154	0	6	9	137	2	139	0	4	13	120	2	170	0	35	17	116	2	189	0	3	11	172	3	187	0	1	12	172	2
insgesamt	951	14	106	235	521	75	967	16	100	243	531	77	976	30	95	234	522	95	992	15	122	258	493	104	996	12	90	243	539	112	942	6	89	220	516	111

Tabelle 9: Darstellung der einpendelnden Schüler/innen an kommunal und frei getragenen Schulen nach ihrer Herkunft im Zeitraum von 2010/11 bis 2015/16

Herkunft aus [Gebietskörperschaft] Beschulung im Ortsamtsbereich [...]	2010/11					2011/12					2012/13					2013/14					2014/15					2015/16										
	Hansestadt Rostock	Nordwest 1	Nordwest 2	West	Mitte	Ost	Hansestadt Rostock	Nordwest 1	Nordwest 2	West	Mitte	Ost	Hansestadt Rostock	Nordwest 1	Nordwest 2	West	Mitte	Ost	Hansestadt Rostock	Nordwest 1	Nordwest 2	West	Mitte	Ost	Hansestadt Rostock	Nordwest 1	Nordwest 2	West	Mitte	Ost						
Landkreis Rostock	893	13	104	227	478	71	913	15	98	233	492	75	926	29	91	226	490	90	950	15	113	248	474	100	956	12	85	234	517	108	904	6	84	211	494	109
anderer Gebietskörperschaft von Mecklenburg-Vorpommern	56	0	2	7	43	4	47	1	2	4	38	2	46	1	4	4	32	5	36	0	9	7	18	2	36	0	5	6	22	3	35	0	5	7	22	1
außerhalb des Landes Mecklenburg-Vorpommern	2	1	0	1	0	0	7	0	0	6	1	0	4	0	0	4	0	0	6	0	0	3	1	2	4	0	0	3	0	1	3	0	0	2	0	1
insgesamt	951	14	106	235	521	75	967	16	100	243	531	77	976	30	95	234	522	95	992	15	122	258	493	104	996	12	90	243	539	112	942	6	89	220	516	111

5.2 Auspendler/innen

Auspendler = Schüler/innen mit Wohnsitz in der Hansestadt Rostock, die an kommunal und frei getragenen Schulen außerhalb der Gebietskörperschaft beschult werden



Tabelle 10: Darstellung der auspendelnden Schüler/innen an kommunal und frei getragenen Schulen nach Schulart im Zeitraum von 2010/11 bis 2014/15

Beschulung an ...	2010/11	2011/12	2012/13	2013/14	2014/15
Grundschule	54	41	58	59	45
Regionale Schule	58	56	62	69	71
Gesamtschule	33	43	52	66	61
Gymnasium	15	22	21	29	31
dar. Sportgymnasium	7	8	10	13	11
Förderschule	54	76	83	83	82
dar. Förderschwerpunkt Hören	36	35	36	36	35
dar. Förderschwerpunkt Sehen	14	15	16	17	19
insgesamt	214	238	276	306	290

Tabelle 11: Darstellung der auspendelnden Schüler/innen an kommunal und frei getragenen Schulen nach Gebietskörperschaft im Zeitraum von 2010/11 bis 2014/15

Beschulung an einer Schule ...	2010/11	2011/12	2012/13	2013/14	2014/15
im Landkreis Rostock	180	200	235	256	242
in anderer Gebietskörperschaft von Mecklenburg-Vorpommern	28	35	33	43	44
außerhalb des Landes Mecklenburg-Vorpommern	6	3	8	7	4
insgesamt	214	238	276	306	290



5.3 Einpendler/innen und Auspendler/innen im Vergleich

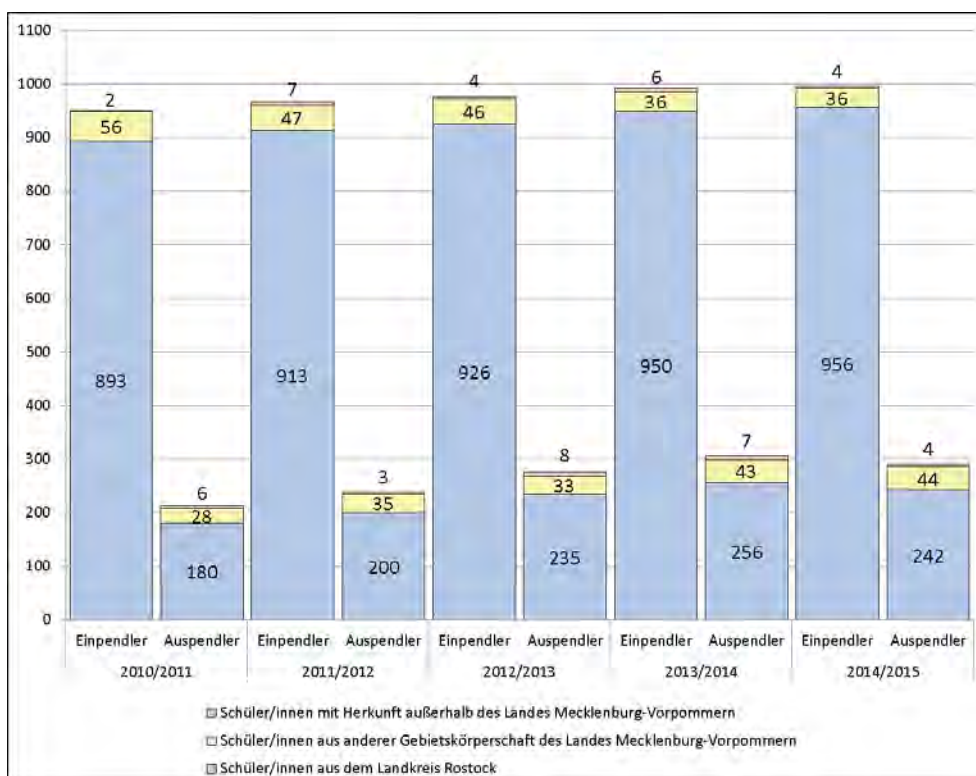


Abbildung 10: Darstellung der ein- und auspendelnden Schüler/innen nach Gebietskörperschaft im Vergleich für den Zeitraum von 2010/11 bis 2014/15

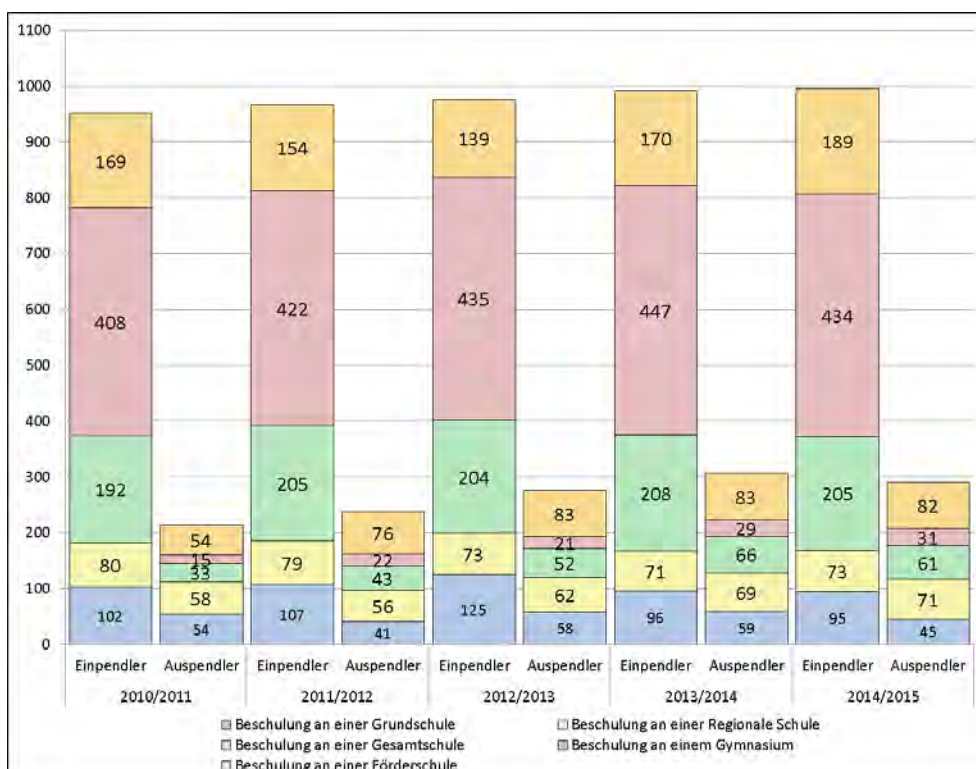


Abbildung 11: Darstellung der ein- und auspendelnden Schüler/innen nach Schularart im Vergleich für den Zeitraum von 2010/11 bis 2014/15



Tabelle 12: Gesamtstädtische Betrachtung der Pendlerbewegungen im Vergleich zum Gesamtschüleraufkommen der Hansestadt Rostock im Zeitraum 2010/11 - 2014/15

Schuljahr	Grundschulen			Regionale Schulen			Gesamtschulen			Gymnasien			Förderschulen		
	gesamt	davon Einpendler	vgl. Auspendler	gesamt	davon Einpendler	vgl. Auspendler	gesamt	davon Einpendler	vgl. Auspendler	gesamt	davon Einpendler	vgl. Auspendler	gesamt	davon Einpendler	vgl. Auspendler
2010/2011	5341	102	1,91%	1092	80	58	3952	79	33	3309	408	15	1381	169	54
	100%	1,91%	1,01%	100%	7,33%	5,31%	100%	2,00%	0,84%	100%	12,33%	0,45%	100%	12,24%	3,91%
2011/2012	5631	107	41	1125	79	56	4157	205	43	3528	422	22	1411	154	76
	100%	1,93%	0,74%	100%	7,02%	4,98%	100%	4,93%	1,03%	100%	11,96%	0,62%	100%	10,91%	5,39%
	Vgl. zum Vorjahr	104%	76%	103%	99%	97%	105%	259%	130%	107%	103%	147%	102%	91%	141%
2012/2013	5752	125	58	1171	73	62	4352	204	52	3608	435	21	1433	139	83
	100%	2,17%	1,01%	100%	6,23%	5,29%	100%	4,69%	1,19%	100%	12,06%	0,58%	100%	9,70%	5,79%
	Vgl. zum Vorjahr	104%	141%	104%	92%	111%	105%	100%	121%	102%	103%	95%	102%	90%	109%
2013/2014	5853	96	59	1226	71	69	4572	208	66	3746	447	29	1397	170	83
	100%	1,64%	1,01%	100%	5,79%	5,63%	100%	4,55%	1,44%	100%	11,93%	0,77%	100%	12,17%	5,94%
	Vgl. zum Vorjahr	102%	102%	105%	97%	111%	105%	102%	127%	104%	103%	138%	97%	122%	100%
2014/2015	5989	95	45	1530	73	71	4491	205	61	3905	434	31	1408	189	82
	100%	1,59%	0,75%	100%	4,77%	4,64%	100%	4,56%	1,36%	100%	11,11%	0,79%	100%	13,42%	5,82%
	Vgl. zum Vorjahr	102%	99%	125%	103%	103%	98%	99%	92%	104%	97%	107%	101%	111%	99%
2015/2016															
	Anzahl														
	Anteil														
	Vgl. zum Vorjahr	112%		140%			114%			118%			102%		

Das Schuljahr 2015/2016 wurde in den Pendlerbewegungen nicht ausgewertet und dargestellt, da es sich um ein laufendes Schuljahr handelt.



5.4 Binnenpendler/innen

Binnenpendler = Schüler/innen mit Wohnsitz innerhalb der Hansestadt Rostock, die an kommunal und frei getragenen Schulen innerhalb der Gebietskörperschaft abweichend von ihrem Herkunftsortsamtbereich beschult werden

Tabelle 13: Darstellung der Binnenpendler/innen an kommunal und frei getragenen Schulen nach Schularart und Herkunft im Zeitraum von 2010/11 bis 2015/16

Beschulung von Schüler/innen aus dem Ortsamtbereich [Herkunft] an [Schularart] im Ortsamtbereich Nordwest 1	2010/11			2011/12			2012/13			2013/14			2014/15			2015/16			
	insgesamt			insgesamt			insgesamt			insgesamt			insgesamt			insgesamt			
	Nordwest 1	Nordwest 2	Ost	Nordwest 1	Nordwest 2	Ost	Nordwest 1	Nordwest 2	Ost	Nordwest 1	Nordwest 2	Ost	Nordwest 1	Nordwest 2	Ost	Nordwest 1	Nordwest 2	Ost	
Grundschule	749	709	36	1	0	0	0	0	0	0	0	0	0	0	0	0	0	0	
Regionale Schule	255	235	18	0	0	0	0	0	0	0	0	0	0	0	0	0	0	0	
Gesamtschule	158	123	21	5	6	3	146	117	23	2	166	129	18	11	7	165	129	17	
Gymnasium	0	0	0	0	0	0	0	0	0	0	0	0	0	0	0	0	0	0	
Förderschule	0	0	0	0	0	0	0	0	0	0	0	0	0	0	0	0	0	0	
insgesamt	1162	1067	75	6	11	3	1207	1112	45	5	1301	1171	82	27	17	1295	1168	71	13
Beschulung von Schüler/innen aus dem Ortsamtbereich [Herkunft] an [Schularart] im Ortsamtbereich Nordwest 2	insgesamt			insgesamt			insgesamt			insgesamt			insgesamt			insgesamt			
	Nordwest 1	Nordwest 2	Ost	Nordwest 1	Nordwest 2	Ost	Nordwest 1	Nordwest 2	Ost	Nordwest 1	Nordwest 2	Ost	Nordwest 1	Nordwest 2	Ost	Nordwest 1	Nordwest 2	Ost	
	984	18	208	4	1	1	228	20	203	1	1081	37	1040	1	2	1126	45	1073	
Grundschule	1111	210	831	36	26	8	1123	188	866	39	20	1167	192	897	42	26	10	1208	
Regionale Schule	232	18	208	4	1	1	228	20	203	1	1081	37	1040	1	2	1126	45	1073	
Gesamtschule	356	109	232	11	4	0	377	126	233	14	4	0	377	126	233	14	4	0	
Gymnasium	340	132	188	6	8	8	321	117	182	8	5	9	327	120	192	6	2	7	
Förderschule	3023	485	2422	55	40	18	3041	479	2445	65	32	20	3190	495	2570	61	36	18	
insgesamt	3023	485	2422	55	40	18	3041	479	2445	65	32	20	3190	495	2570	61	36	18	
Beschulung von Schüler/innen aus dem Ortsamtbereich [Herkunft] an [Schularart] im Ortsamtbereich West	insgesamt			insgesamt			insgesamt			insgesamt			insgesamt			insgesamt			
	Nordwest 1	Nordwest 2	Ost	Nordwest 1	Nordwest 2	Ost	Nordwest 1	Nordwest 2	Ost	Nordwest 1	Nordwest 2	Ost	Nordwest 1	Nordwest 2	Ost	Nordwest 1	Nordwest 2	Ost	
	422	24	269	8	0	0	428	5	16	306	7	3	445	6	17	306	19	4	
Grundschule	319	18	37	195	51	18	343	10	36	229	50	16	338	8	37	248	34	11	
Regionale Schule	0	0	0	0	0	0	0	0	0	0	0	0	0	0	0	0	0	0	
Gesamtschule	330	22	43	180	72	13	340	24	45	176	81	14	318	18	46	171	69	14	
Gymnasium	181	26	52	47	40	16	164	29	55	35	26	19	165	35	52	34	26	18	
Förderschule	1292	67	156	811	171	47	1275	68	154	835	164	54	1266	70	152	849	148	47	
insgesamt	1292	67	156	811	171	47	1275	68	154	835	164	54	1266	70	152	849	148	47	
Beschulung von Schüler/innen aus dem Ortsamtbereich [Herkunft] an [Schularart] im Ortsamtbereich Mitte	insgesamt			insgesamt			insgesamt			insgesamt			insgesamt			insgesamt			
	Nordwest 1	Nordwest 2	Ost	Nordwest 1	Nordwest 2	Ost	Nordwest 1	Nordwest 2	Ost	Nordwest 1	Nordwest 2	Ost	Nordwest 1	Nordwest 2	Ost	Nordwest 1	Nordwest 2	Ost	
	1283	13	8	207	1016	39	1322	13	10	208	1050	41	1411	20	26	221	1075	69	
Grundschule	1333	26	57	270	852	128	1443	28	63	286	909	157	1518	40	66	268	960	164	
Regionale Schule	505	18	18	66	370	33	864	21	26	64	398	35	594	18	28	78	428	41	
Gesamtschule	461	92	143	34	93	99	424	92	136	51	81	65	378	83	116	20	63	96	
Gymnasium	3582	149	228	577	2531	259	3753	154	234	609	2438	318	3901	161	236	608	1526	370	
Förderschule	1283	13	8	207	1016	39	1322	13	10	208	1050	41	1411	20	26	221	1075	69	
insgesamt	1283	13	8	207	1016	39	1322	13	10	208	1050	41	1411	20	26	221	1075	69	
Beschulung von Schüler/innen aus dem Ortsamtbereich [Herkunft] an [Schularart] im Ortsamtbereich Ost	insgesamt			insgesamt			insgesamt			insgesamt			insgesamt			insgesamt			
	Nordwest 1	Nordwest 2	Ost	Nordwest 1	Nordwest 2	Ost	Nordwest 1	Nordwest 2	Ost	Nordwest 1	Nordwest 2	Ost	Nordwest 1	Nordwest 2	Ost	Nordwest 1	Nordwest 2	Ost	
	749	0	6	0	9	734	796	0	3	1	8	784	793	2	2	0	6	783	
Grundschule	277	0	0	46	237	281	1	0	0	47	233	294	2	1	44	247	322	1	
Regionale Schule	349	5	8	108	227	399	6	13	134	238	420	10	6	14	156	232	445	4	
Gesamtschule	124	0	1	7	116	113	3	0	0	6	104	107	2	0	4	100	101	2	
Gymnasium	1782	4	18	103	1657	1847	11	14	15	210	1597	1866	19	13	16	225	1593	1818	
Förderschule	749	0	6	0	9	734	796	0	3	1	8	784	793	2	2	0	6	783	
Gesamtschule	277	0	0	46	237	281	1	0	0	47	233	294	2	1	44	247	322	1	
Gymnasium	349	5	8	108	227	399	6	13	134	238	420	10	6	14	156	232	445	4	
Förderschule	124	0	1	7	116	113	3	0	0	6	104	107	2	0	4	100	101	2	
insgesamt	1782	4	18	103	1657	1847	11	14	15	210	1597	1866	19	13	16	225	1593	1818	



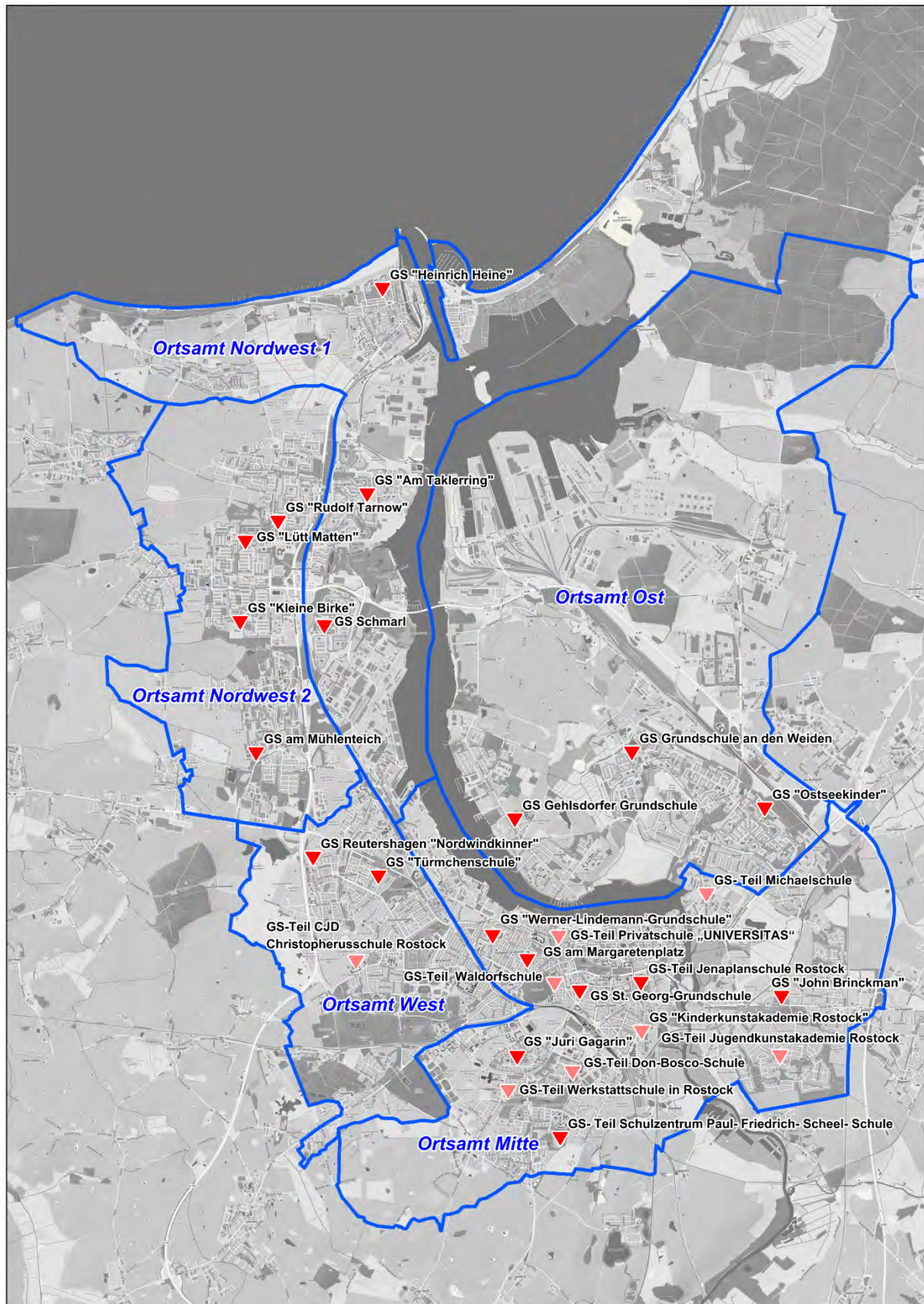
In der nachfolgend aufgeführten Tabelle ist die Wanderungsbewegung zum Besuch von kommunal und frei getragenen Schulen von Schüler/innen mit Wohnsitz innerhalb der Hansestadt Rostock über die Ortsamtsgrenzen innerhalb der Gebietskörperschaft ersichtlich.

Tabelle 14: Darstellung der Binnenpendler/innen nach Wohnsitz und Schulstandort im Zeitraum von 2010/11 bis 2015/16 (in Prozent)

Standort der Schulen nach Ortsamtsebene	Herkunft der Schüler/innen innerhalb der Hansestadt Rostock																														
	2010/11			2011/12			2012/13			2013/14			2014/15			2015/16															
	Nordwest 1	Nordwest 2	Ost	Nordwest 1	Nordwest 2	Ost	Nordwest 1	Nordwest 2	Ost	Nordwest 1	Nordwest 2	Ost	Nordwest 1	Nordwest 2	Ost	Nordwest 1	Nordwest 2	Ost													
insgesamt																															
Nordwest 1	91,8	6,5	0,5	0,9	0,3	92,1	7,0	0,3	0,4	0,1	90,0	6,3	2,1	1,3	92,3	5,5	1,0	0,7	0,5	93,1	5,4	0,5	0,5	93,1	5,4	0,7	0,3	0,4			
Nordwest 2	16,0	80,1	1,9	1,3	0,6	15,8	80,4	2,1	1,1	0,7	15,6	80,8	1,9	1,1	0,6	15,7	79,5	1,6	1,5	1,7	15,3	80,0	1,8	1,4	1,5	16,6	79,7	1,3	1,1	1,3	
West	5,4	12,5	64,8	13,7	3,8	5,3	12,1	65,5	12,9	4,2	5,5	12,0	67,1	11,7	3,7	5,1	14,1	64,5	11,9	4,4	5,1	14,7	64,3	11,7	4,2	4,7	15,1	64,1	11,2	4,9	
Mitte	4,2	6,3	16,1	65,1	8,3	4,1	6,2	16,2	65,0	8,5	4,1	6,0	15,6	64,8	9,5	3,3	4,6	14,4	68,8	8,9	3,6	5,5	15,3	66,7	9,0	4,2	5,3	15,3	65,7	9,5	
Ost	0,2	1,0	0,6	10,3	87,9	0,6	0,8	0,8	11,4	86,5	1,0	0,7	0,9	12,1	85,4	0,7	0,6	1,0	12,5	85,2	0,6	0,6	1,3	11,6	85,9	0,6	1,0	1,5	11,0	86,0	
Grundschulen																															
Nordwest 1	94,7	4,8	0,1	0,4	0,0	95,6	4,1	0,0	0,3	0,0	96,5	3,5	0,0	0,0	96,3	3,6	0,1	0,0	0,0	97,2	2,7	0,1	0,0	0,0	97,0	3,0	0,0	0,0	0,0		
Nordwest 2	1,6	97,9	0,1	0,3	0,1	2,8	96,7	0,3	0,1	0,1	3,4	96,2	0,1	0,1	0,2	4,0	95,3	0,2	0,5	0,0	3,3	96,0	0,3	0,4	0,0	3,5	95,6	0,3	0,2	0,3	
West	0,2	5,7	92,2	1,9	0,0	1,2	4,2	92,3	1,6	0,7	2,0	3,8	89,0	4,3	0,9	2,6	6,2	87,2	3,1	0,9	3,1	8,6	83,9	3,9	0,6	3,5	9,9	83,1	3,3	0,2	
Mitte	1,0	0,6	16,1	79,2	3,0	1,0	0,8	15,7	79,4	3,1	1,4	1,8	15,7	76,2	4,9	0,9	1,1	12,4	79,8	5,8	0,9	1,6	15,3	75,9	6,4	1,0	1,6	16,5	74,4	6,6	
Ost	0,0	0,8	0,0	1,2	98,0	0,0	0,4	0,1	1,0	98,5	0,3	0,3	0,0	0,8	98,7	0,1	0,5	0,0	0,8	98,6	0,2	0,5	0,0	0,6	98,7	0,2	0,5	0,1	0,2	99,0	
Regionale Schulen																															
Nordwest 1	92,2	7,1	0,0	0,8	0,0	88,8	10,5	0,4	0,4	0,0	81,1	10,5	4,7	2,9	0,9	90,0	7,7	0,6	0,9	0,9	86,6	9,7	1,2	1,4	1,2	87,2	9,1	1,8	0,7	1,1	
Nordwest 2	7,8	89,7	1,7	0,4	0,4	8,8	89,8	0,4	0,9	0,0	7,0	91,3	0,4	1,3	0,0	5,6	92,7	0,4	0,9	0,4	8,3	90,8	0,0	0,9	0,0	9,6	88,0	0,4	1,2	0,8	
West	5,6	11,6	61,1	16,0	5,6	2,9	10,5	66,8	14,6	5,2	2,4	10,9	73,4	10,1	3,3	1,9	12,7	70,1	10,8	4,5	2,6	13,5	67,8	11,1	5,0	3,3	12,5	63,7	14,5	6,0	
Mitte	0,0	0,0	0,0	0,0	0,0	0,0	0,0	0,0	0,0	0,0	0,0	0,0	0,0	0,0	0,0	0,0	0,0	0,0	0,0	0,0	0,0	0,0	0,0	0,0	0,0	0,0	0,0	0,0	0,0	0,0	
Ost	0,0	0,0	0,0	0,0	16,3	83,7	0,4	0,0	0,0	16,7	82,9	0,7	0,0	0,3	15,0	84,0	0,3	0,0	0,0	12,1	87,6	0,6	0,0	0,0	8,3	91,1	0,0	0,9	0,0	5,8	93,3
Gesamtschulen																															
Nordwest 1	77,8	13,3	3,2	3,8	1,9	80,1	15,8	2,1	1,4	0,7	77,7	10,8	6,6	4,2	0,6	78,2	10,3	6,1	3,6	1,8	0,0	0,0	0,0	0,0	0,0	0,0	0,0	0,0	0,0	0,0	
Nordwest 2	18,9	74,8	3,2	2,3	0,7	16,7	77,1	3,5	1,8	0,9	16,5	76,9	3,6	2,2	0,9	17,1	77,6	2,5	2,0	0,8	16,4	76,7	3,5	1,8	1,5	19,2	75,6	2,5	1,2	1,6	
West	0,0	0,0	0,0	0,0	0,0	0,0	0,0	0,0	0,0	0,0	0,0	0,0	0,0	0,0	0,0	0,0	0,0	0,0	0,0	0,0	0,0	0,0	0,0	0,0	0,0	0,0	0,0	0,0	0,0	0,0	
Mitte	2,0	4,3	20,3	63,9	9,6	1,9	4,4	19,8	63,0	10,9	2,6	4,3	19,0	63,2	10,8	2,4	4,2	16,7	65,5	11,1	2,5	4,6	17,3	64,7	10,9	2,5	3,7	16,6	65,8	11,3	
Ost	1,1	2,2	0,7	4,7	91,3	0,4	1,2	0,4	5,8	92,2	1,2	0,8	0,4	6,0	91,7	1,9	1,5	1,1	6,9	88,5	1,4	1,4	1,4	4,2	91,5	2,3	1,3	1,3	4,2	90,9	
Gymnasien																															
Nordwest 1	0,0	0,0	0,0	0,0	0,0	0,0	0,0	0,0	0,0	0,0	0,0	0,0	0,0	0,0	0,0	0,0	0,0	0,0	0,0	0,0	0,0	0,0	0,0	0,0	0,0	0,0	0,0	0,0	0,0	0,0	
Nordwest 2	30,6	65,2	3,1	1,1	0,0	33,4	61,8	3,7	1,1	0,0	34,6	61,7	2,9	0,8	0,0	32,6	63,0	3,4	0,8	0,3	33,5	63,1	2,1	0,8	0,5	34,5	61,9	1,3	1,8	0,5	
West	0,0	0,0	0,0	0,0	0,0	0,0	0,0	0,0	0,0	0,0	0,0	0,0	0,0	0,0	0,0	0,0	0,0	0,0	0,0	0,0	0,0	0,0	0,0	0,0	0,0	0,0	0,0	0,0	0,0	0,0	
Mitte	3,6	3,6	13,1	73,3	6,5	3,7	4,6	14,9	70,6	6,2	3,0	4,7	13,3	72,1	6,9	2,3	4,5	15,2	72,0	5,9	2,4	3,1	15,2	73,7	5,7	2,6	3,2	14,5	73,8	5,9	
Ost	0,3	1,4	2,3	30,9	65,0	1,5	2,0	3,3	33,6	59,6	2,4	1,9	3,3	37,1	55,2	0,9	0,9	3,6	39,3	55,3	0,4	0,6	4,5	38,7	55,9	0,8	1,4	5,5	40,2	52,0	
Förderschulen																															
Nordwest 1	0,0	0,0	0,0	0,0	0,0	0,0	0,0	0,0	0,0	0,0	0,0	0,0	0,0	0,0	0,0	0,0	0,0	0,0	0,0	0,0	0,0	0,0	0,0	0,0	0,0	0,0	0,0	0,0	0,0	0,0	
Nordwest 2	38,8	55,3	1,8	1,8	2,4	36,4	56,7	2,5	1,6	2,8	36,7	58,7	1,8	0,6	2,1	32,9	51,4	1,9	3,5	10,4	34,5	52,4	1,3	4,2	7,6	38,7	52,8	0,6	2,8	5,2	
West	14,4	28,7	26,0	22,1	8,8	17,7	33,5	21,3	15,9	11,6	21,2	31,5	20,6	15,8	10,9	20,5	34,0	17,9	17,9	9,6	21,4	32,4	17,9	18,6	9,7	12,6	35,1	16,6	18,5	17,2	
Mitte	20,0	31,0	7,4	20,2	21,5	21,7	31,8	7,3	19,1	20,0	22,0	30,7	5,3	16,7	25,4	21,0	28,6	9,3	23,4	17,6	22,5	31,4	6,0	23,4	16,8	25,2	29,0	6,6	20,4	18,8	
Ost	0,0	0,8	0,0	5,6	93,5	2,7	0,0	0,0	5,3	92,0	1,9	0,9	0,0	3,7	93,5	2,0	0,0	1,0	1,0	96,0	1,9	1,9	0,9	0,9	94,3	0,0	2,1	0,0	0,0	97,9	



6. Schulentwicklung - Grundschulen





6.1 Gehlsdorfer Grundschule

1. Allgemeine Angaben zur Schule und zur Schulstruktur



Schulgebäude



Außenanlagen

Schulnummer **1001**

Dienststellennr. 75130343

Produkt 21102

WE 2010

Schulname **Gehlsdorfer Grundschule**

Träger Hansestadt Rostock

Schulart Grundschule

Jahrgänge 1-4

Schulsozialarbeiter 0 (Stand Schuljahr 2015/2016)

Ganztagsangebot nicht eingerichtet

Hauptstelle

Anschrift Presentinstraße 56a

PLZ Ort 18147 Rostock **Ortsteil** Gehlsdorf

Telefon 699276 **Fax** 6664522

www www.grundschule-gehlsdorf.de

E-Mail gehlsdorfer-gs@gmx.de

Nebenstellen keine

weitere Außenstellen keine



Kapazität	
ab Schuljahr	Gesamtkapazität
2010/2011	160
2011/2012	190
2012/2013	177
2013/2014	182
2014/2015	182
2015/2016	273
2016/2017	368

Zügigkeiten (Planungsgrößen)	
ab Schuljahr 2016/2017	
ab Klassenstufe 1	3
ab Klassenstufe 5	./.
ab Klassenstufe 7	./.
ab Klassenstufe 11	./.
<i>Ausbau auf 4-Zügigkeit ist möglich</i>	

Schulraumbestand		
Schuljahr 2015/2016		
	Hauptst.	Gesamt
AUR	9	9
FUR	4	4
KursR	./.	0



2. Baulicher Zustand der Gebäude und Außenanlagen sowie bauliche Erfordernisse

Hauptstelle Pressentinstraße 82

Bezeichnung	Hauptgebäude	Außenanlagen
	Schulgebäude	Außenanlagen
Baujahr	1960	
Bauweise	kein Typenbau	./.
Sanierungszust.	saniert	unsaniert
Barrierefrei	ja	./.

Bauliche Erfordernisse unter Berücksichtigung von notwendigen Schulraumbedarfen

Hauptstelle

Das Schulgebäude der Gehlsdorfer Grundschule ist in den vergangenen Jahren in mehreren Bauabschnitten vollständig saniert worden. Als abschließende Baumaßnahme an diesem Schulstandort erfolgt gegenwärtig eine komplette Neugestaltung der Freianlagen der Schule. Dabei werden sowohl die sportlichen Funktionen zur Absicherung des Schulsports im Außenbereich der Schule als auch das Angebot an Spielgeräten auf dem Pausenhof der Schule erweitert.



3.1 Bisherige Schulentwicklung

zum Schuljahr	Entwicklung	Bemerkung
1781	Eröffnung	Grundschule, Standort Fährstraße
1848	Standortwechsel	in ein Bauernhaus
1903	Standortwechsel	am Kirchenplatz
1960/1961	Schulartänderung	1. Polytechnische Oberschule "Willi Schröder" am Standort Pressentinstraße 82
1991/1992	Schulartänderung	gem. Schulgesetz zu Realschule mit Grundschulteil (6001)
2000/2001	Namensänderung	Gehlsdorfer Realschule und Grundschule (6001)
2004/2005	Schulartänderung	von Realschule mit Grundschule Gehlsdorf (6001) zur Grundschule Gehlsdorf (1001)
2004/2005	Namensänderung	Gehlsdorfer Grundschule

3.2 vorgesehene Schulentwicklung

ab Schuljahr 2016/2017

Erhöhung der Zügigkeit auf 3-Zügigkeit

4. Inhaltliche Ausgestaltung

Beschluss des Schulprogramms Jahr 2008

Kurzbeschreibung

Die Grundschule in Gehlsdorf befindet sich seit 1960 im Schulgebäude der Pressentinstraße. In der Schule werden aktuell 184 Schüler in 9 Klassen unterrichtet. Zudem ist seit 2007 ein Hortangebot durch den "Kindervilla Cords" e.V. gegeben.

Das pädagogische Konzept der Schule basiert auf dem Leitgedanken der "Bewegten Schule". Für die Persönlichkeitsentwicklung, sowie eine gesunde geistige und körperliche Entwicklung ist Bewegung eine entscheidende Grundlage. Körperliches Begreifen setzt Neugier und Wissen in Aktivität um. Abstrakte Lerninhalte werden "begreifbar", "erfassbar" und damit nachvollziehbar gemacht. Kognitive und sensomotorische Belastung wechseln einander ab. Spielekisten, tägliche Bewegungszeit, Arbeitsgemeinschaften, Sport- und Gesundheitstage runden das Schulprofil ab.

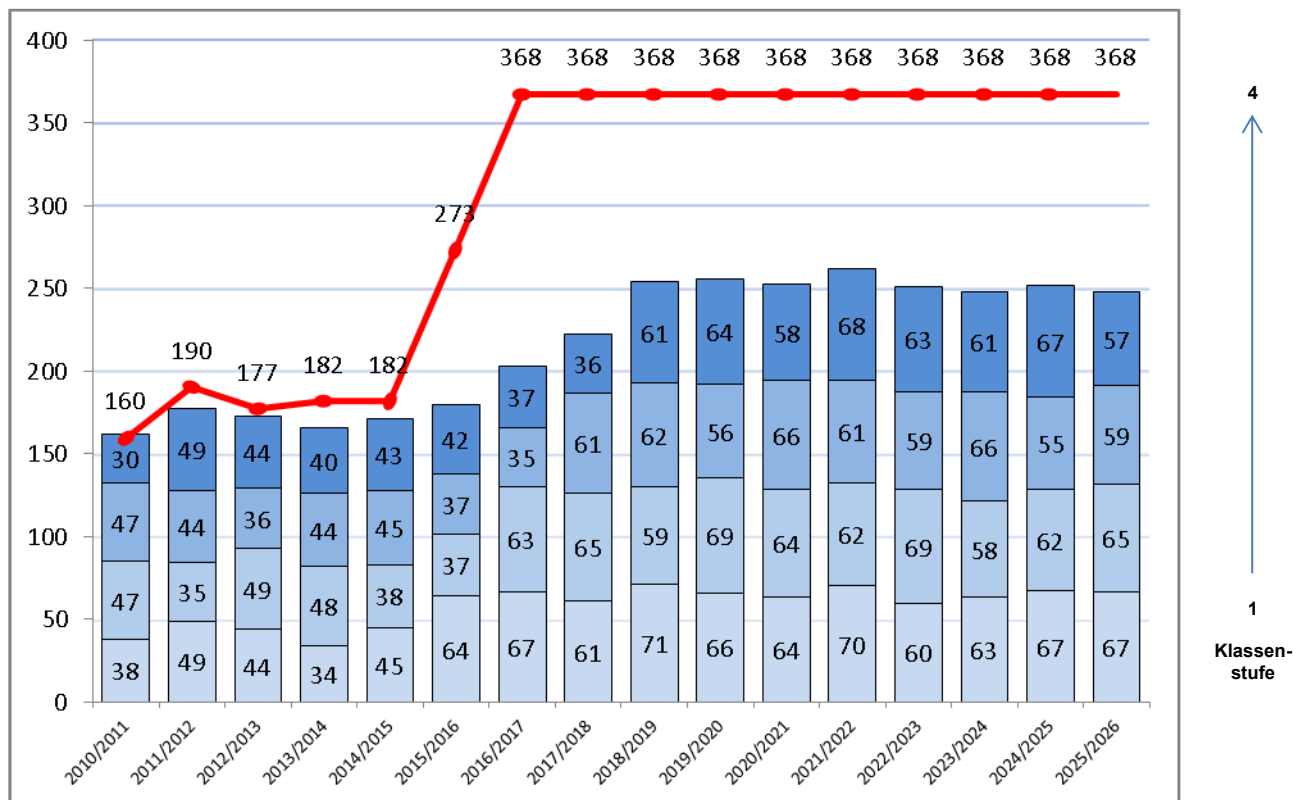
schulische Angebote

Abschlüsse	./.
Fremdsprachen	Englisch in Klasse 3 und 4
Sonstiges	- Leichtathletik, Basketball, Instrumentenunterricht durch eine Musikschule - JeKi-Projekt - zusätzl. Unterrichtsstunde für Klasse 1 (Musikpädagogik) und Klasse 2-4 (Instrumentenunterricht)



5. Entwicklung der Schüleranzahlen für den Zeitraum 2010/11 bis 2015/16 als Bestand und 2016/17 bis 2025/26 als Prognose

a. – insgesamt –



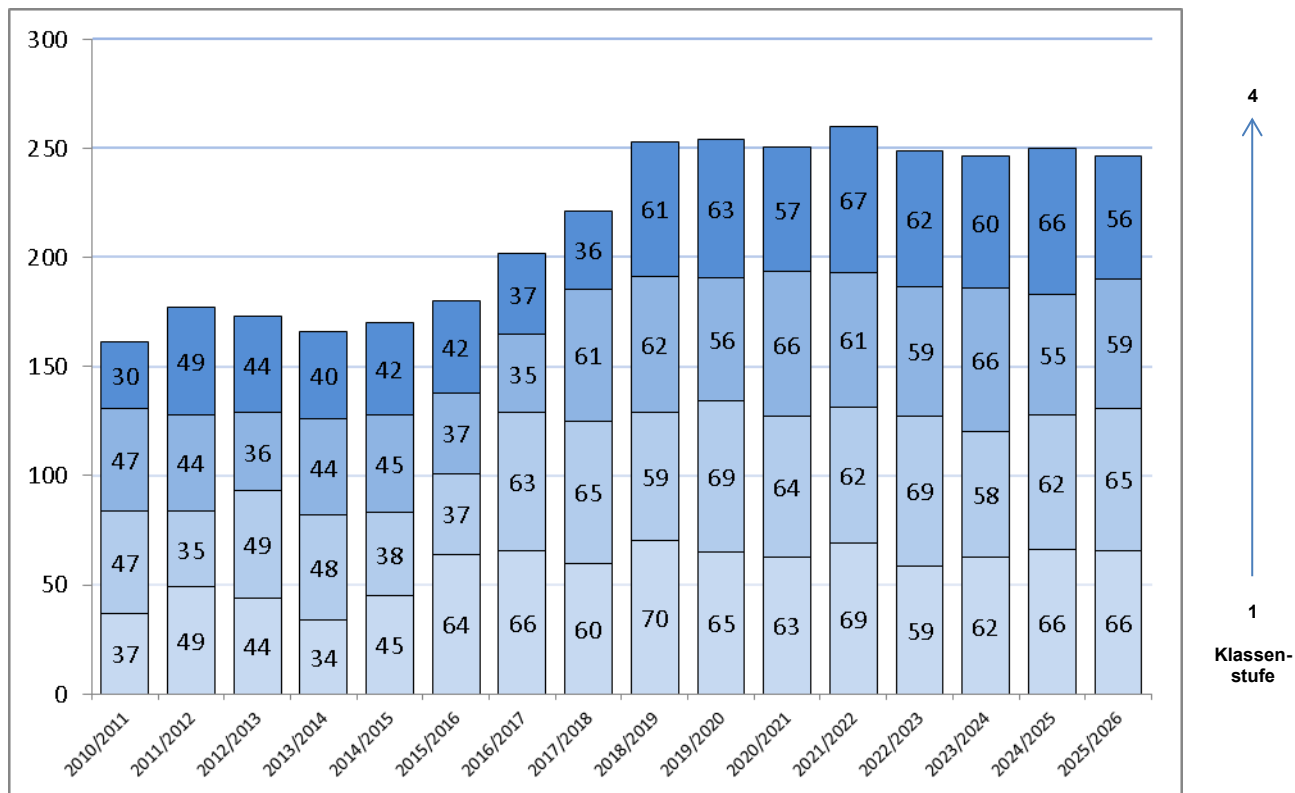
KlSt	Bestand →					Geburten →						Prognose →				
	2010/2011	2011/2012	2012/2013	2013/2014	2014/2015	2015/2016	2016/2017	2017/2018	2018/2019	2019/2020	2020/2021	2021/2022	2022/2023	2023/2024	2024/2025	2025/2026
1	38	49	44	34	45	64	67	61	71	66	64	70	60	63	67	67
2	47	35	49	48	38	37	63	65	59	69	64	62	69	58	62	65
3	47	44	36	44	45	37	35	61	62	56	66	61	59	66	55	59
4	30	49	44	40	43	42	37	36	61	64	58	68	63	61	67	57
gesamt	162	177	173	166	171	180	203	222	254	256	253	262	251	248	252	248

Zügigkeiten

KlSt	2010/2011	2011/2012	2012/2013	2013/2014	2014/2015	2015/2016	2016/2017	2017/2018	2018/2019	2019/2020	2020/2021	2021/2022	2022/2023	2023/2024	2024/2025	2025/2026
1	2	2	2	2	2	3	3	3	3	3	3	3	3	3	3	3
2	2	2	2	2	2	2	3	3	3	3	3	3	3	3	3	3
3	2	2	2	2	2	2	2	3	3	3	3	3	3	3	3	3
4	2	2	2	2	2	2	2	2	3	3	3	3	3	3	3	3
gesamt	8	8	8	8	8	9	10	11	12	12	12	12	12	12	12	12



b. – mit Hauptwohnsitz in der Hansestadt Rostock –



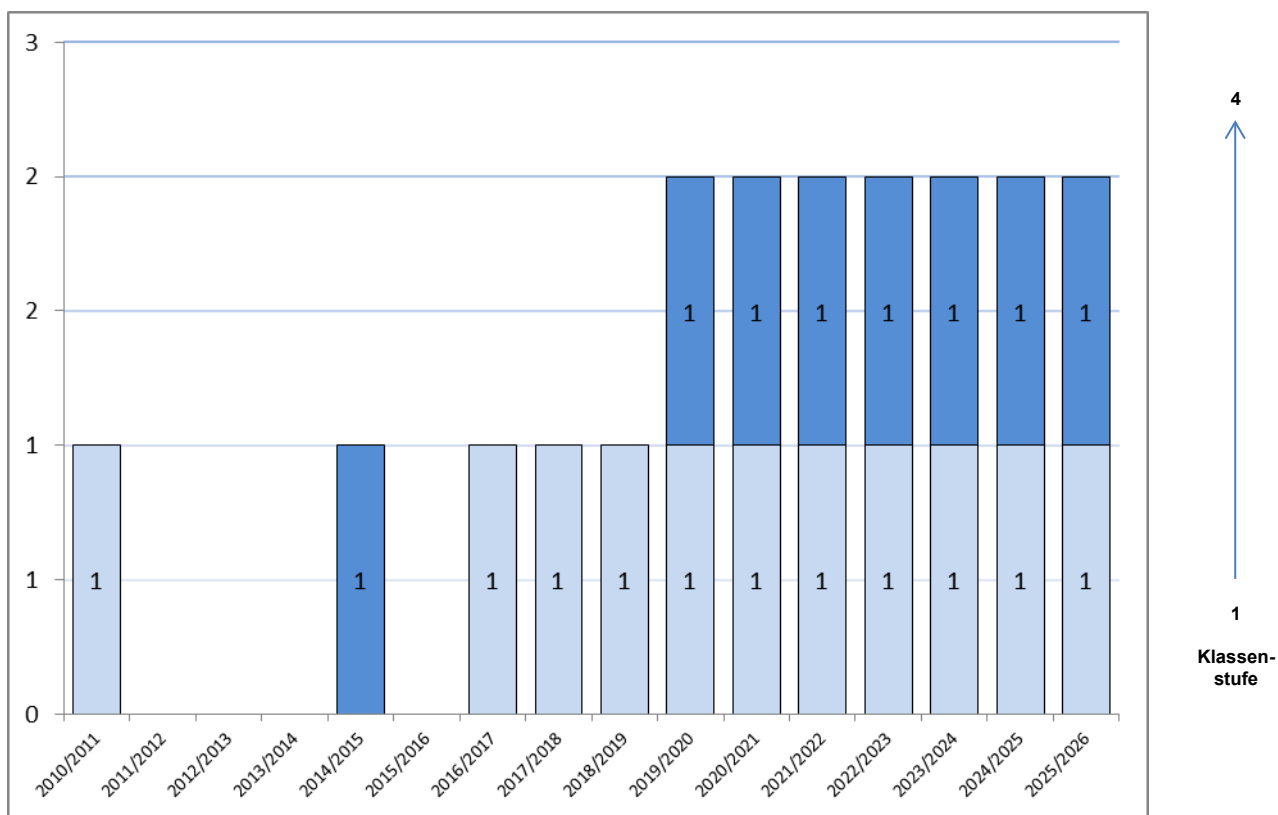
KlSt	Bestand →							Geburten →					Prognose →			
	2010/2011	2011/2012	2012/2013	2013/2014	2014/2015	2015/2016	2016/2017	2017/2018	2018/2019	2019/2020	2020/2021	2021/2022	2022/2023	2023/2024	2024/2025	2025/2026
1	37	49	44	34	45	64	66	60	70	65	63	69	59	62	66	66
2	47	35	49	48	38	37	63	65	59	69	64	62	69	58	62	65
3	47	44	36	44	45	37	35	61	62	56	66	61	59	66	55	59
4	30	49	44	40	42	42	37	36	61	63	57	67	62	60	66	56
gesamt	161	177	173	166	170	180	202	221	253	254	251	260	249	246	250	246

Herkunft der Schüler im Zeitraum 2010/2011 – 2015/2016 nach Stadtbereichen

Stadtbereich	2010/2011	2011/2012	2012/2013	2013/2014	2014/2015	2015/2016
Brinckmansdorf	1	0	1	0	0	0
Rostock-Ost	12	12	8	17	12	12
Toitenwinkel	25	32	36	32	37	31
Gehlsdorf	90	101	101	91	102	115
Dierkow-Neu	18	17	15	11	6	11
Dierkow-Ost	4	3	3	6	4	7
Dierkow-West	11	12	9	9	9	4
gesamt:	161	177	173	166	170	180



c. – mit Hauptwohnsitz außerhalb der Hansestadt Rostock –



KlSt	Bestand →							Geburten →					Prognose →				
	2010/2011	2011/2012	2012/2013	2013/2014	2014/2015	2015/2016	2016/2017	2017/2018	2018/2019	2019/2020	2020/2021	2021/2022	2022/2023	2023/2024	2024/2025	2025/2026	
1	1	0	0	0	0	0	1	1	1	1	1	1	1	1	1	1	
2	0	0	0	0	0	0	0	0	0	0	0	0	0	0	0	0	
3	0	0	0	0	0	0	0	0	0	0	0	0	0	0	0	0	
4	0	0	0	0	1	0	0	0	0	1	1	1	1	1	1	1	
gesamt	1	0	0	0	1	0	1	1	1	2	2	2	2	2	2	2	

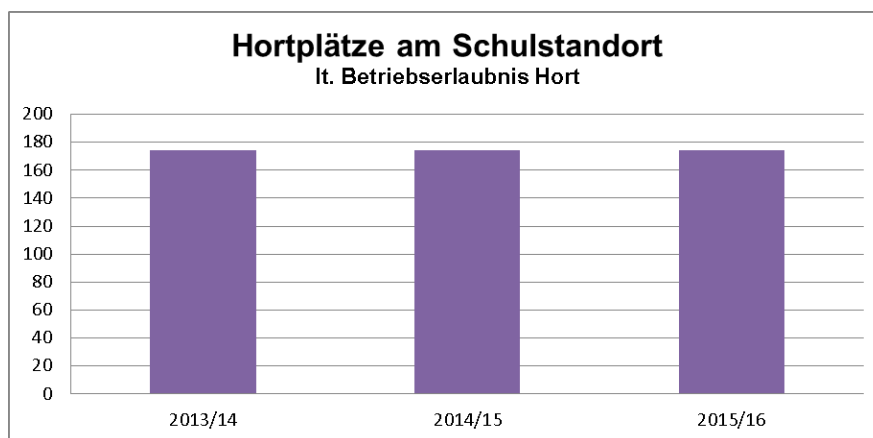
Herkunft der Schüler im Zeitraum 2010/2011 – 2015/2016 nach Gemeinden

Gemeinde	2010/2011	2011/2012	2012/2013	2013/2014	2014/2015	2015/2016
Lambrechtshagen	0	0	0	0	1	0
Mönchhagen	1	0	0	0	0	0
gesamt:	1	0	0	0	1	0

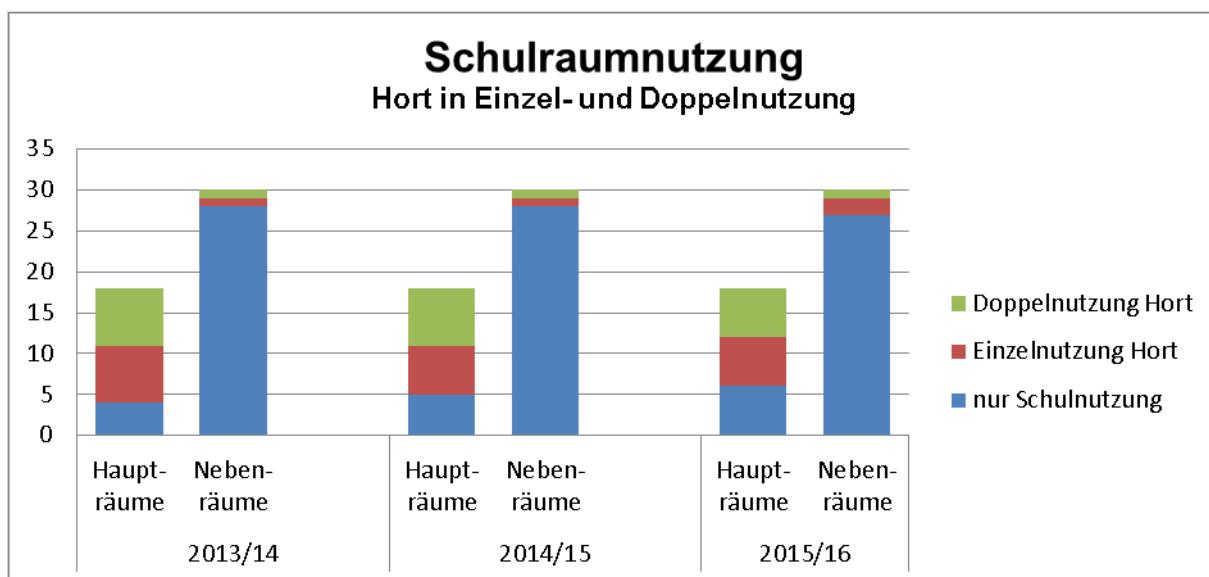


6. Entwicklung der Hortnutzung für den Zeitraum 2013/14 bis 2015/16

Die nachfolgend dargestellten Hortplätze beinhalten nur die Hortplätze, die am Schulstandort zur Verfügung stehen und geben keine Auskunft über die Gesamtanzahl der Hortplätze im Ortsamtsbereich.



	2013/2014	2014/2015	2015/2016
Anzahl Hortplätze	174	174	174



	2013/14		2014/15		2015/16	
	Haupt-räume	Neben-räume	Haupt-räume	Neben-räume	Haupt-räume	Neben-räume
nur Schulnutzung	4	28	5	28	6	27
Einzelnutzung Hort	7	1	6	1	6	2
Doppelnutzung Hort	7	1	7	1	6	1



6.2 Grundschule "Heinrich Heine"

1. Allgemeine Angaben zur Schule und zur Schulstruktur



Schulgebäude



Nebengebäude

Schulnummer **1111** Dienststellennr. 75130301 Produkt 21103 WE 2031

Schulname **Grundschule "Heinrich Heine"**

Träger Hansestadt Rostock
Schulart Grundschule
Jahrgänge 1-4
Schulsozialarbeiter 0 (*Stand Schuljahr 2015/2016*)
Ganztagsangebot nicht eingerichtet

Hauptstelle

Anschrift Heinrich-Heine-Straße 3
PLZ Ort 18119 Rostock **Ortsteil** Warnemünde **www** www.gs-heinrich-heine-warnemuende.de
Telefon 52607 / 3755642 **Fax** 3755641 **E-Mail** grs.heine@t-online.de

Nebenstellen keine

weitere Außenstellen keine



Kapazität	
ab Schuljahr	Gesamtkapazität
2010/2011	200
2011/2012	230
2012/2013	220
2013/2014	225
2014/2015	225
2015/2016	225
2016/2017	225
2017/2018	230

Zügigkeiten (Planungsgrößen)	
ab Schuljahr 2016/2017	
ab Klassenstufe 1	2
ab Klassenstufe 5	./.
ab Klassenstufe 7	./.
ab Klassenstufe 11	./.

Schulraumbestand		
Schuljahr 2015/2016		
	Hauptst.	Gesamt
AUR	10	10
FUR	3	3
KursR	1	1



2. Baulicher Zustand der Gebäude und Außenanlagen sowie bauliche Erfordernisse

Hauptstelle Heinrich-Heine-Straße 3

Bezeichnung	Hauptgebäude	Nebengebäude	Außenanlagen
	Schulgebäude	Nebengebäude	Außenanlagen
Baujahr	1881	1965	
Bauweise	kein Typenbau	kein Typenbau	kein Typenbau
Sanierungszust.	unsaniert	unsaniert	teilsaniert
Barrierefrei	nein	nein	./.

Bauliche Erfordernisse unter Berücksichtigung von notwendigen Schulraumbedarfen

Hauptstelle

Das Schulgebäude und dessen Nebengebäude incl. des Schulhofes sind dringend sanierungsbedürftig. Daher wurde im Oktober 2013 ein Raumprogramm erstellt. Derzeit befindet sich dieser Prozess in der Planungsphase im Rahmen der Erstellung einer Studie. In diesem Zusammenhang soll die Sanierungsfähigkeit der Bestandsgebäude überprüft bzw. Alternativen für ein Schulneubau geprüft werden.



3.1 Bisherige Schulentwicklung

zum Schuljahr	Entwicklung	Bemerkung
1881	Eröffnung	
1965/1966	Schulartänderung	32. Oberschule "Heinrich Heine"
1991/1992	Schulartänderung	gem. Schulgesetz zur Grundschule "Heinrich Heine"

3.2 vorgesehene Schulentwicklung

ab Schuljahr

Sanierung des Bestandsgebäudes inklusive der Außenanlagen im Prognosezeitraum

4. Inhaltliche Ausgestaltung

Beschluss des Schulprogramms Jahr 2008

Kurzbeschreibung

Die Grundschule Heinrich Heine befindet sich im Stadtteil Warnemünde der Hansestadt Rostock.

Sie ist eine zweizügige Grundschule mit dem Ziel jedes Schulkind seinen individuellen Möglichkeiten, Interessen und Begabungen entsprechend beim Lernen zu begleiten. Der individuellen Förderung gilt besonderes Augenmerk. Beispielsweise werden mathematisch, musisch, künstlerisch begabte und auch Schüler mit Lernschwierigkeiten gezielt gefördert.

Der Schulchor probt wöchentlich. Mit seinen Auftritten gestaltet dieser Schulprogramme und Veranstaltungen im Wohngebiet. Eine enge Zusammenarbeit pflegt die Schule mit der Universität Rostock bei der Ausbildung der Lehramtsstudenten.

Um den Schulanfängern den Eintritt in die Schule zu erleichtern, wird intensiv mit den örtlichen Kindergärten zusammengearbeitet und zu schulischen Höhepunkten die Vorschulkinder der Einrichtungen in die Grundschule eingeladen.

Erfahrungsgemäß ist erfolgreiches Lernen nur möglich, wenn sich das Kind an der Schule wohl fühlt. Gemeinsam mit den Eltern und dem sehr aktiven Schulverein bemüht sich die Schule, ein Klima der Offenheit, der Toleranz und des freundschaftlichen Miteinanders zu schaffen.

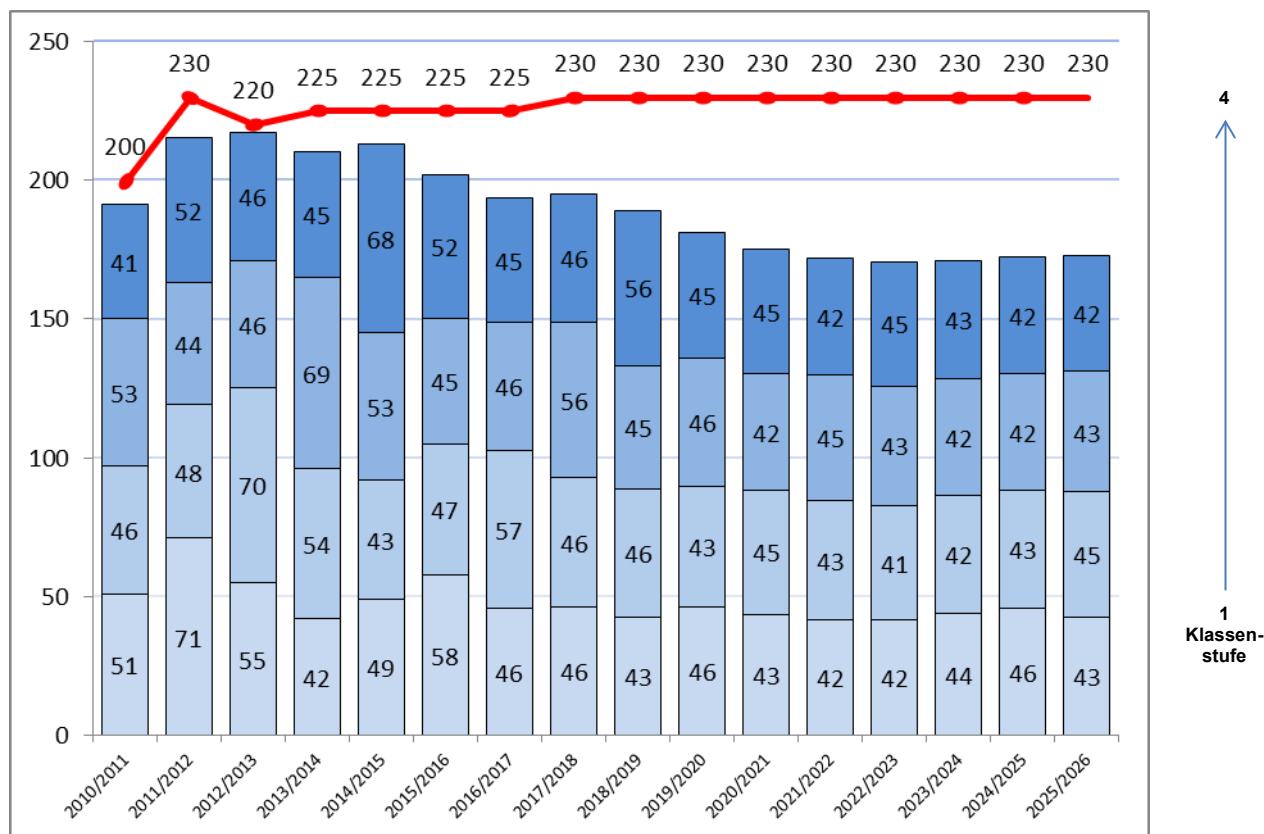
schulische Angebote

Abschlüsse	./.
Fremdsprachen	- Jahrgangsstufe 1 und 2 Begegnungsunterricht 1 Stunde/Woche - ab Jahrgangsstufe 3 mit je 3 Unterrichtsstunden/Woche Englisch
Sonstiges	- Mittagessen in der Schule - Hort im Schulgebäude - Computerstunde in Klasse 4 - Individuelle Beratung über den Schulleiter



5. Entwicklung der Schüleranzahlen für den Zeitraum 2010/11 bis 2015/16 als Bestand und 2016/17 bis 2025/26 als Prognose

a. – insgesamt –



Bestand →

Geburten →

Prognose →

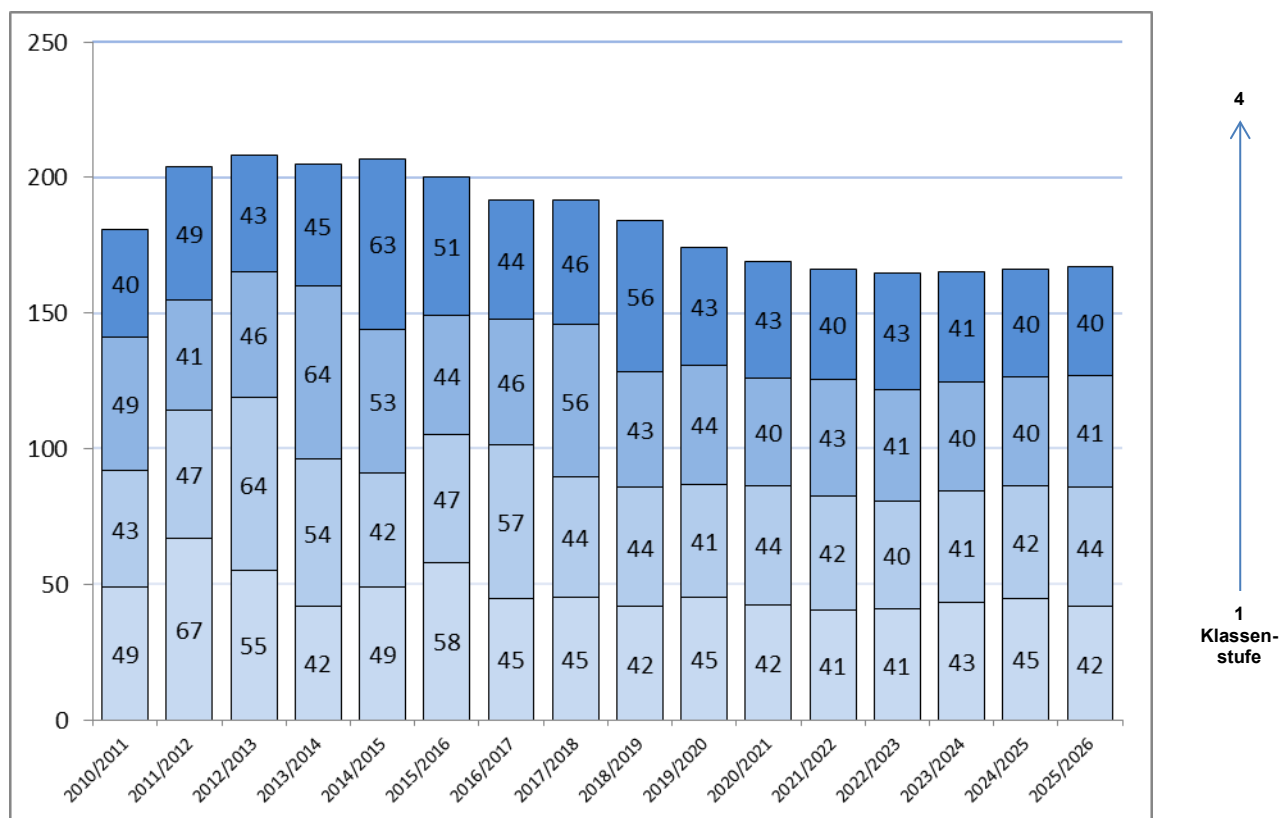
KlSt	2010/2011	2011/2012	2012/2013	2013/2014	2014/2015	2015/2016	2016/2017	2017/2018	2018/2019	2019/2020	2020/2021	2021/2022	2022/2023	2023/2024	2024/2025	2025/2026
1	51	71	55	42	49	58	46	46	43	46	43	42	42	44	46	43
2	46	48	70	54	43	47	57	46	46	43	45	43	41	42	43	45
3	53	44	46	69	53	45	46	56	45	46	42	45	43	42	42	43
4	41	52	46	45	68	52	45	46	56	45	45	42	45	43	42	42
gesamt	191	215	217	210	213	202	193	195	189	181	175	172	171	171	172	173

Zügigkeiten

KlSt	2010/2011	2011/2012	2012/2013	2013/2014	2014/2015	2015/2016	2016/2017	2017/2018	2018/2019	2019/2020	2020/2021	2021/2022	2022/2023	2023/2024	2024/2025	2025/2026
1	2	3	2	2	2	3	2	2	2	2	2	2	2	2	2	2
2	2	2	3	2	2	2	3	2	2	2	2	2	2	2	2	2
3	2	2	2	3	2	2	2	3	2	2	2	2	2	2	2	2
4	2	2	2	2	3	2	2	2	3	2	2	2	2	2	2	2
gesamt	8	9	9	9	9	9	9	9	9	8	8	8	8	8	8	8



b. – mit Hauptwohnsitz in der Hansestadt Rostock –



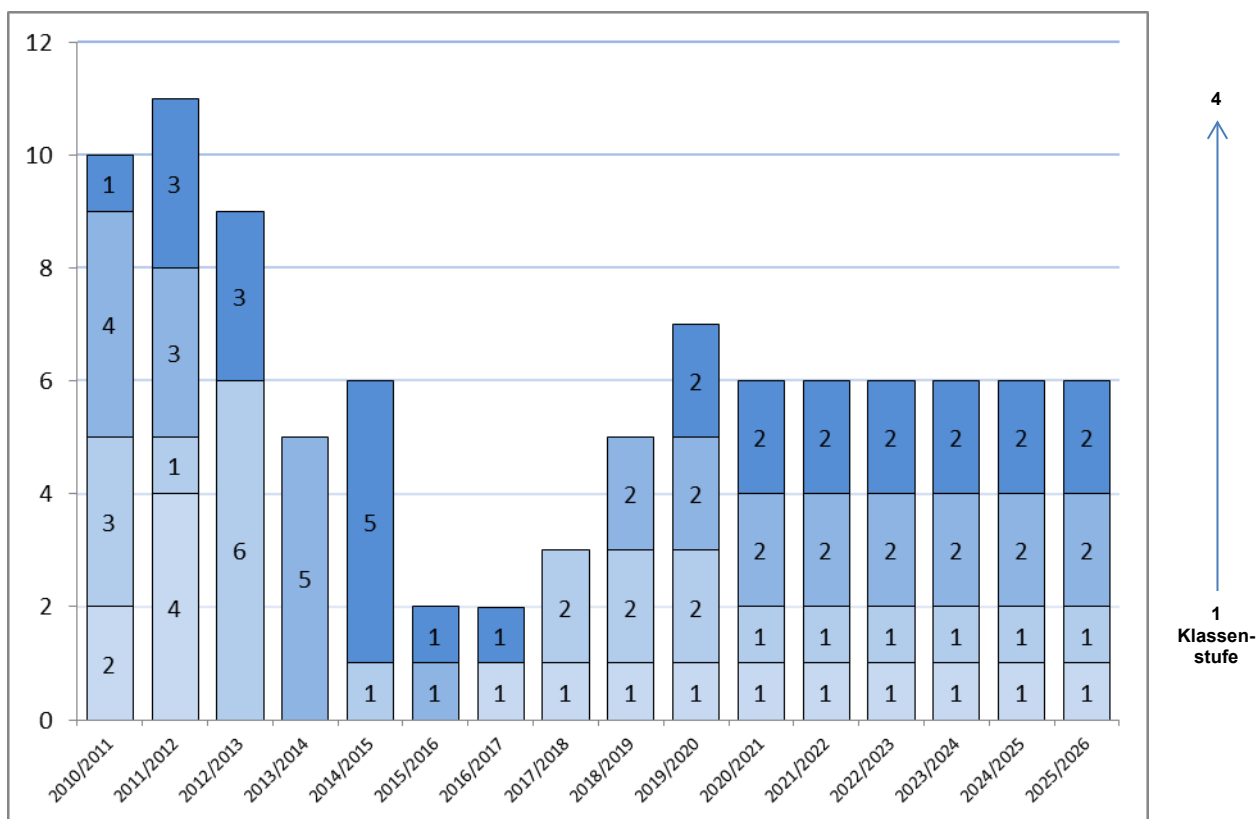
KlSt	Bestand →							Geburten →					Prognose →			
	2010/2011	2011/2012	2012/2013	2013/2014	2014/2015	2015/2016	2016/2017	2017/2018	2018/2019	2019/2020	2020/2021	2021/2022	2022/2023	2023/2024	2024/2025	2025/2026
1	49	67	55	42	49	58	45	45	42	45	42	41	41	43	45	42
2	43	47	64	54	42	47	57	44	44	41	44	42	40	41	42	44
3	49	41	46	64	53	44	46	56	43	44	40	43	41	40	40	41
4	40	49	43	45	63	51	44	46	56	43	43	40	43	41	40	40
gesamt	181	204	208	205	207	200	191	192	184	174	169	166	165	165	166	167

Herkunft der Schüler im Zeitraum 2010/2011 – 2015/2016 nach Stadtteilen

Stadtteil	2010/2011	2011/2012	2012/2013	2013/2014	2014/2015	2015/2016
Warnemünde	132	151	156	159	166	153
Rostock-Heide	12	11	18	14	17	18
Groß Klein	8	15	12	12	10	9
Scharl	1	1	1	0	1	3
Lichtenhagen	23	22	18	17	12	17
Lütten Klein	2	3	3	3	1	0
Evershagen	1	0	0	0	0	0
Gartenstadt/Stadtweide	1	0	0	0	0	0
Brinckmansdorf	1	1	0	0	0	0
gesamt:	181	204	208	205	207	200



c. – mit Hauptwohnsitz außerhalb der Hansestadt Rostock –



KlSt	Bestand →							Geburten →					Prognose →				
	2010/2011	2011/2012	2012/2013	2013/2014	2014/2015	2015/2016	2016/2017	2017/2018	2018/2019	2019/2020	2020/2021	2021/2022	2022/2023	2023/2024	2024/2025	2025/2026	
1	2	4	0	0	0	0	1	1	1	1	1	1	1	1	1	1	
2	3	1	6	0	1	0	0	2	2	2	1	1	1	1	1	1	
3	4	3	0	5	0	1	0	0	2	2	2	2	2	2	2	2	
4	1	3	3	0	5	1	1	0	0	2	2	2	2	2	2	2	
gesamt	10	11	9	5	6	2	2	3	5	7	6	6	6	6	6	6	

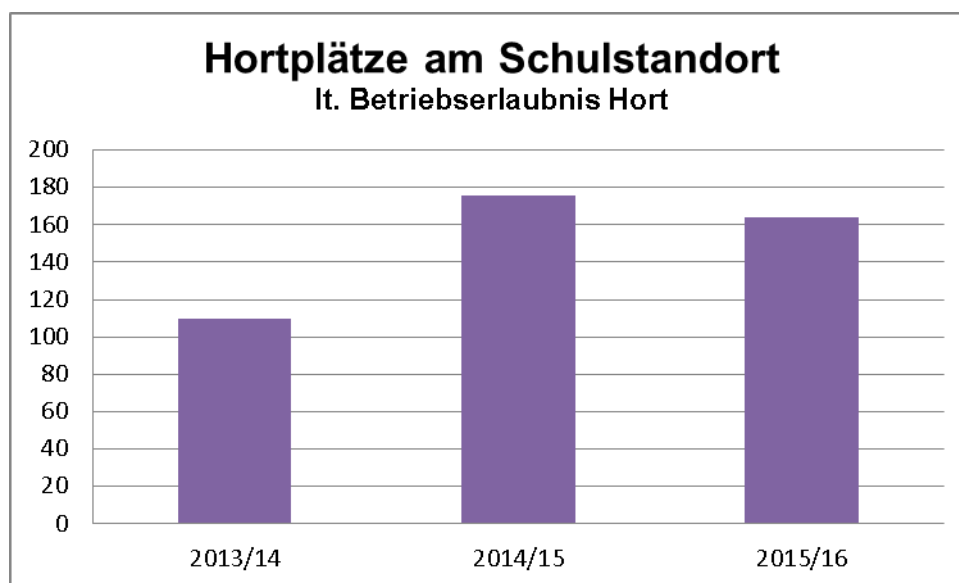
Herkunft der Schüler im Zeitraum 2010/2011 – 2015/2016 nach Gemeinden

Gemeinde	2010/2011	2011/2012	2012/2013	2013/2014	2014/2015	2015/2016
Admannshagen-Bargeshagen	1	1	1	1	1	0
Blankenhagen	0	1	1	1	1	0
Dummerstorf	0	1	1	1	1	0
Elmenhorst/Lichtenhagen	2	3	2	1	1	0
Kritzmow	1	0	0	0	0	0
Laage, Stadt	0	0	1	0	0	0
Lambrechtshagen	1	0	0	0	0	0
Nienhagen	5	5	3	1	2	2
gesamt:	10	11	9	5	6	2

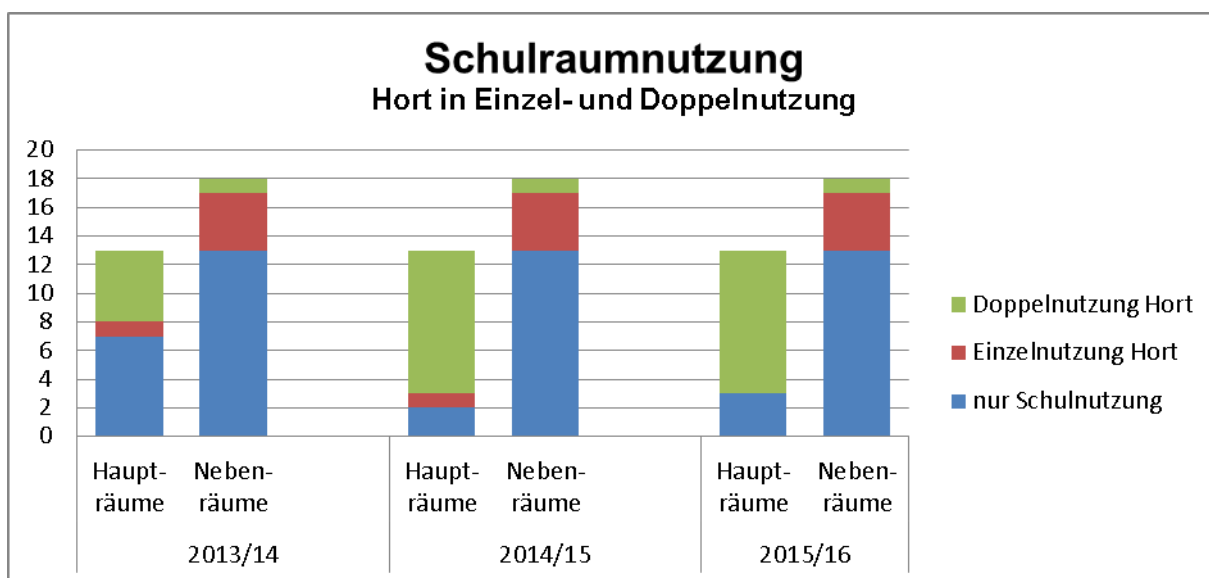


6. Entwicklung der Hortnutzung für den Zeitraum 2013/14 bis 2015/16

Die nachfolgend dargestellten Hortplätze beinhalten nur die Hortplätze, die am Schulstandort zur Verfügung stehen und geben keine Auskunft über die Gesamtanzahl der Hortplätze im Ortsamtsbereich.



	2013/2014	2014/2015	2015/2016
Anzahl Hortplätze	110	176	164



	2013/14		2014/15		2015/16	
	Haupt-räume	Neben-räume	Haupt-räume	Neben-räume	Haupt-räume	Neben-räume
nur Schulnutzung	7	13	2	13	3	13
Einzelnutzung Hort	1	4	1	4	0	4
Doppelnutzung Hort	5	1	10	1	10	1



6.3 Grundschule "Rudolf Tarnow"

1. Allgemeine Angaben zur Schule und zur Schulstruktur



Schulgebäude



Außenanlagen

Schulnummer **1211** Dienststellennr. 75130327 Produkt 21104 WE 2037

Schulname **Grundschule "Rudolf Tarnow"**

Träger Hansestadt Rostock
Schulart Grundschule
Jahrgänge 1-4
Schulsozialarbeiter 1 (*Stand Schuljahr 2015/2016*)
Ganztagsangebot nicht eingerichtet

Hauptstelle

Anschrift Ratzeburger Straße 9

PLZ Ort 18109 Rostock **Ortsteil** Lichtenhagen

Telefon 715101 **Fax** 4405810

www www.tarnowschule.de

E-Mail info@tarnowschule.de

Nebenstellen

weitere Außenstellen keine



Kapazität	
ab Schuljahr	Gesamtkapazität
2010/2011	360
2011/2012	310
2012/2013	295
2013/2014	336
2014/2015	360
2015/2016	467
2016/2017	542

Zügigkeiten (Planungsgrößen)	
ab Schuljahr 2016/2017	
ab Klassenstufe 1	4 + DFK 1 = 5
ab Klassenstufe 5	./.
ab Klassenstufe 7	./.
ab Klassenstufe 11	./.

Schulraumbestand		
Schuljahr 2015/2016		
	Hauptst.	Gesamt
AUR	19	19
FUR	3	3
KursR	3	3



2. Baulicher Zustand der Gebäude und Außenanlagen sowie bauliche Erfordernisse

Hauptstelle Ratzeburger Straße 9

Bezeichnung	Hauptgebäude	Außenanlagen
Baujahr	1974	
Bauweise	Typenbau 5 MP	./.
Sanierungszust.	saniert	saniert
Barrierefrei	ja	./.

Bauliche Erfordernisse unter Berücksichtigung von notwendigen Schulraumbedarfen

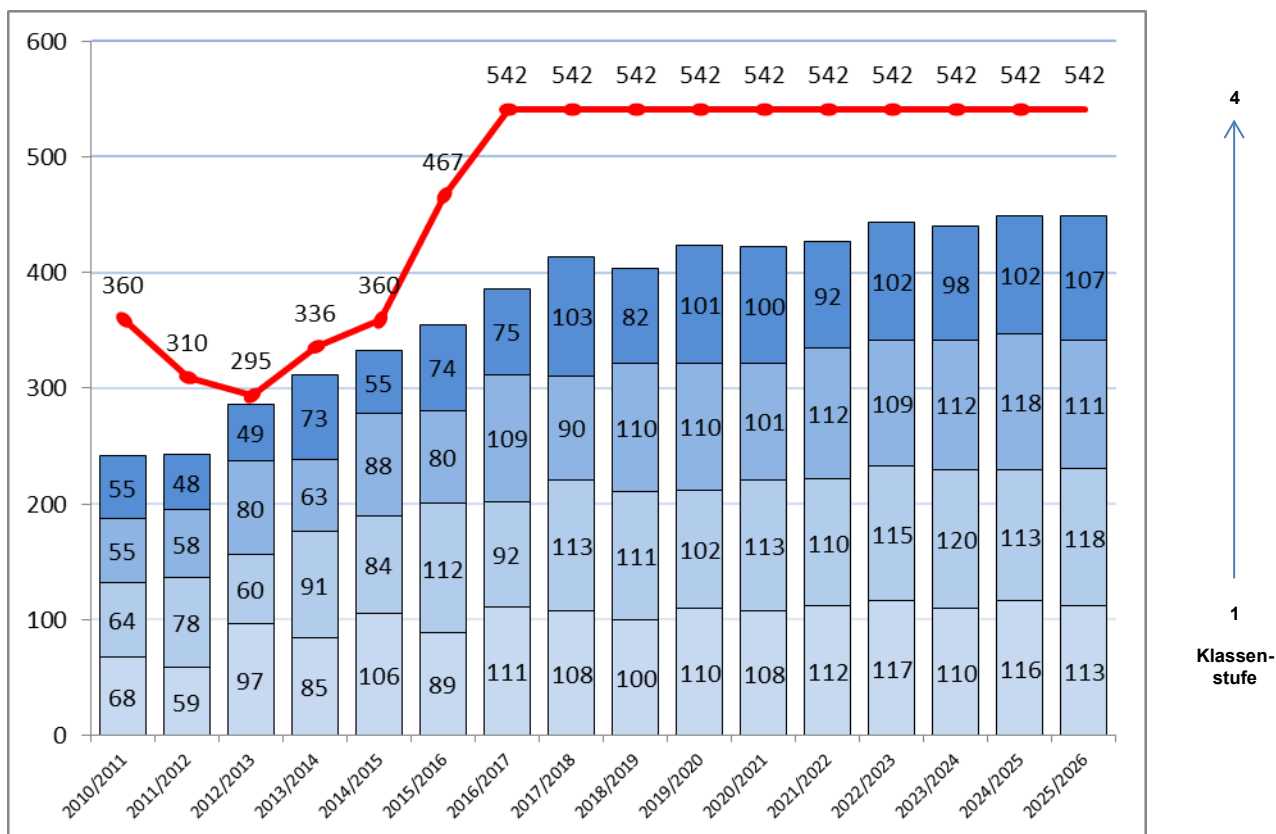
Hauptstelle

Das Schulgebäude und die Außenanlagen der Grundschule "Rudolf Tarnow" sind vollständig saniert. Neben den erforderlichen Instandhaltungsmaßnahmen sind mittelfristig keine Baumaßnahmen am Schulstandort vorgesehen.



5. Entwicklung der Schüleranzahlen für den Zeitraum 2010/11 bis 2015/16 als Bestand und 2016/17 bis 2025/26 als Prognose

a. – insgesamt –



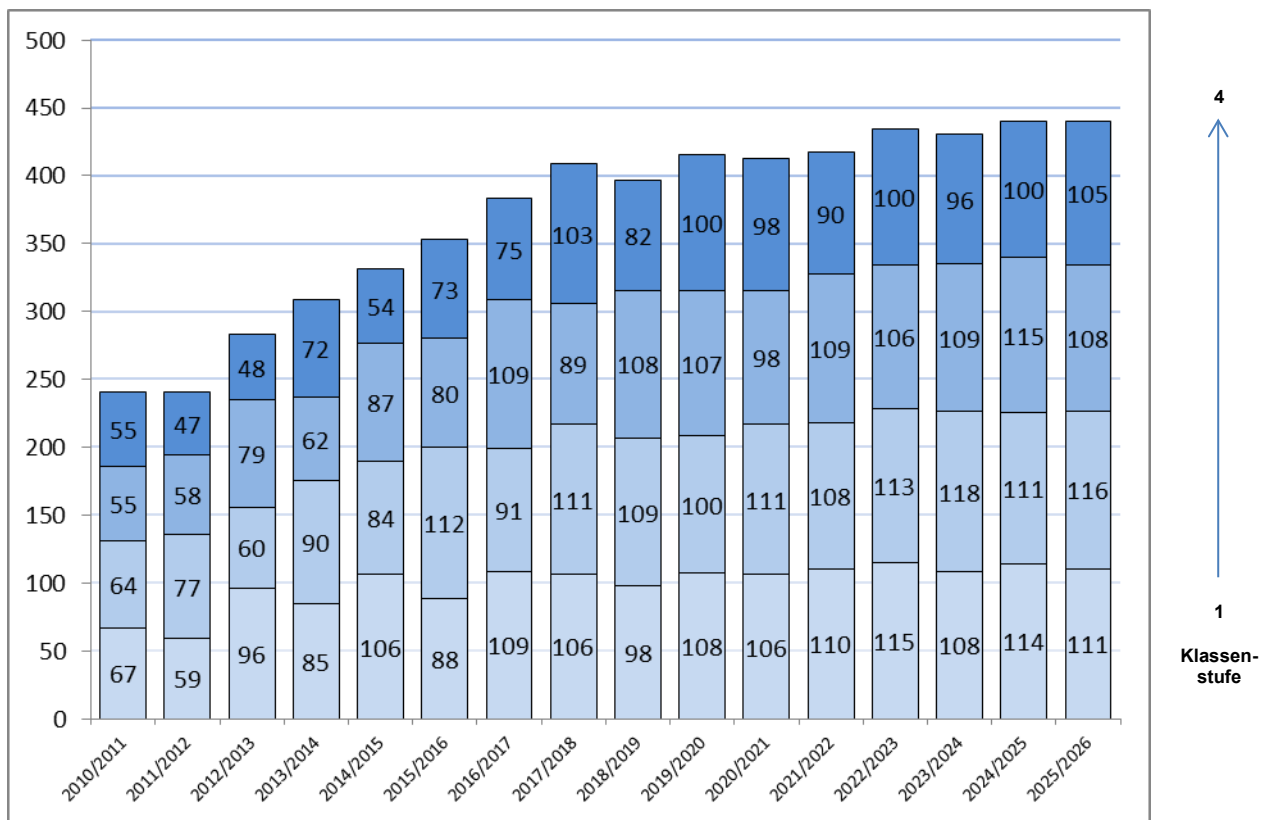
KlSt	Bestand →						Geburten →						Prognose →			
	2010/2011	2011/2012	2012/2013	2013/2014	2014/2015	2015/2016	2016/2017	2017/2018	2018/2019	2019/2020	2020/2021	2021/2022	2022/2023	2023/2024	2024/2025	2025/2026
1	68	59	97	85	106	89	111	108	100	110	108	112	117	110	116	113
2	64	78	60	91	84	112	92	113	111	102	113	110	115	120	113	118
3	55	58	80	63	88	80	109	90	110	110	101	112	109	112	118	111
4	55	48	49	73	55	74	75	103	82	101	100	92	102	98	102	107
gesamt	242	243	286	312	333	355	387	414	403	423	422	426	443	440	449	449

Zügigkeiten

KlSt	2010/2011	2011/2012	2012/2013	2013/2014	2014/2015	2015/2016	2016/2017	2017/2018	2018/2019	2019/2020	2020/2021	2021/2022	2022/2023	2023/2024	2024/2025	2025/2026
1	3	2	4	3	4	3	4	4	4	4	4	4	4	4	4	4
2	2	3	2	4	3	4	3	4	4	4	4	4	4	4	4	4
3	2	2	3	2	3	3	4	3	4	4	4	4	4	4	4	4
4	2	2	2	3	2	3	3	4	3	4	4	4	4	4	4	4
DFK 0	1	1	1	1	1	1	1	1	1	1	1	1	1	1	1	1
DFK 1	1	1	1	1	1	1	1	1	1	1	1	1	1	1	1	1
DFK 2	1	1	1	1	1	1	1	1	1	1	1	1	1	1	1	1
gesamt	12	12	14	15	15	16	17	18	18	19	19	19	19	19	19	19



b. – mit Hauptwohnsitz in der Hansestadt Rostock –



KlSt	Bestand →							Geburten →					Prognose →				
	2010/2011	2011/2012	2012/2013	2013/2014	2014/2015	2015/2016	2016/2017	2017/2018	2018/2019	2019/2020	2020/2021	2021/2022	2022/2023	2023/2024	2024/2025	2025/2026	
1	67	59	96	85	106	88	109	106	98	108	106	110	115	108	114	111	
2	64	77	60	90	84	112	91	111	109	100	111	108	113	118	111	116	
3	55	58	79	62	87	80	109	89	108	107	98	109	106	109	115	108	
4	55	47	48	72	54	73	75	103	82	100	98	90	100	96	100	105	
gesamt	241	241	283	309	331	353	383	409	397	415	413	417	435	431	440	440	

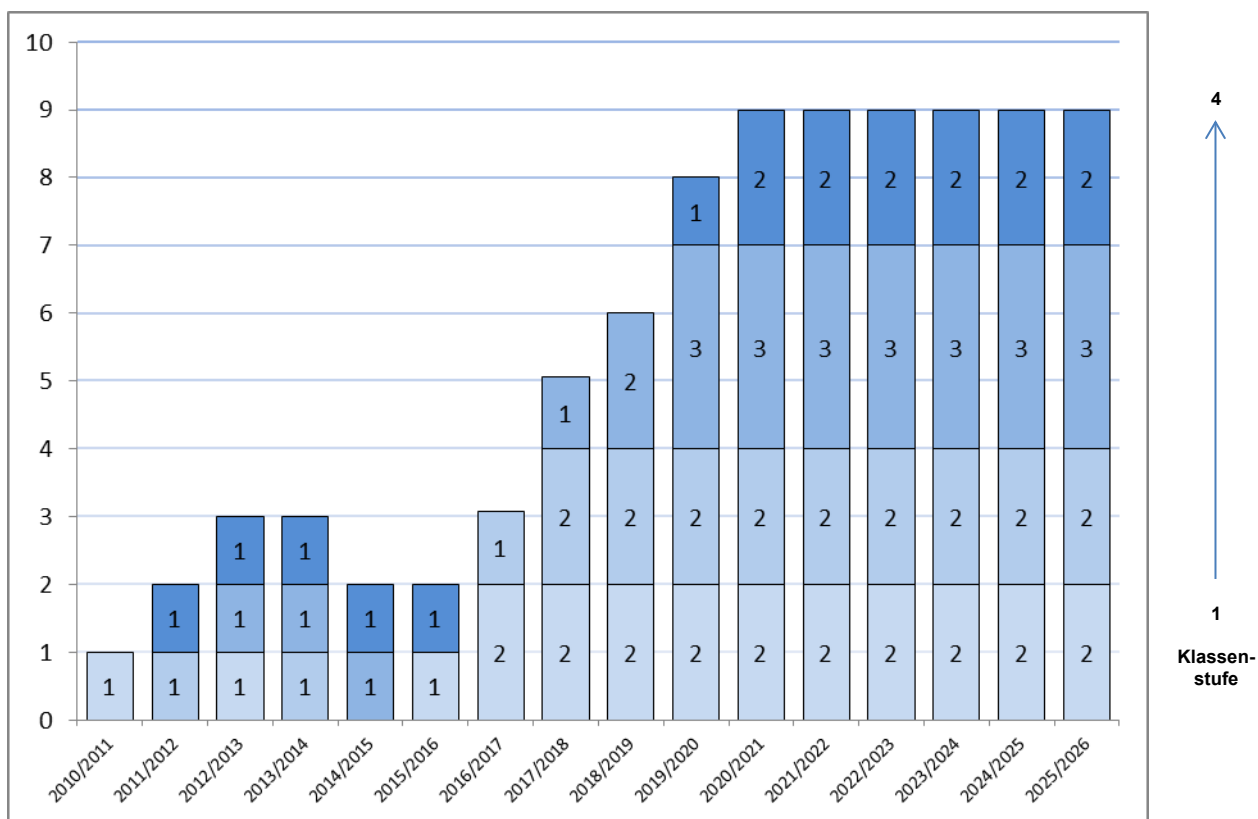
Herkunft der Schüler im Zeitraum 2010/2011 – 2015/2016 nach Stadtbereichen

Stadtbereich	2010/2011	2011/2012	2012/2013	2013/2014	2014/2015	2015/2016
Warnemünde	1	2	1	1	1	1
Groß Klein	1	2	9	11	9	11
Schmarl	0	2	5	4	2	1
Lichtenhagen	227	220	253	282	310	334
Lütten Klein	6	11	11	7	6	4
Evershagen	4	3	4	3	2	1

Stadtbereich	2010/2011	2011/2012	2012/2013	2013/2014	2014/2015	2015/2016
Hansaviertel	0	1	0	0	0	0
Kröpelinertor-Vorstadt	2	0	0	0	0	0
Stadtmitte	0	0	0	1	0	0
Südstadt	0	0	0	0	1	0
Dierkow-Neu	0	0	0	0	0	1
gesamt:	241	241	283	309	331	353



c. – mit Hauptwohnsitz außerhalb der Hansestadt Rostock –



KlSt	Bestand →						Geburten →						Prognose →			
	2010/2011	2011/2012	2012/2013	2013/2014	2014/2015	2015/2016	2016/2017	2017/2018	2018/2019	2019/2020	2020/2021	2021/2022	2022/2023	2023/2024	2024/2025	2025/2026
1	1	0	1	0	0	1	2	2	2	2	2	2	2	2	2	2
2	0	1	0	1	0	0	1	2	2	2	2	2	2	2	2	2
3	0	0	1	1	1	0	0	1	2	3	3	3	3	3	3	3
4	0	1	1	1	1	1	0	0	0	1	2	2	2	2	2	2
gesamt	1	2	3	3	2	2	3	5	6	8	9	9	9	9	9	9

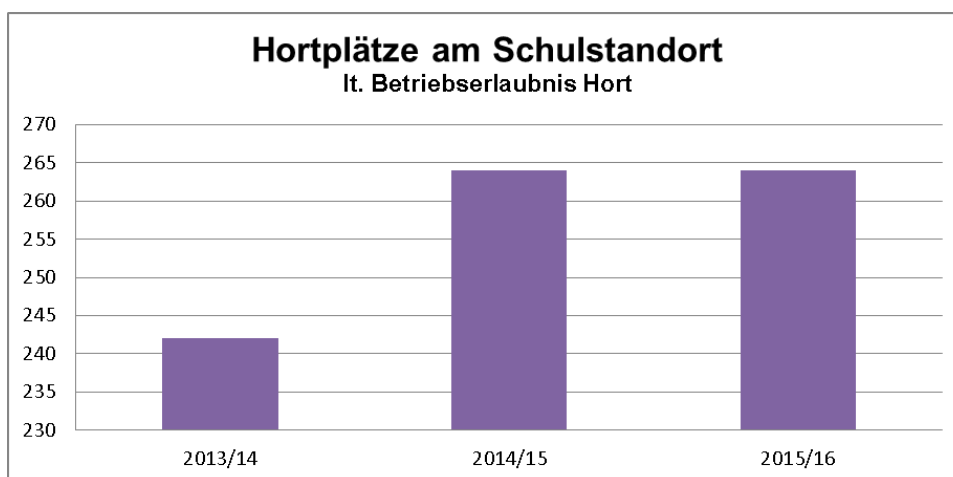
Herkunft der Schüler im Zeitraum 2010/2011 – 2015/2016 nach Gemeinden

Gemeinde	2010/2011	2011/2012	2012/2013	2013/2014	2014/2015	2015/2016
Admannshagen-Bargeshagen	1	1	2	2	2	1
Bürgerende-Rethwisch	0	0	0	1	0	0
Elmenhorst/Lichtenhagen	0	0	0	0	0	1
Jürgenshagen	0	1	0	0	0	0
Nienhagen	0	0	1	0	0	0
gesamt:	1	2	3	3	2	2

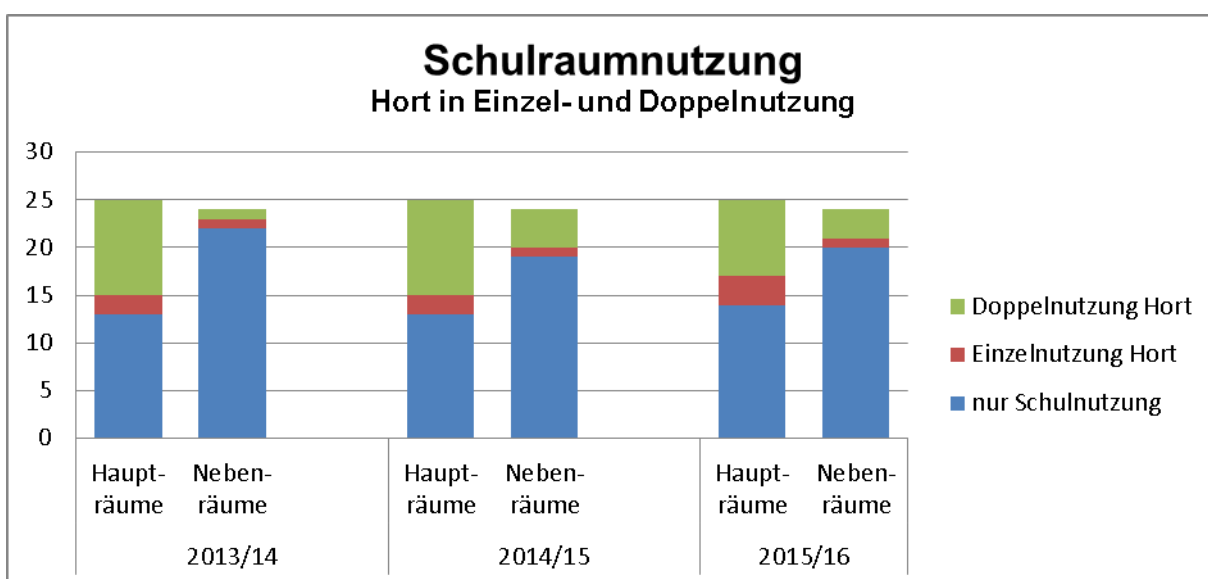


6. Entwicklung der Hortnutzung für den Zeitraum 2013/14 bis 2015/16

Die nachfolgend dargestellten Hortplätze beinhalten nur die Hortplätze, die am Schulstandort zur Verfügung stehen und geben keine Auskunft über die Gesamtanzahl der Hortplätze im Ortsamtsbereich.



	2013/2014	2014/2015	2015/2016
Anzahl Hortplätze	242	264	264



	2013/14		2014/15		2015/16	
	Haupt-räume	Neben-räume	Haupt-räume	Neben-räume	Haupt-räume	Neben-räume
nur Schulnutzung	13	22	13	19	14	20
Einzelnutzung Hort	2	1	2	1	3	1
Doppelnutzung Hort	10	1	10	4	8	3



6.4 Grundschule "Am Taklerring"

1. Allgemeine Angaben zur Schule und zur Schulstruktur



Schulgebäude



Außenanlagen

Schulnummer **1221**

Dienststellennr. 75130308

Produkt 21105

WE 2032

Schulname **Grundschule "Am Taklerring"**

Träger Hansestadt Rostock

Schulart Grundschule

Jahrgänge 1-4

Schulsozialarbeiter 1 (Stand Schuljahr 2015/2016)

Ganztagsangebot nicht eingerichtet

Hauptstelle

Anschrift Taklerring 44

PLZ Ort 18109 Rostock

Telefon 1201063

Ortsteil Groß Klein

Fax 1215518

www

E-Mail grundschule-taklerring-rostock@t-online.de

Nebenstellen keine

weitere Außenstellen keine



Kapazität	
ab Schuljahr	Gesamtkapazität
2010/2011	380
2011/2012	420
2012/2013	375
2013/2014	399
2014/2015	399
2015/2016	399
2016/2017	584

Zügigkeiten (Planungsgrößen)	
ab Schuljahr 2016/2017	
ab Klassenstufe 1	4 + DFK 2 = 6
ab Klassenstufe 5	./.
ab Klassenstufe 7	./.
ab Klassenstufe 11	./.

Schulraumbestand		
Schuljahr 2015/2016		
	Hauptst.	Gesamt
AUR	23	23
FUR	3	3
KursR	5	5



2. Baulicher Zustand der Gebäude und Außenanlagen sowie bauliche Erfordernisse

Hauptstelle Taklerring 44

Bezeichnung	Hauptgebäude	Außenanlagen
Baujahr	1981	
Bauweise	Typenbau WBS	./.
Sanierungszust.	saniert	saniert
Barrierefrei	ja	./.

Bauliche Erfordernisse unter Berücksichtigung von notwendigen Schulraumbedarfen

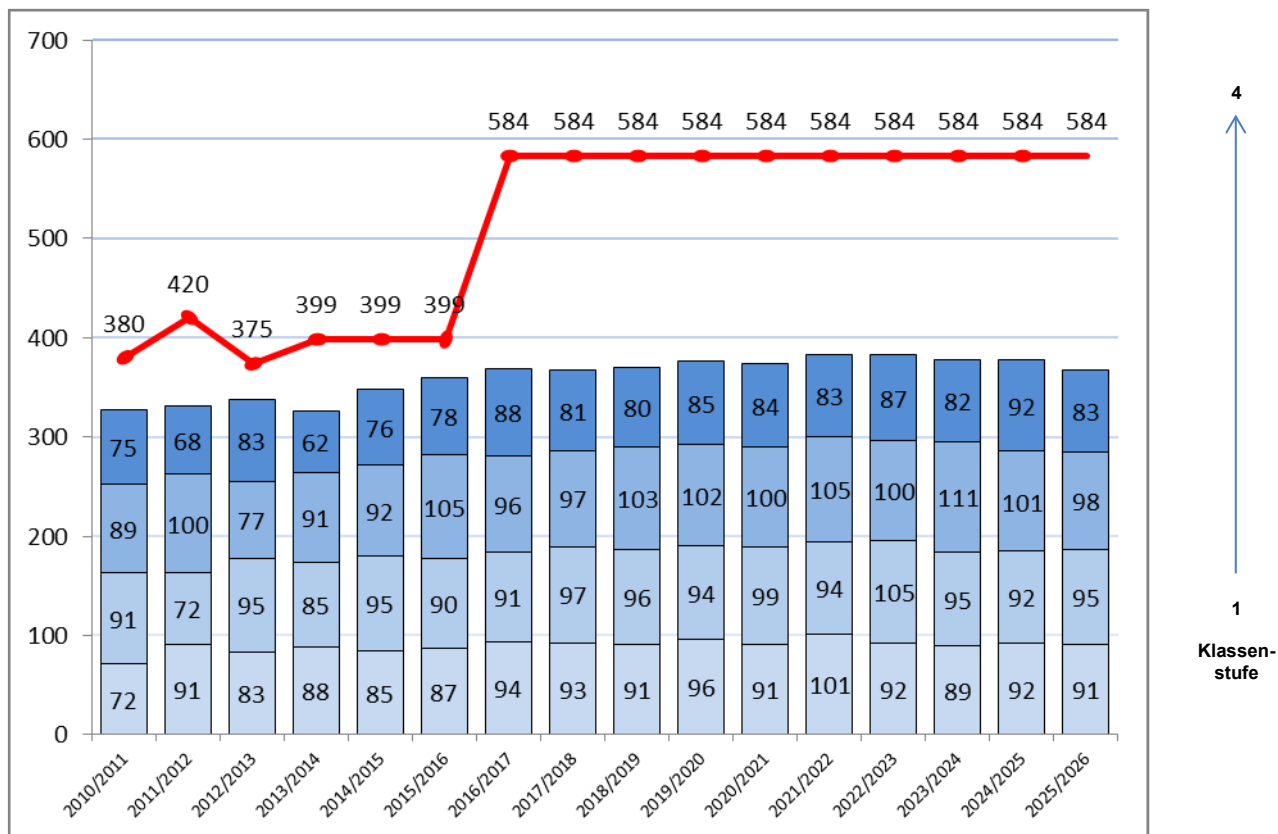
Hauptstelle

Das Schulgebäude der Grundschule "Am Taklerring" sowie die Außenanlagen der Schule sind vollständig saniert. Neben den erforderlichen Instandhaltungsmaßnahmen sind mittelfristig keine Baumaßnahmen am Schulstandort vorgesehen.



5. Entwicklung der Schüleranzahlen für den Zeitraum 2010/11 bis 2015/16 als Bestand und 2016/17 bis 2025/26 als Prognose

a. – insgesamt –



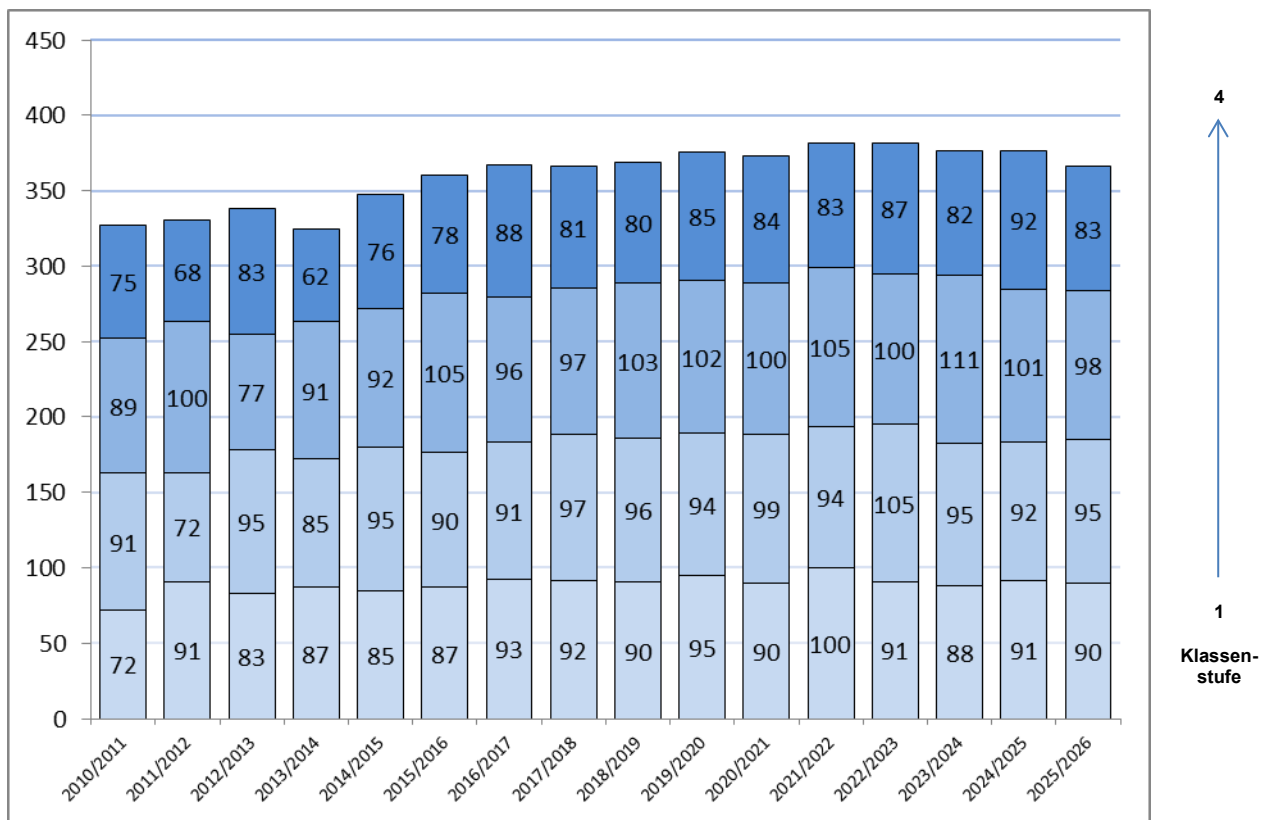
KlSt	Bestand →							Geburten →					Prognose →				
	2010/2011	2011/2012	2012/2013	2013/2014	2014/2015	2015/2016	2016/2017	2017/2018	2018/2019	2019/2020	2020/2021	2021/2022	2022/2023	2023/2024	2024/2025	2025/2026	
1	72	91	83	88	85	87	94	93	91	96	91	101	92	89	92	91	
2	91	72	95	85	95	90	91	97	96	94	99	94	105	95	92	95	
3	89	100	77	91	92	105	96	97	103	102	100	105	100	111	101	98	
4	75	68	83	62	76	78	88	81	80	85	84	83	87	82	92	83	
gesamt	327	331	338	326	348	360	368	367	370	377	374	383	382	377	377	367	

Zügigkeiten

KlSt	2010/2011	2011/2012	2012/2013	2013/2014	2014/2015	2015/2016	2016/2017	2017/2018	2018/2019	2019/2020	2020/2021	2021/2022	2022/2023	2023/2024	2024/2025	2025/2026
1	2	3	3	3	3	3	3	3	3	3	3	3	3	3	3	3
2	3	2	3	3	3	3	3	3	3	3	3	3	3	3	3	3
3	3	3	3	3	3	3	3	3	3	3	3	3	3	3	3	3
4	3	3	3	3	3	3	4	4	4	4	4	4	4	4	4	4
DFK 0	2	2	2	2	2	2	2	2	2	2	2	2	2	2	2	2
DFK 1	2	2	2	2	2	2	2	2	2	2	2	2	2	2	2	2
DFK 2	2	2	2	2	2	2	2	2	2	2	2	2	2	2	2	2
gesamt	17	17	18	18	18	18	19	19	19	19	19	19	19	19	19	19



b. – mit Hauptwohnsitz in der Hansestadt Rostock –



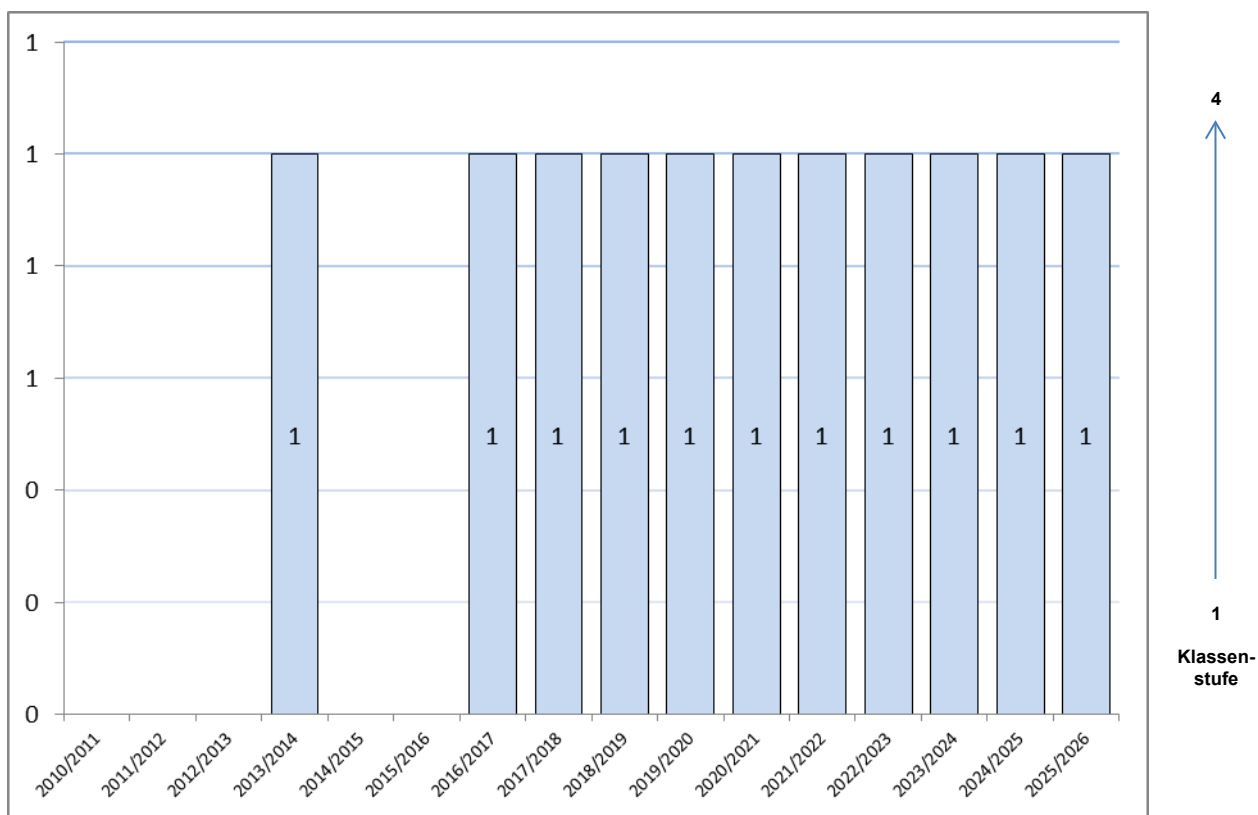
KlSt	Bestand →							Geburten →					Prognose →			
	2010/2011	2011/2012	2012/2013	2013/2014	2014/2015	2015/2016	2016/2017	2017/2018	2018/2019	2019/2020	2020/2021	2021/2022	2022/2023	2023/2024	2024/2025	2025/2026
1	72	91	83	87	85	87	93	92	90	95	90	100	91	88	91	90
2	91	72	95	85	95	90	91	97	96	94	99	94	105	95	92	95
3	89	100	77	91	92	105	96	97	103	102	100	105	100	111	101	98
4	75	68	83	62	76	78	88	81	80	85	84	83	87	82	92	83
gesamt	327	331	338	325	348	360	367	366	369	376	373	382	381	376	376	366

Herkunft der Schüler im Zeitraum 2010/2011 – 2015/2016 nach Stadtbereichen

Stadtbereich	2010/2011	2011/2012	2012/2013	2013/2014	2014/2015	2015/2016
Warnemünde	0	1	0	0	0	0
Groß Klein	319	324	331	313	340	355
Schmarl	2	0	3	5	3	3
Lichtenhagen	3	1	3	6	4	1
Lütten Klein	2	2	0	0	1	1
Evershagen	0	2	1	1	0	0
Kröpeliner-Tor-Vorstadt	1	1	0	0	0	0
gesamt:	327	331	338	325	348	360



c. – mit Hauptwohnsitz außerhalb der Hansestadt Rostock –



KlSt	Bestand →						Geburten →						Prognose →			
	2010/2011	2011/2012	2012/2013	2013/2014	2014/2015	2015/2016	2016/2017	2017/2018	2018/2019	2019/2020	2020/2021	2021/2022	2022/2023	2023/2024	2024/2025	2025/2026
1	0	0	0	1	0	0	1	1	1	1	1	1	1	1	1	1
2	0	0	0	0	0	0	0	0	0	0	0	0	0	0	0	0
3	0	0	0	0	0	0	0	0	0	0	0	0	0	0	0	0
4	0	0	0	0	0	0	0	0	0	0	0	0	0	0	0	0
gesamt	0	0	0	1	0	0	1	1	1	1	1	1	1	1	1	1

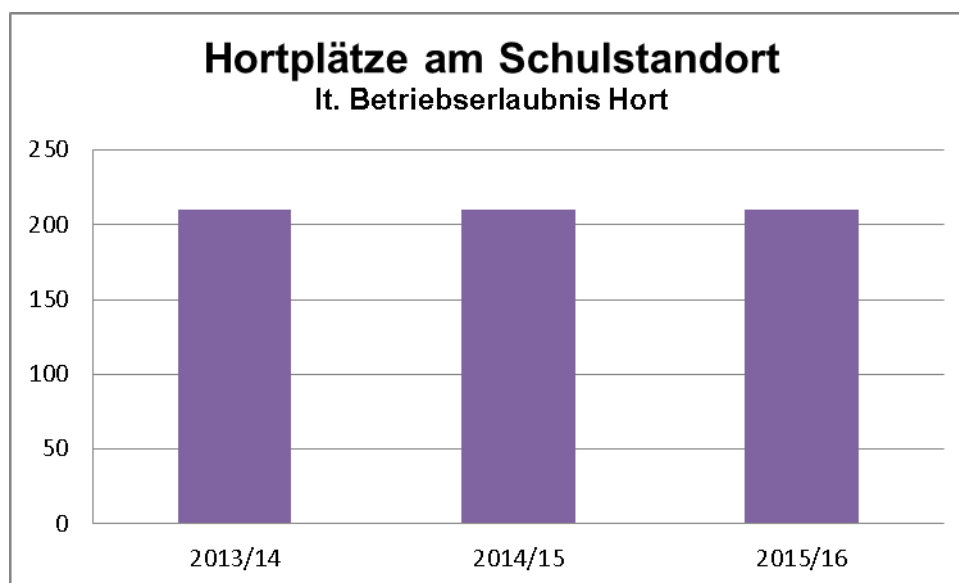
Herkunft der Schüler im Zeitraum 2010/2011 – 2015/2016 nach Gemeinden

Gemeinde	2010/2011	2011/2012	2012/2013	2013/2014	2014/2015	2015/2016
Lambrechtshagen	0	0	0	1	0	0
gesamt:	0	0	0	1	0	0

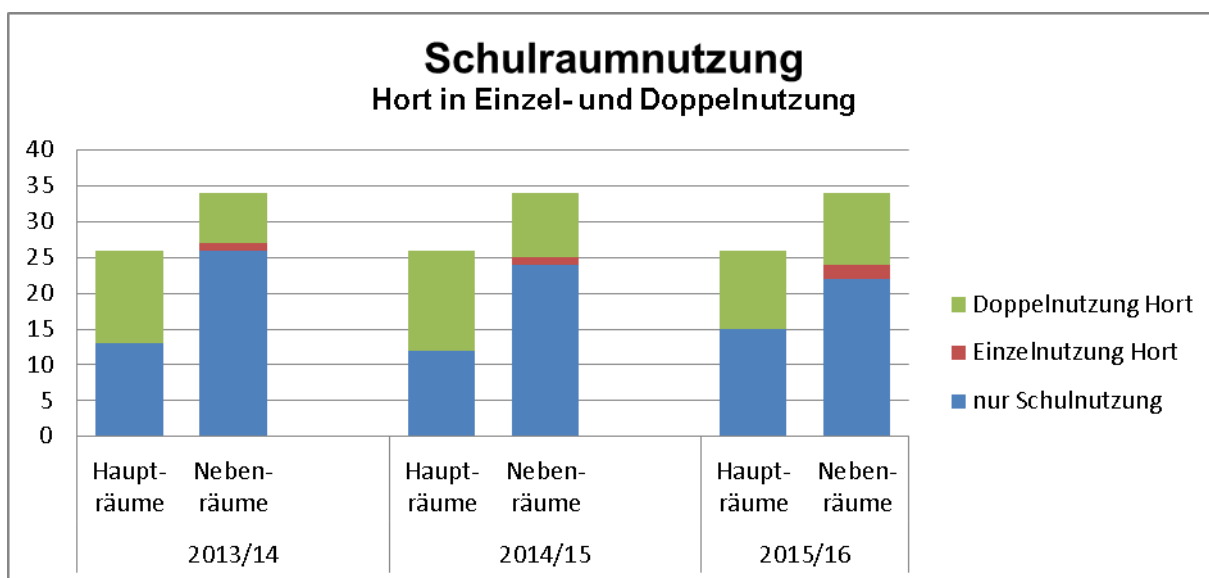


6. Entwicklung der Hortnutzung für den Zeitraum 2013/14 bis 2015/16

Die nachfolgend dargestellten Hortplätze beinhalten nur die Hortplätze, die am Schulstandort zur Verfügung stehen und geben keine Auskunft über die Gesamtanzahl der Hortplätze im Ortsamtsbereich.



	2013/2014	2014/2015	2015/2016
Anzahl Hortplätze	210	210	210



	2013/14		2014/15		2015/16	
	Haupt-räume	Neben-räume	Haupt-räume	Neben-räume	Haupt-räume	Neben-räume
nur Schulnutzung	13	26	12	24	15	22
Einzelnutzung Hort	0	1	0	1	0	2
Doppelnutzung Hort	13	7	14	9	11	10



6.5 Grundschule "Lütt Matten"

1. Allgemeine Angaben zur Schule und zur Schulstruktur



Schulgebäude



Außenanlagen

Schulnummer **1301**

Dienststellennr. 75130302

Produkt 21106

WE 2033

Schulname **Grundschule "Lütt Matten"**

Träger Hansestadt Rostock

Schulart Grundschule

Jahrgänge 1-4

Schulsozialarbeiter 0 (Stand Schuljahr 2015/2016)

Ganztagsangebot nicht eingerichtet

Hauptstelle

Anschrift Turkuer Straße 59 a

PLZ Ort 18107 Rostock **Ortsteil** Lütten Klein

Telefon 713030 **Fax** 1284843

www <http://gs-luett-matten.repage5.de/>

E-Mail grundschule-lm@t-online.de

Nebenstellen keine

weitere Außenstellen keine



Kapazität	
ab Schuljahr	Gesamtkapazität
2010/2011	220
2011/2012	250
2012/2013	251
2013/2014	248
2014/2015	260
2015/2016	260
2016/2017	360

Zügigkeiten (Planungsgrößen)	
ab Schuljahr 2016/2017	
ab Klassenstufe 1	3 + DFK 1 = 4
ab Klassenstufe 5	./.
ab Klassenstufe 7	./.
ab Klassenstufe 11	./.

Schulraumbestand		
Schuljahr 2015/2016		
	Hauptst.	Gesamt
AUR	13	13
FUR	2	2
KursR	./.	0

Schuljahr 2016/2017		
	Hauptst.	Gesamt
AUR	15	15
FUR	2	2
KursR	./.	0

Schuljahr 2017/2018		
	Hauptst.	Gesamt
AUR	17	17
FUR	2	2
KursR	./.	0



2. Baulicher Zustand der Gebäude und Außenanlagen sowie bauliche Erfordernisse

Hauptstelle Turkuer Straße 59 a

Bezeichnung	Hauptgebäude	Nebengebäude Container	Außenanlagen
Baujahr	2007	2016	
Bauweise	kein Typenbau	kein Typenbau	./.
Sanierungszust.	Neubau	Neubau	saniert
Barrierefrei	ja	nein	./.

Bauliche Erfordernisse unter Berücksichtigung von notwendigen Schulraumbedarfen

Hauptstelle

Aufgrund der Prognoseentwicklung im Nordwesten der Hansestadt Rostock ist eine kapazitätsmäßige Erweiterung des Schulraumbestandes der Grundschule „Lütt Matten“ zum Schuljahr 2016/2017 zwingend erforderlich. Hierzu ist die Errichtung eines Erweiterungsgebäudes mit 8 Unterrichtsräumen in gleichzeitiger Kombination zur Erweiterung der bestehenden Hortkapazitäten, um eine Erhöhung der Versorgungsquote zu erzielen und eine Essenausgabe auf dem Grundstück der Schule zu errichten, notwendig.

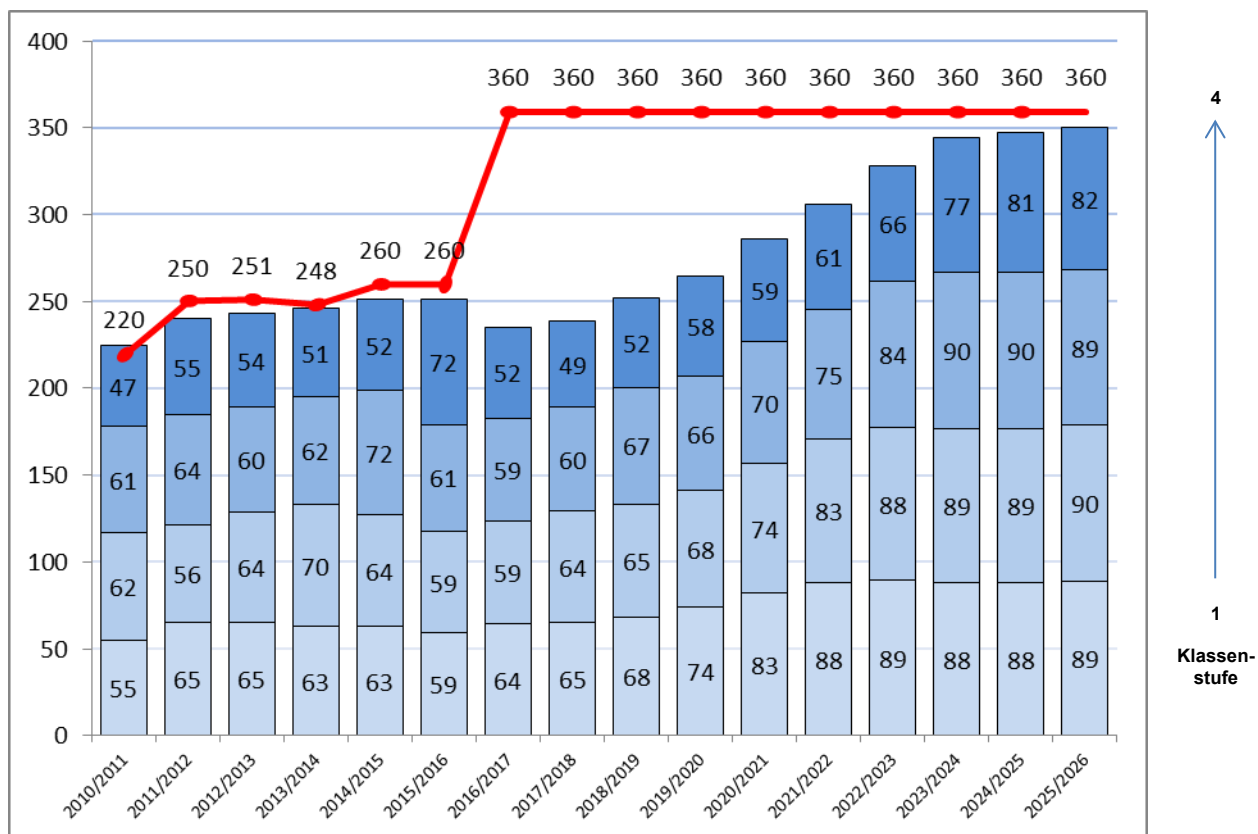
Die erforderlichen Planungsprozesse mit dem Eigenbetrieb "Kommunale Objektbewirtschaftung und Entwicklung der Hansestadt Rostock" (KOE) wurden eingeleitet.

Zur Überbrückung für den Zeitraum bis zur Fertigstellung dieses Gebäudes werden zum Beginn des Schuljahres 2016/2017 entsprechende Raumzellen als Interimslösung auf dem Schulgrundstück aufgestellt.



5. Entwicklung der Schüleranzahlen für den Zeitraum 2010/11 bis 2015/16 als Bestand und 2016/17 bis 2025/26 als Prognose

a. – insgesamt –



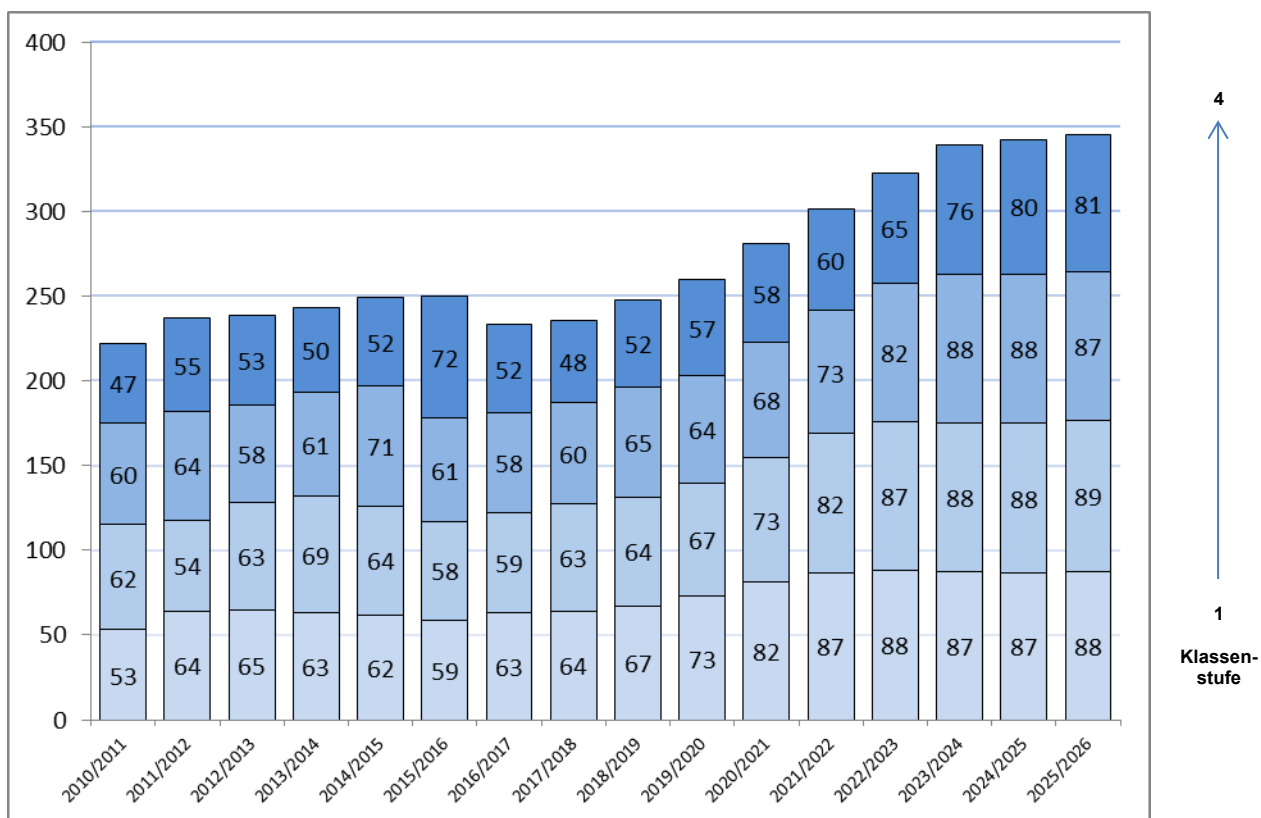
KlSt	Bestand →						Geburten →						Prognose →			
	2010/2011	2011/2012	2012/2013	2013/2014	2014/2015	2015/2016	2016/2017	2017/2018	2018/2019	2019/2020	2020/2021	2021/2022	2022/2023	2023/2024	2024/2025	2025/2026
1	55	65	65	63	63	59	64	65	68	74	83	88	89	88	88	89
2	62	56	64	70	64	59	59	64	65	68	74	83	88	89	89	90
3	61	64	60	62	72	61	59	60	67	66	70	75	84	90	90	89
4	47	55	54	51	52	72	52	49	52	58	59	61	66	77	81	82
gesamt	225	240	243	246	251	251	235	239	252	265	286	306	328	344	348	350

Zügigkeiten

KlSt	2010/2011	2011/2012	2012/2013	2013/2014	2014/2015	2015/2016	2016/2017	2017/2018	2018/2019	2019/2020	2020/2021	2021/2022	2022/2023	2023/2024	2024/2025	2025/2026
1	2	2	2	2	2	2	3	3	3	3	3	3	3	3	3	3
2	2	2	2	3	2	2	2	3	3	3	3	3	3	3	3	3
3	2	2	2	2	3	2	2	2	3	3	3	3	3	3	3	3
4	2	2	2	2	2	3	2	2	2	3	3	3	3	3	3	3
DFK 0	1	1	0	1	1	1	1	1	1	1	1	1	1	1	1	1
DFK 1	1	1	1	0	1	1	1	1	1	1	1	1	1	1	1	1
DFK 2	1	1	1	1	0	1	1	1	1	1	1	1	1	1	1	1
gesamt	11	11	10	11	11	12	12	13	14	15	15	15	15	15	15	15



b. – mit Hauptwohnsitz in der Hansestadt Rostock –



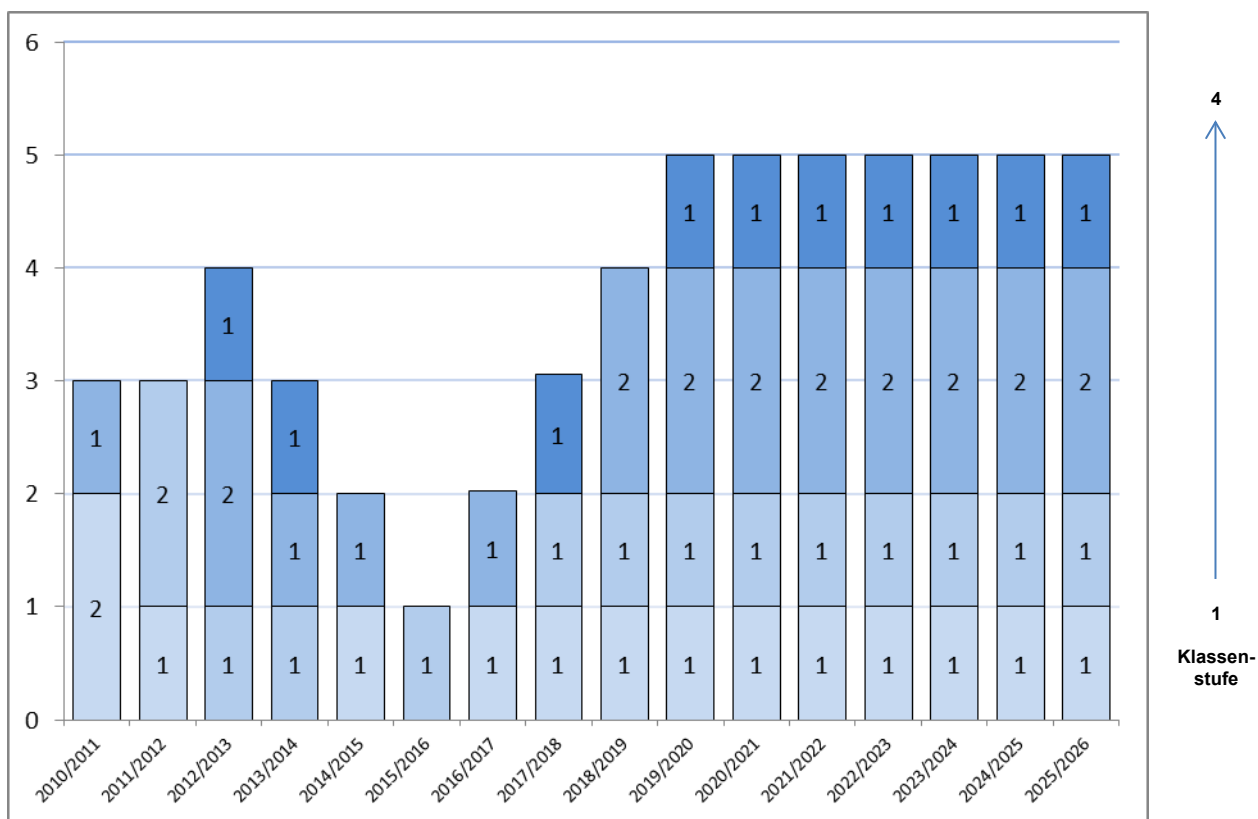
KlSt	Bestand →							Geburten →					Prognose →				
	2010/2011	2011/2012	2012/2013	2013/2014	2014/2015	2015/2016	2016/2017	2017/2018	2018/2019	2019/2020	2020/2021	2021/2022	2022/2023	2023/2024	2024/2025	2025/2026	
1	53	64	65	63	62	59	63	64	67	73	82	87	88	87	87	88	
2	62	54	63	69	64	58	59	63	64	67	73	82	87	88	88	89	
3	60	64	58	61	71	61	58	60	65	64	68	73	82	88	88	87	
4	47	55	53	50	52	72	52	48	52	57	58	60	65	76	80	81	
gesamt	222	237	239	243	249	250	233	236	248	260	281	301	323	339	343	345	

Herkunft der Schüler im Zeitraum 2010/2011 – 2015/2016 nach Stadtbereichen

Stadtbereich	2010/2011	2011/2012	2012/2013	2013/2014	2014/2015	2015/2016
Warnemünde	1	1	3	1	0	1
Groß Klein	3	4	4	3	1	2
Schmarl	2	2	1	2	1	1
Lichtenhagen	32	30	44	45	46	47
Lütten Klein	175	189	175	179	190	190
Evershagen	6	9	10	9	8	6
Reutershagen	1	0	0	0	0	0
Hansaviertel	0	0	0	1	1	1
Kröpeliner-Tor-Vorstadt	1	1	1	2	2	2
Stadtmitte	0	0	0	1	0	0
Rostock-Ost	1	1	1	0	0	0
gesamt:	222	237	239	243	249	250



c. – mit Hauptwohnsitz außerhalb der Hansestadt Rostock –



KlSt	Bestand →							Geburten →					Prognose →			
	2010/2011	2011/2012	2012/2013	2013/2014	2014/2015	2015/2016	2016/2017	2017/2018	2018/2019	2019/2020	2020/2021	2021/2022	2022/2023	2023/2024	2024/2025	2025/2026
1	2	1	0	0	1	0	1	1	1	1	1	1	1	1	1	1
2	0	2	1	1	0	1	0	1	1	1	1	1	1	1	1	1
3	1	0	2	1	1	0	1	0	2	2	2	2	2	2	2	2
4	0	0	1	1	0	0	0	1	0	1	1	1	1	1	1	1
gesamt	3	3	4	3	2	1	2	3	4	5	5	5	5	5	5	5

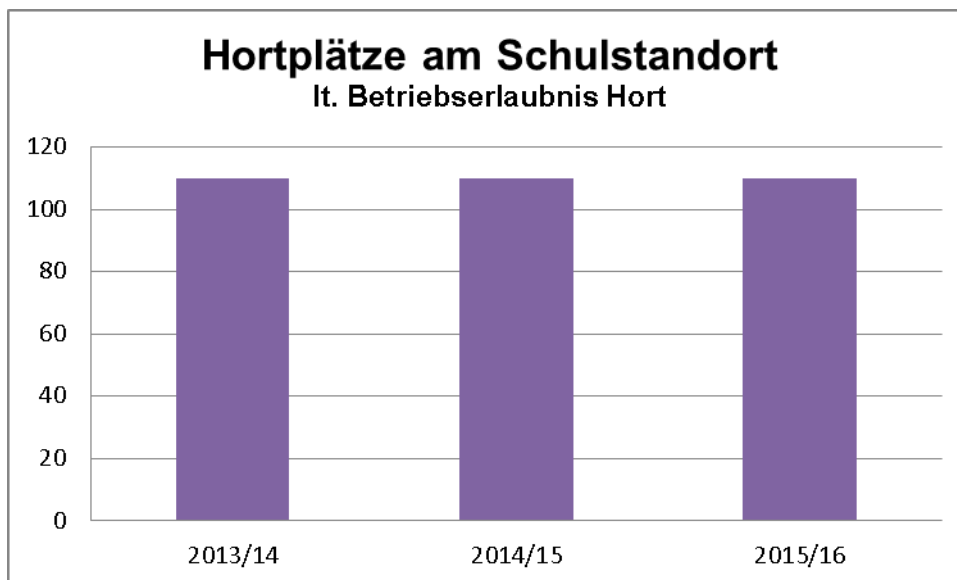
Herkunft der Schüler im Zeitraum 2010/2011 – 2015/2016 nach Gemeinden

Gemeinde	2010/2011	2011/2012	2012/2013	2013/2014	2014/2015	2015/2016
Admannshagen-Bargeshagen	1	1	1	1	0	0
Bürgerende-Rethwisch	1	0	0	0	0	0
Elmenhorst/Lichtenhagen	0	1	2	2	2	1
Lambrechtshagen	1	1	1	0	0	0
gesamt:	3	3	4	3	2	1

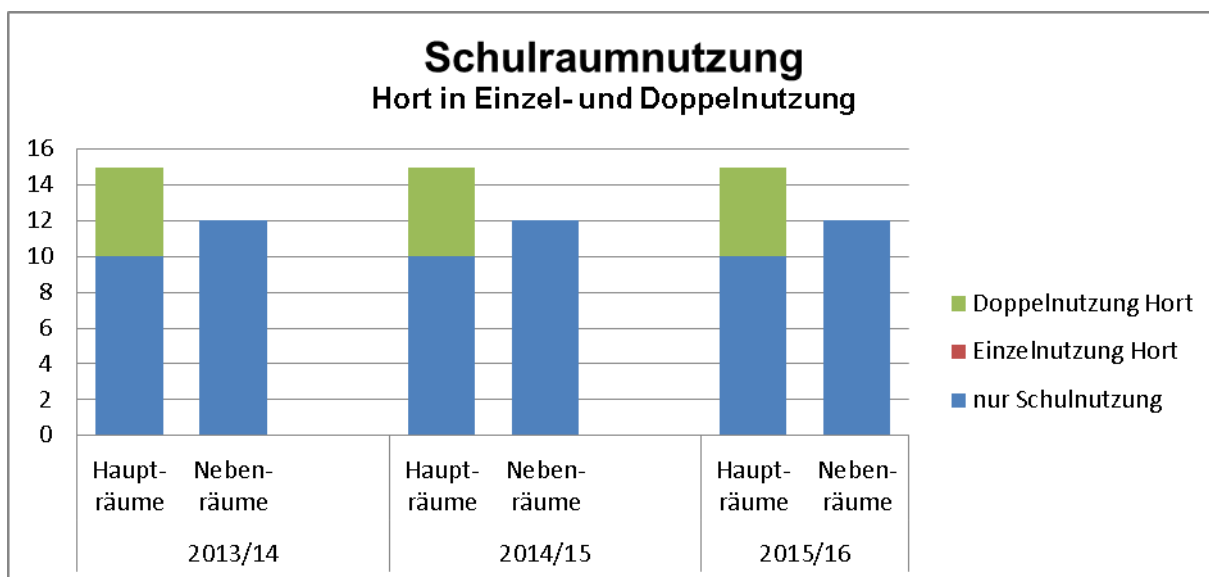


6. Entwicklung der Hortnutzung für den Zeitraum 2013/14 bis 2015/16

Die nachfolgend dargestellten Hortplätze beinhalten nur die Hortplätze, die am Schulstandort zur Verfügung stehen und geben keine Auskunft über die Gesamtanzahl der Hortplätze im Ortsamtsbereich.



	2013/2014	2014/2015	2015/2016
Anzahl Hortplätze	110	110	110



	2013/14		2014/15		2015/16	
	Haupt-räume	Neben-räume	Haupt-räume	Neben-räume	Haupt-räume	Neben-räume
nur Schulnutzung	10	12	10	12	10	12
Einzelnutzung Hort	0	0	0	0	0	0
Doppelnutzung Hort	5	0	5	0	5	0



6.6 Grundschule "Kleine Birke"

1. Allgemeine Angaben zur Schule und zur Schulstruktur



Schulgebäude



Außenanlagen

Schulnummer **1302** Dienststellennr. 75130303 Produkt 21107 WE 2035

Schulname **Grundschule "Kleine Birke"**

Träger Hansestadt Rostock
Schulart Grundschule
Jahrgänge 1-4
Schulsozialarbeiter 1 (*Stand Schuljahr 2015/2016*)
Ganztagsangebot nicht eingerichtet

Hauptstelle

Anschrift Kopenhagener Straße 3
PLZ Ort 18107 Rostock **Ortsteil** Lütten Klein **www**
Telefon 711123 **Fax** 7787404 **E-Mail** sekretariat-1302@t-online.de

Nebenstellen keine

weitere Außenstellen keine



Kapazität	
ab Schuljahr	Gesamtkapazität
2010/2011	140
2011/2012	150
2012/2013	155
2013/2014	175
2014/2015	175
2015/2016	175
2016/2017	200

Zügigkeiten (Planungsgrößen)	
ab Schuljahr 2016/2017	
ab Klassenstufe 1	2
ab Klassenstufe 5	./.
ab Klassenstufe 7	./.
ab Klassenstufe 11	./.

Schulraumbestand		
Schuljahr 2015/2016		
	Hauptst.	Gesamt
AUR	9	9
FUR	3	3
KursR	./.	0



2. Baulicher Zustand der Gebäude und Außenanlagen sowie bauliche Erfordernisse

Hauptstelle Kopenhagener Straße 3

Bezeichnung	Hauptgebäude	Außenanlagen
Baujahr	1970	
Bauweise	Typenbau 5 MP	./.
Sanierungszust.	saniert	saniert
Barrierefrei	ja	./.

Bauliche Erfordernisse unter Berücksichtigung von notwendigen Schulraumbedarfen

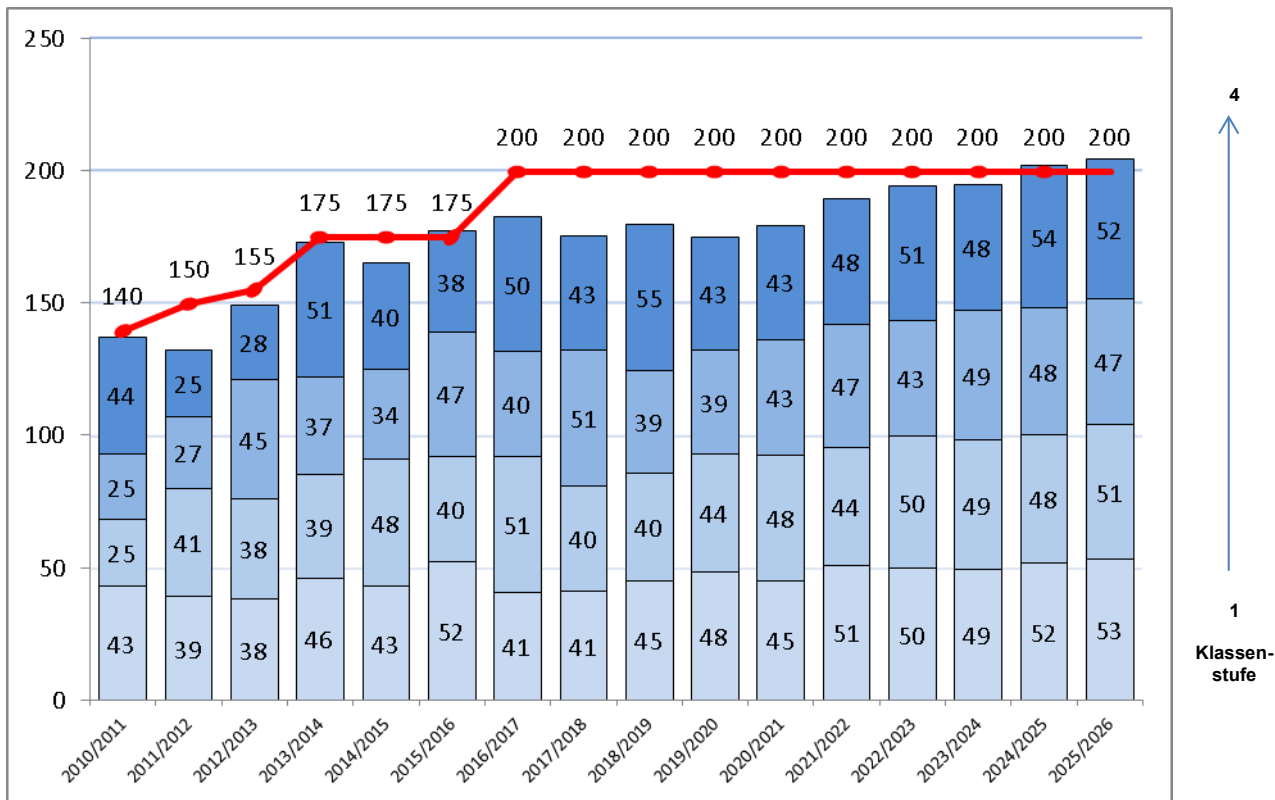
Hauptstelle

Das Schulgebäude der Grundschule "Kleine Birke" sowie die Außenanlagen der Schule sind vollständig saniert. Neben den regelmäßig erforderlichen Instandhaltungsmaßnahmen sind mittelfristig keine Baumaßnahmen am Schulstandort durchzuführen.



5. Entwicklung der Schüleranzahlen für den Zeitraum 2010/11 bis 2015/16 als Bestand und 2016/17 bis 2025/26 als Prognose

a. – insgesamt –



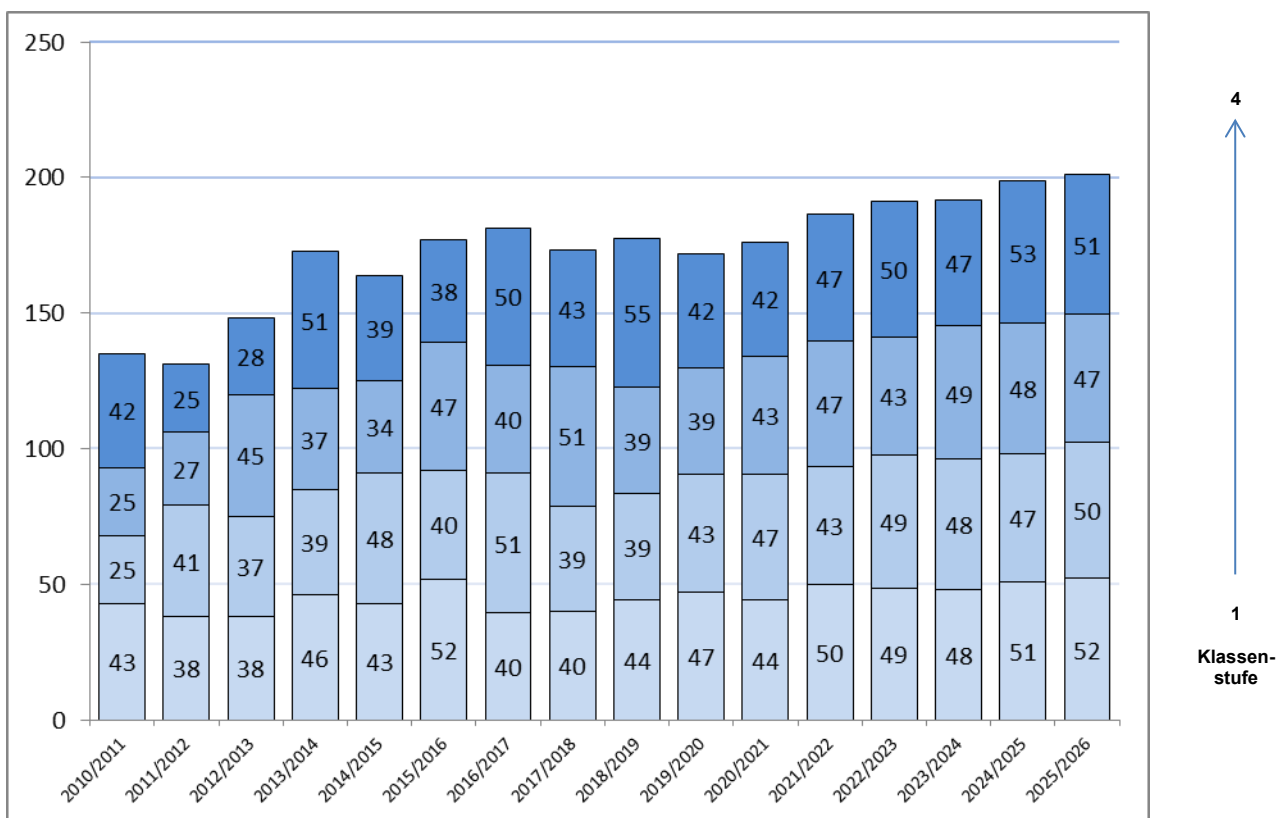
KlSt	Bestand →						Geburten →						Prognose →			
	2010/2011	2011/2012	2012/2013	2013/2014	2014/2015	2015/2016	2016/2017	2017/2018	2018/2019	2019/2020	2020/2021	2021/2022	2022/2023	2023/2024	2024/2025	2025/2026
1	43	39	38	46	43	52	41	41	45	48	45	51	50	49	52	53
2	25	41	38	39	48	40	51	40	40	44	48	44	50	49	48	51
3	25	27	45	37	34	47	40	51	39	39	43	47	43	49	48	47
4	44	25	28	51	40	38	50	43	55	43	43	48	51	48	54	52
gesamt	137	132	149	173	165	177	182	175	180	175	179	189	194	195	202	204

Zügigkeiten

KlSt	2010/2011	2011/2012	2012/2013	2013/2014	2014/2015	2015/2016	2016/2017	2017/2018	2018/2019	2019/2020	2020/2021	2021/2022	2022/2023	2023/2024	2024/2025	2025/2026
1	2	2	2	2	2	2	2	2	2	2	2	2	2	2	2	2
2	1	2	2	2	2	2	2	2	2	2	2	2	2	2	2	2
3	1	1	2	2	2	2	2	2	2	2	2	2	2	2	2	2
4	2	1	1	2	2	2	2	2	2	2	2	2	2	2	2	2
gesamt	6	6	7	8	8	8	8	8	8	8	8	8	8	8	8	8



b. – mit Hauptwohnsitz in der Hansestadt Rostock –



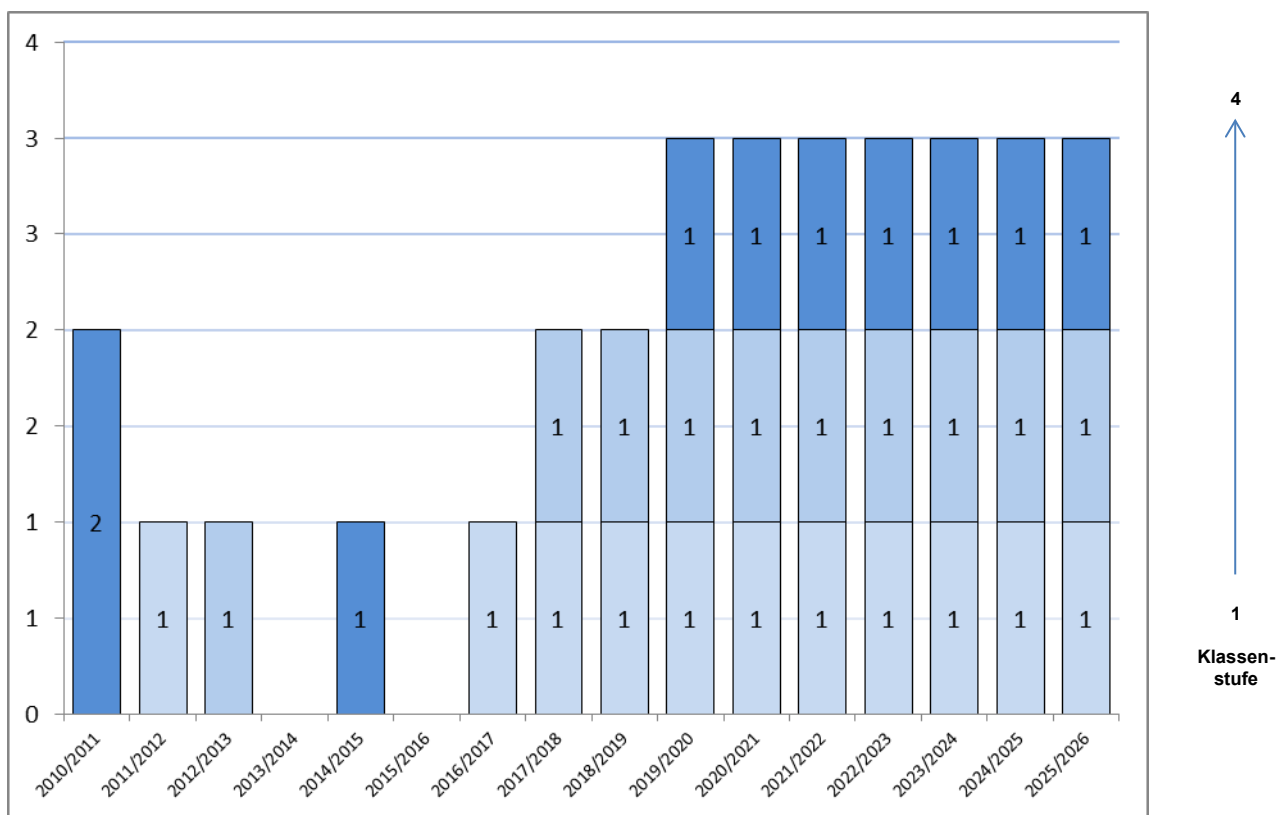
KlSt	Bestand →						Geburten →						Prognose →			
	2010/2011	2011/2012	2012/2013	2013/2014	2014/2015	2015/2016	2016/2017	2017/2018	2018/2019	2019/2020	2020/2021	2021/2022	2022/2023	2023/2024	2024/2025	2025/2026
1	43	38	38	46	43	52	40	40	44	47	44	50	49	48	51	52
2	25	41	37	39	48	40	51	39	39	43	47	43	49	48	47	50
3	25	27	45	37	34	47	40	51	39	39	43	47	43	49	48	47
4	42	25	28	51	39	38	50	43	55	42	42	47	50	47	53	51
gesamt	135	131	148	173	164	177	181	173	178	172	176	186	191	192	199	201

Herkunft der Schüler im Zeitraum 2010/2011 – 2015/2016 nach Stadtteilen

Stadtteil	2010/2011	2011/2012	2012/2013	2013/2014	2014/2015	2015/2016
Groß Klein	1	2	4	5	4	5
Schmarl	0	1	2	2	5	3
Lichtenhagen	7	7	9	10	8	5
Lütten Klein	121	118	124	139	135	149
Evershagen	6	3	8	16	11	13
Kröpeliner-Tor-Vorstadt	0	0	1	1	1	0
Toitenwinkel	0	0	0	0	0	2
gesamt:	135	131	148	173	164	177



c. – mit Hauptwohnsitz außerhalb der Hansestadt Rostock –



KlSt	Bestand →							Geburten →					Prognose →				
	2010/2011	2011/2012	2012/2013	2013/2014	2014/2015	2015/2016	2016/2017	2017/2018	2018/2019	2019/2020	2020/2021	2021/2022	2022/2023	2023/2024	2024/2025	2025/2026	
1	0	1	0	0	0	0	1	1	1	1	1	1	1	1	1	1	
2	0	0	1	0	0	0	0	1	1	1	1	1	1	1	1	1	
3	0	0	0	0	0	0	0	0	0	0	0	0	0	0	0	0	
4	2	0	0	0	1	0	0	0	0	1	1	1	1	1	1	1	
gesamt	2	1	1	0	1	0	1	2	2	3	3	3	3	3	3	3	

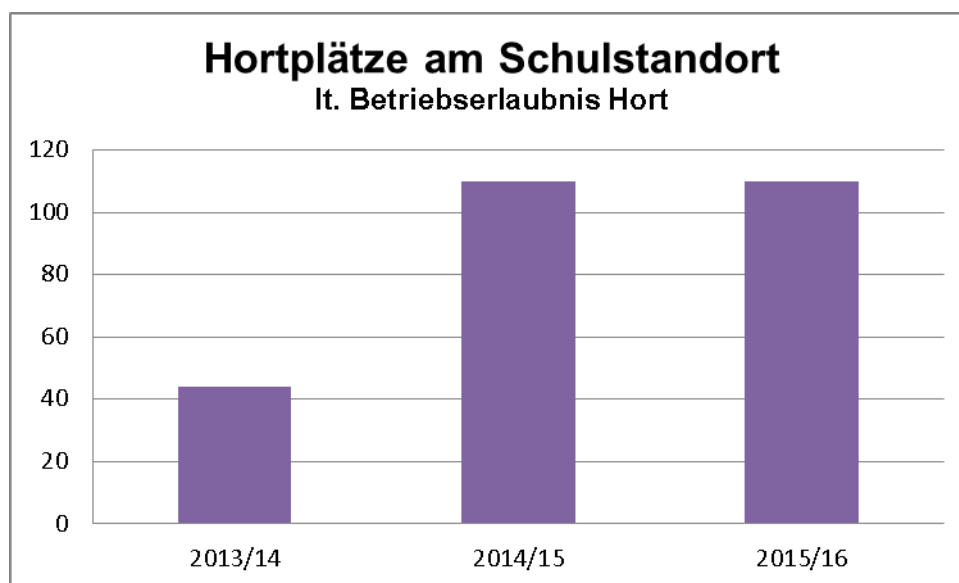
Herkunft der Schüler im Zeitraum 2010/2011 – 2015/2016 nach Gemeinden

Gemeinde	2010/2011	2011/2012	2012/2013	2013/2014	2014/2015	2015/2016
Elmenhorst/Lichtenhagen	1	1	1	0	1	0
Lambrechtshagen	1	0	0	0	0	0
gesamt:	2	1	1	0	1	0

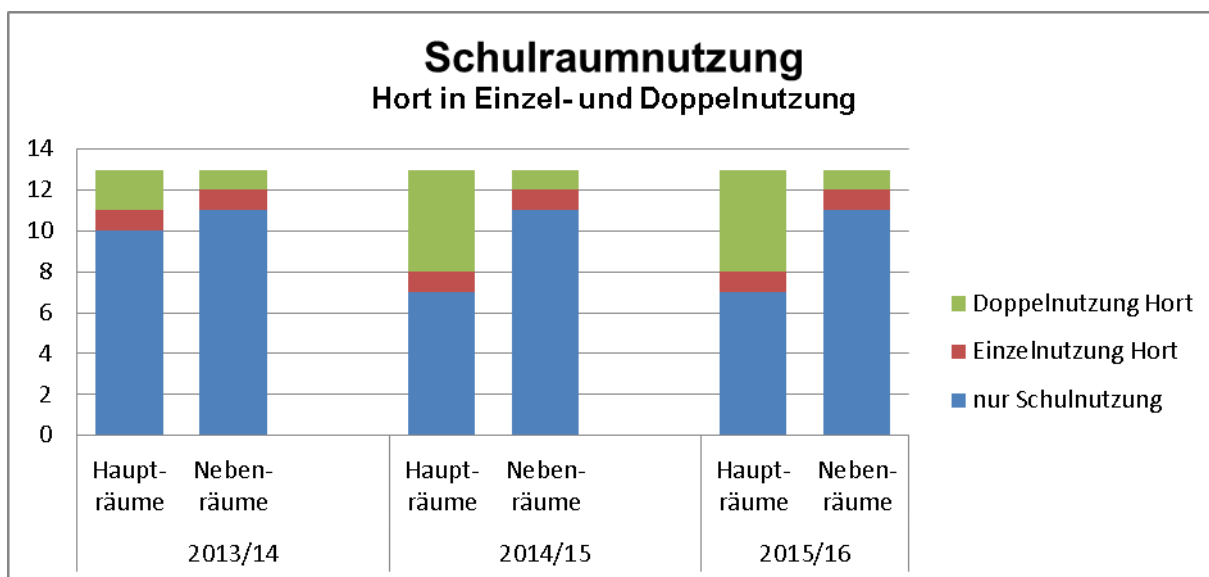


6. Entwicklung der Hortnutzung für den Zeitraum 2013/14 bis 2015/16

Die nachfolgend dargestellten Hortplätze beinhalten nur die Hortplätze, die am Schulstandort zur Verfügung stehen und geben keine Auskunft über die Gesamtanzahl der Hortplätze im Ortsamtsbereich.



	2013/2014	2014/2015	2015/2016
Anzahl Hortplätze	44	110	110



	2013/14		2014/15		2015/16	
	Haupt-räume	Neben-räume	Haupt-räume	Neben-räume	Haupt-räume	Neben-räume
nur Schulnutzung	10	11	7	11	7	11
Einzelnutzung Hort	1	1	1	1	1	1
Doppelnutzung Hort	2	1	5	1	5	1



6.7 Grundschule am Mühlenteich

1. Allgemeine Angaben zur Schule und zur Schulstruktur



Schulgebäude



Außenanlagen

Schulnummer **1412** Dienststellennr. 75130305 Produkt 21108 WE 2017

Schulname **Grundschule am Mühlenteich**

Träger Hansestadt Rostock

Schulart Grundschule

Jahrgänge 1-4

Schulsozialarbeiter 1 (*Stand Schuljahr 2015/2016*)

Ganztagsangebot nicht eingerichtet

Hauptstelle

Anschrift Maxim-Gorki-Straße 69

PLZ Ort 18106 Rostock **Ortsteil** Evershagen

Telefon 7998603 **Fax** 1284968

www <http://gs-muehlenteich.repage2.de/>

E-Mail Grs-am-muehlenteich-hro-sl@t-online.de

Nebenstellen keine

weitere Außenstellen keine



Kapazität	
ab Schuljahr	Gesamtkapazität
2010/2011	420
2011/2012	460
2012/2013	420
2013/2014	441
2014/2015	441
2015/2016	441
2016/2017	584

Zügigkeiten (Planungsgrößen)	
ab Schuljahr 2016/2017	
ab Klassenstufe 1	4 + DFK 2 = 6
ab Klassenstufe 5	./.
ab Klassenstufe 7	./.
ab Klassenstufe 11	./.

Schulraumbestand		
Schuljahr 2015/2016		
	Hauptst.	Gesamt
AUR	23	23
FUR	3	3
KursR	6	6



2. Baulicher Zustand der Gebäude und Außenanlagen sowie bauliche Erfordernisse

Hauptstelle Maxim-Gorki-Straße 69

Bezeichnung	Hauptgebäude	Außenanlagen
Baujahr	1973	
Bauweise	Typenbau 5 MP	./.
Sanierungszust.	saniert	saniert
Barrierefrei	nein	./.

Bauliche Erfordernisse unter Berücksichtigung von notwendigen Schulraumbedarfen

Hauptstelle

Für das Schulgebäude der Grundschule am Mühlenteich ist zur Gewährleistung einer barrierefreien Zugänglichkeit der Anbau eines Aufzuges vorgesehen. Der bauliche Zustand des Schulgebäudes einschließlich der Freianlagen erfordert darüber hinaus neben den regelmäßigen Wartungs- und Instandhaltungsmaßnahmen mittelfristig keine weiteren Sanierungsmaßnahmen.



3.1 Bisherige Schulentwicklung

zum Schuljahr	Entwicklung	Bemerkung
1973/1974	Eröffnung	54. Polytechnische Oberschule "Alexander Fadejew"
1991/1992	Schulartänderung	gem. Schulgesetz zur Grundschule 2 Evershagen Süd
1995/1996	Namensänderung	"Grundschule am Mühlenteich"
2002/2003	Fusion	mit der "Grundschule am Scharren" (1411) am Standort Maxim-Gorki-Straße

3.2 vorgesehene Schulentwicklung

ab Schuljahr

Anbau eines Aufzuges

4. Inhaltliche Ausgestaltung

Beschluss des Schulprogramms

Jahr

Kurzbeschreibung

Die Grundschule "Am Mühlenteich" liegt im Stadtteil Evershagen der Hansestadt Rostock.

Der Schulschwerpunkt ist auf gute Allgemeinbildung mit Schwerpunkten im sportlichen und musischen Bereich ausgerichtet. Eine spezielle Förderung mathematisch begabter Kinder in Leistungskursen ist zudem möglich. Dabei finden verschiedene Lehrmethoden (Leselehre: „Analyse/Synthese“) wie der Wechsel von Frontalunterricht und anderen geöffneten Unterrichtsformen (Förderunterricht, möglichst viele Kontaktstunden beim Klassenleiter) Anwendung. Durch die Bereitstellung neuer Medien und sehr guter Sportanlagen und Trainingsbedingungen, inkl. der Konzeption einer bewegten Hofpause auf dem „Hansa-Trainingsplatz“ wird diese Konzeption abgerundet.

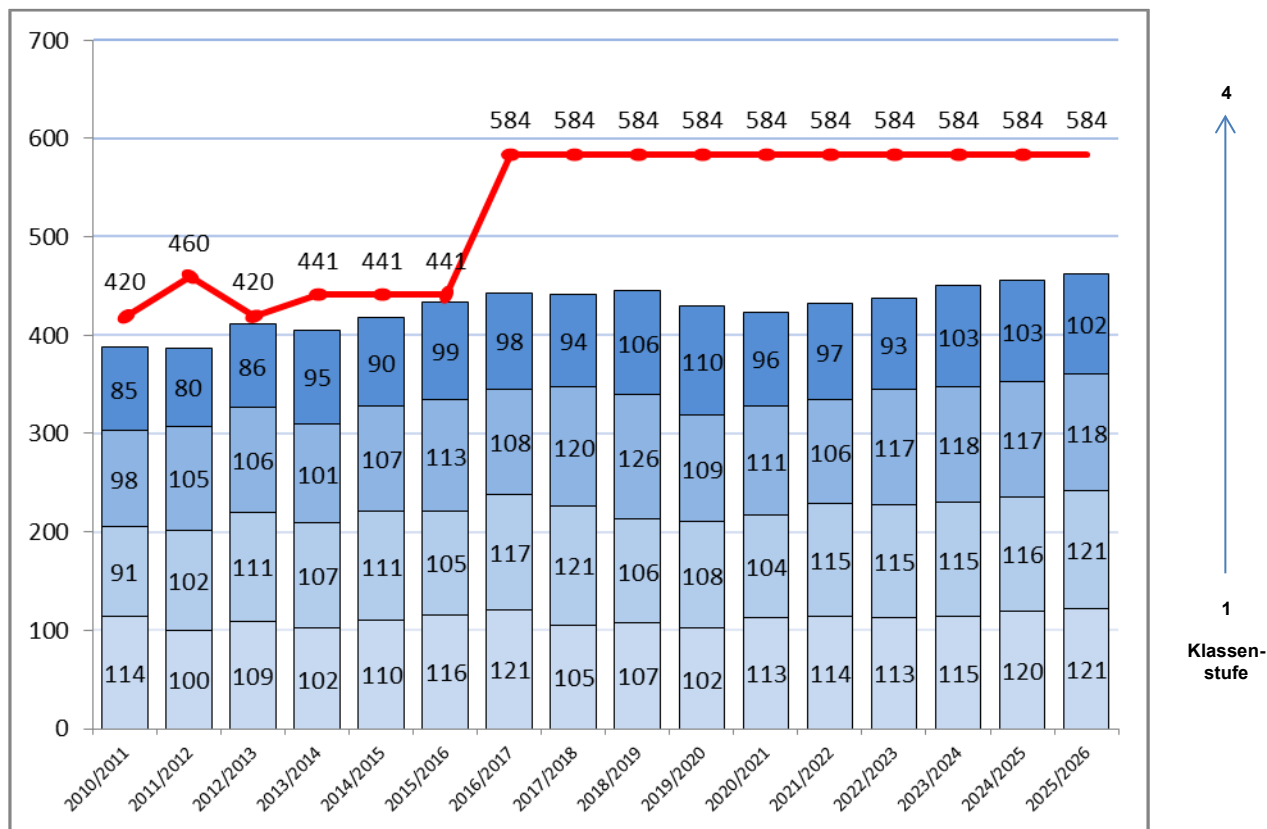
schulische Angebote

Abschlüsse	./.
Fremdsprachen	Englisch
Sonstiges	- Sportangebote: Eislaufen, Schwimmen, Boxen, Handball, Fußball, Leichtathletik/Kraftsport, Ringen - musische Angebote: Chor, Theatergruppe - Arbeitsgemeinschaft „Junge Reporter“, „Leseclub“ mit Buchausleihe; Projektreihe/AG: „Internationales Kochen“



5. Entwicklung der Schüleranzahlen für den Zeitraum 2010/11 bis 2015/16 als Bestand und 2016/17 bis 2025/26 als Prognose

a. – insgesamt –



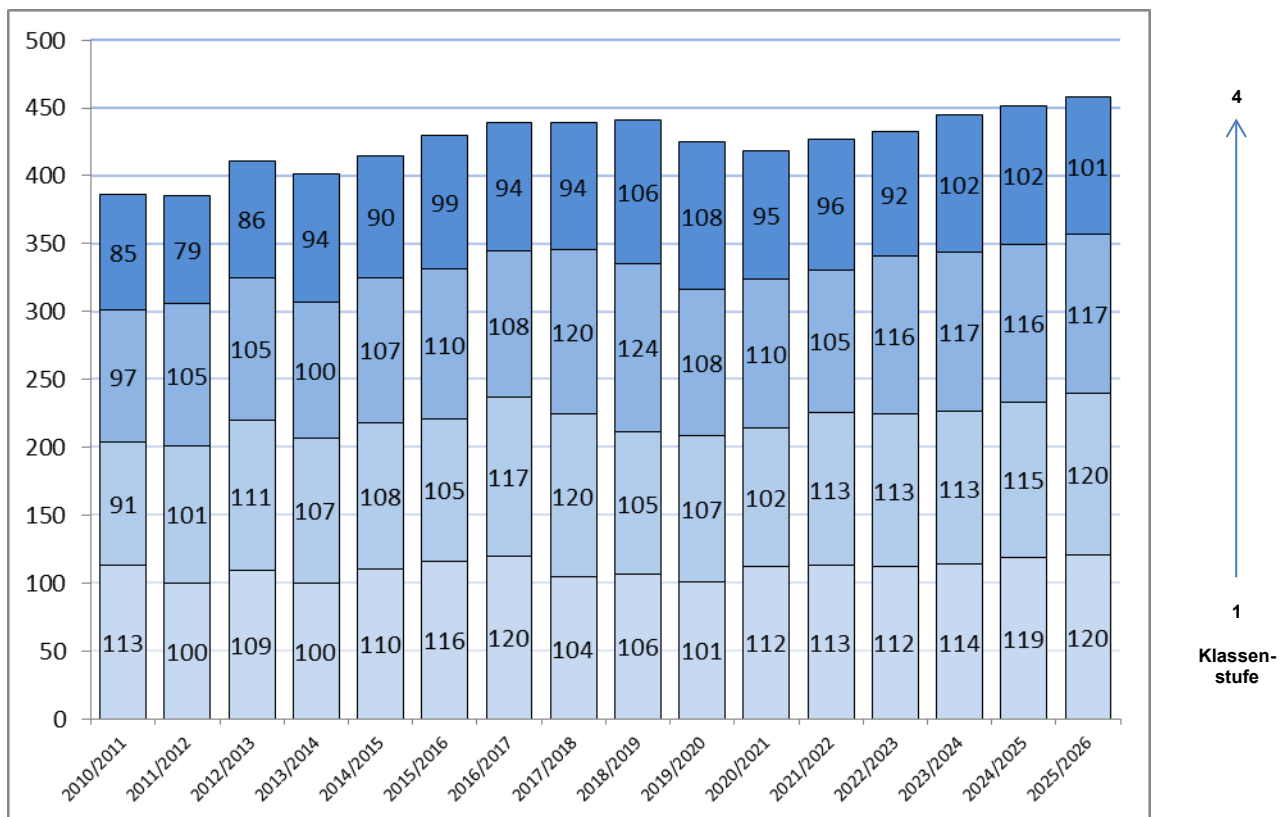
KlSt	Bestand →						Geburten →						Prognose →			
	2010/2011	2011/2012	2012/2013	2013/2014	2014/2015	2015/2016	2016/2017	2017/2018	2018/2019	2019/2020	2020/2021	2021/2022	2022/2023	2023/2024	2024/2025	2025/2026
1	114	100	109	102	110	116	121	105	107	102	113	114	113	115	120	121
2	91	102	111	107	111	105	117	121	106	108	104	115	115	115	116	121
3	98	105	106	101	107	113	108	120	126	109	111	106	117	118	117	118
4	85	80	86	95	90	99	98	94	106	110	96	97	93	103	103	102
gesamt	388	387	412	405	418	433	443	441	445	430	423	432	437	450	455	462

Zügigkeiten

KlSt	2010/2011	2011/2012	2012/2013	2013/2014	2014/2015	2015/2016	2016/2017	2017/2018	2018/2019	2019/2020	2020/2021	2021/2022	2022/2023	2023/2024	2024/2025	2025/2026
1	4	4	4	4	4	4	4	4	4	4	4	4	4	4	4	4
2	3	4	4	4	4	4	4	4	4	4	4	4	4	4	4	4
3	3	4	4	4	4	4	4	4	4	4	4	4	4	4	4	4
4	4	3	4	4	4	4	4	4	4	4	4	4	4	4	4	4
DFK 0	1	2	2	2	2	2	2	2	2	2	2	2	2	2	2	2
DFK 1	2	1	2	2	2	2	2	2	2	2	2	2	2	2	2	2
DFK 2	2	1	1	2	2	3	2	2	2	2	2	2	2	2	2	2
gesamt	19	19	21	22	22	23	22	22	22	22	22	22	22	22	22	22



b. – mit Hauptwohnsitz in der Hansestadt Rostock –



KlSt	Bestand →							Geburten →					Prognose →				
	2010/2011	2011/2012	2012/2013	2013/2014	2014/2015	2015/2016	2016/2017	2017/2018	2018/2019	2019/2020	2020/2021	2021/2022	2022/2023	2023/2024	2024/2025	2025/2026	
1	113	100	109	100	110	116	120	104	106	101	112	113	112	114	119	120	
2	91	101	111	107	108	105	117	120	105	107	102	113	113	113	115	120	
3	97	105	105	100	107	110	108	120	124	108	110	105	116	117	116	117	
4	85	79	86	94	90	99	94	94	106	108	95	96	92	102	102	101	
gesamt	386	385	411	401	415	430	439	439	441	425	418	427	432	445	451	458	

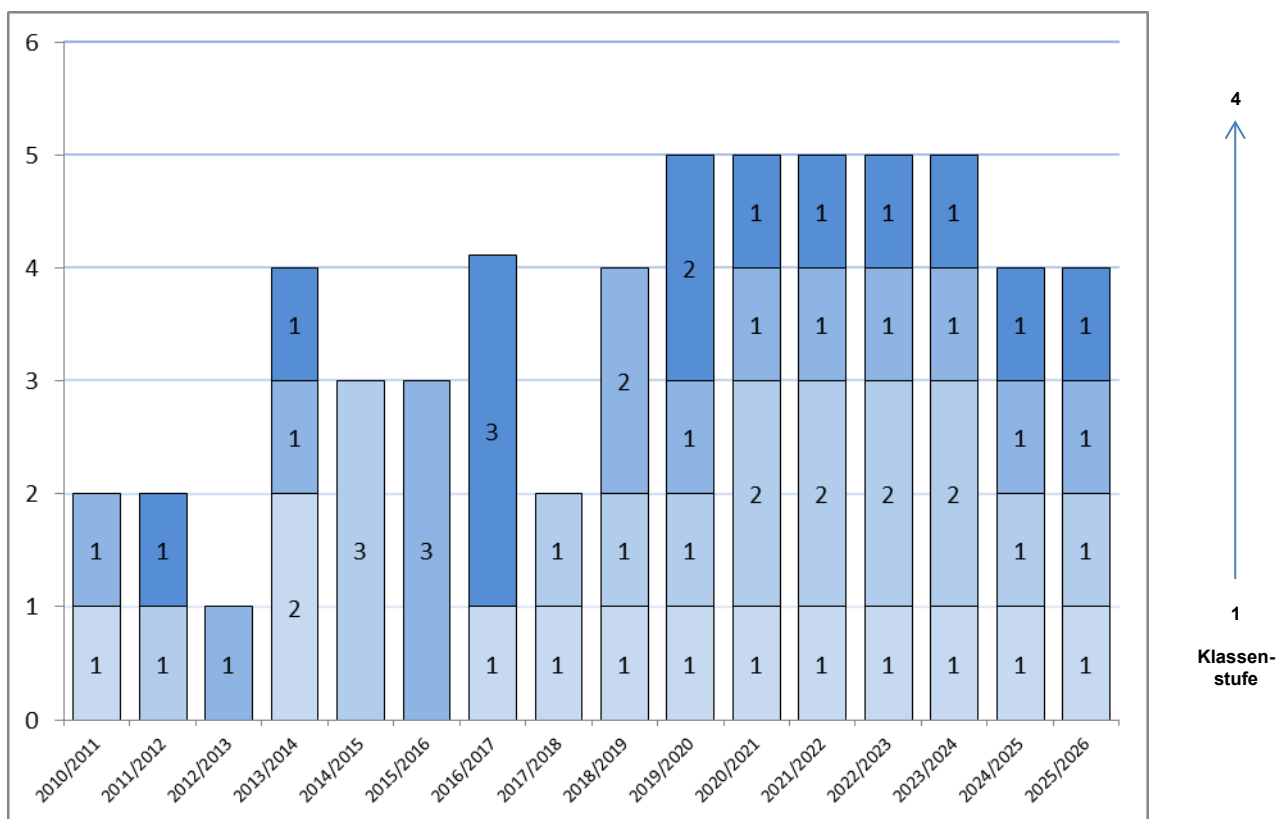
Herkunft der Schüler im Zeitraum 2010/2011 – 2015/2016 nach Stadtbereichen

Stadtbereich	2010/2011	2011/2012	2012/2013	2013/2014	2014/2015	2015/2016
Groß Klein	4	5	5	8	6	5
Schmarl	3	7	3	8	9	12
Lichtenhagen	5	4	2	6	5	4
Lütten Klein	5	4	5	13	12	10
Evershagen	369	363	395	364	380	394
Reutershagen	0	2	1	1	1	3

Stadtbereich	2010/2011	2011/2012	2012/2013	2013/2014	2014/2015	2015/2016
Hansaviertel	0	0	0	0	1	0
Kröpeliner-Tor-Vorstadt	0	0	0	0	1	0
Lichtenhagen	0	0	0	1	0	0
Stadtmitte	0	0	0	0	0	1
Toitenwinkel	0	0	0	0	0	1
gesamt:	386	385	411	401	415	430



c. – mit Hauptwohnsitz außerhalb der Hansestadt Rostock –



KlSt	Bestand →							Geburten →					Prognose →			
	2010/2011	2011/2012	2012/2013	2013/2014	2014/2015	2015/2016	2016/2017	2017/2018	2018/2019	2019/2020	2020/2021	2021/2022	2022/2023	2023/2024	2024/2025	2025/2026
1	1	0	0	2	0	0	1	1	1	1	1	1	1	1	1	1
2	0	1	0	0	3	0	0	1	1	1	2	2	2	2	1	1
3	1	0	1	1	0	3	0	0	2	1	1	1	1	1	1	1
4	0	1	0	1	0	0	3	0	0	2	1	1	1	1	1	1
gesamt	2	2	1	4	3	3	4	2	4	5	5	5	5	5	4	4

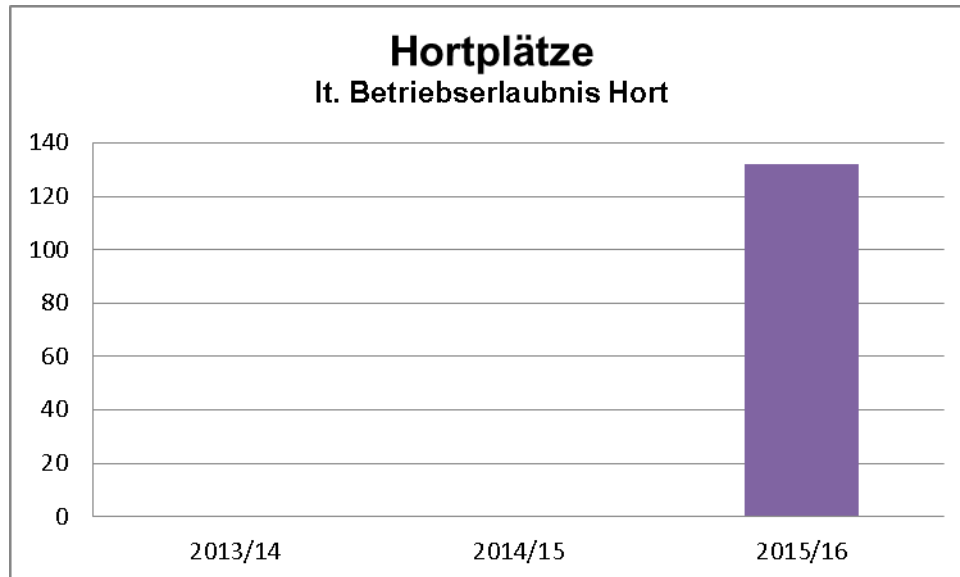
Herkunft der Schüler im Zeitraum 2010/2011 – 2015/2016 nach Gemeinden

Gemeinde	2010/2011	2011/2012	2012/2013	2013/2014	2014/2015	2015/2016
Lambrechtshagen	2	2	1	3	2	2
Pölchow	0	0	0	1	1	1
gesamt:	2	2	1	4	3	3



6. Entwicklung der Hortnutzung für den Zeitraum 2013/14 bis 2015/16

Die nachfolgend dargestellten Hortplätze beinhalten nur die Hortplätze, die am Schulstandort zur Verfügung stehen und geben keine Auskunft über die Gesamtanzahl der Hortplätze im Ortsamtsbereich.



	2013/2014	2014/2015	2015/2016
Anzahl Hortplätze	0	0	132

Die Hortversorgung für die Schülerinnen und Schüler der Grundschule am Mühlenteich findet in Einzelnutzung im gegenüberliegenden Gebäude der ehemaligen Beruflichen Schule Technik Maxim-Gorki-Straße 67 statt.



6.8 Grundschule Schmarl

1. Allgemeine Angaben zur Schule und zur Schulstruktur



Schulgebäude



Außenanlagen

Schulnummer **1421** Dienststellennr. 75130306 Produkt 21109 WE 2021

Schulname **Grundschule Schmarl**

Träger Hansestadt Rostock

Schulart Grundschule

Jahrgänge 1-4

Schulsozialarbeiter 1 (*Stand Schuljahr 2015/2016*)

Ganztagsangebot volle Halbtagschule

Hauptstelle

Anschrift Stephan-Jantzen-Ring 5

PLZ Ort 18106 Rostock **Ortsteil** Schmarl

Telefon 1200917 **Fax** 1217142

www www.grundschule-schmarl.de

E-Mail sl-grundschule-schmarl@t-online.de

Nebenstellen

SchulNr **1421** **ab/seit 2015/2016**

Schulname **Schulclub Schiene**

Anschrift Kolumbusring 57 a

Ortsteil Schmarl

PLZ Ort 18106 Rostock

weitere Außenstellen keine



Kapazität	
ab Schuljahr	Gesamtkapazität
2010/2011	240
2011/2012	270
2012/2013	263
2013/2014	273
2014/2015	273
2015/2016	273
2016/2017	434

Zügigkeiten (Planungsgrößen)	
ab Schuljahr 2016/2017	
ab Klassenstufe 1	3 + DFK 2 = 5
ab Klassenstufe 5	./.
ab Klassenstufe 7	./.
ab Klassenstufe 11	./.

Schulraumbestand			
Schuljahr 2015/2016			
	Hauptst.	Nbst.Nr 1	Gesamt
AUR	15	2	17
FUR	4	./.	4
KursR	2	./.	2

Schuljahr 2016/2017			
	Hauptst.	Nbst.Nr 1	Gesamt
AUR	15	2	17
FUR	4	./.	4
KursR	2	./.	2

Schuljahr 2017/2018			
	Hauptst.	Nbst.Nr 1	Gesamt
AUR	15	3	18
FUR	4	./.	4
KursR	2	./.	2



2. Baulicher Zustand der Gebäude und Außenanlagen sowie bauliche Erfordernisse

Hauptstelle Stephan-Jantzen-Ring 5

Bezeichnung	Hauptgebäude	Außenanlagen
Baujahr	1977	
Bauweise	Typenbau 5 MP	./.
Sanierungszust.	saniert	saniert
Barrierefrei	nein	./.

Nebenstelle Nr. 1 Kolombusing 57 a

Bezeichnung	Hauptgebäude
Baujahr	
Bauweise	kein Typenbau
Sanierungszust.	unsaniert
Barrierefrei	nein

Bauliche Erfordernisse unter Berücksichtigung von notwendigen Schulraumbedarfen

Hauptstelle

Die Brandlastsanierung des Doppelschulgebäudes wurde im Jahr 2015 abgeschlossen.

Die Grundschule Schmarl nutzt ein Doppelschulgebäude gemeinsam mit der Krusensternschule im St.-Jantzen-Ring 5/6. Für das Teilgebäude der Grundschule Schmarl ist zur Gewährleistung einer barrierefreien Zugänglichkeit der Anbau eines Aufzuges vorgesehen. Der bauliche Zustand des Schulgebäudes einschließlich der Freianlagen erfordert darüber hinaus neben den regelmäßigen Wartungs- und Instandhaltungsmaßnahmen mittelfristig keine weiteren Sanierungsmaßnahmen. Aufgrund der Prognoseentwicklung im Nordwesten der Hansestadt Rostock ist eine kapazitätsmäßige Erweiterung des Schulraumbestandes der Grundschule „Schmarl“ zwingend erforderlich. Mit Aufgabe der bisherigen Nutzung des angrenzenden Gebäudes "Schulklub Schiene" Kolombus-Ring 57a konnte diese Liegenschaft der Grundschule bereits zum Schuljahr 2015/2016 schulorganisatorisch zugeordnet werden. Diese Liegenschaft befindet sich in einem unsanierten Zustand und erfüllt nicht die Normative schulischer Nutzung. Daher wurde auch unter Berücksichtigung der Hortkapazitäten eine entsprechende schulorganisatorische Planung aufgelegt. Mit dieser Planung wird das bislang unsanierte Gebäude generalsaniert und der Schulraumbestand kann somit um 3 weitere Klassenräume erweitert werden. Die erforderlichen Planungsprozesse mit dem KOE der Hansestadt Rostock wurden eingeleitet.

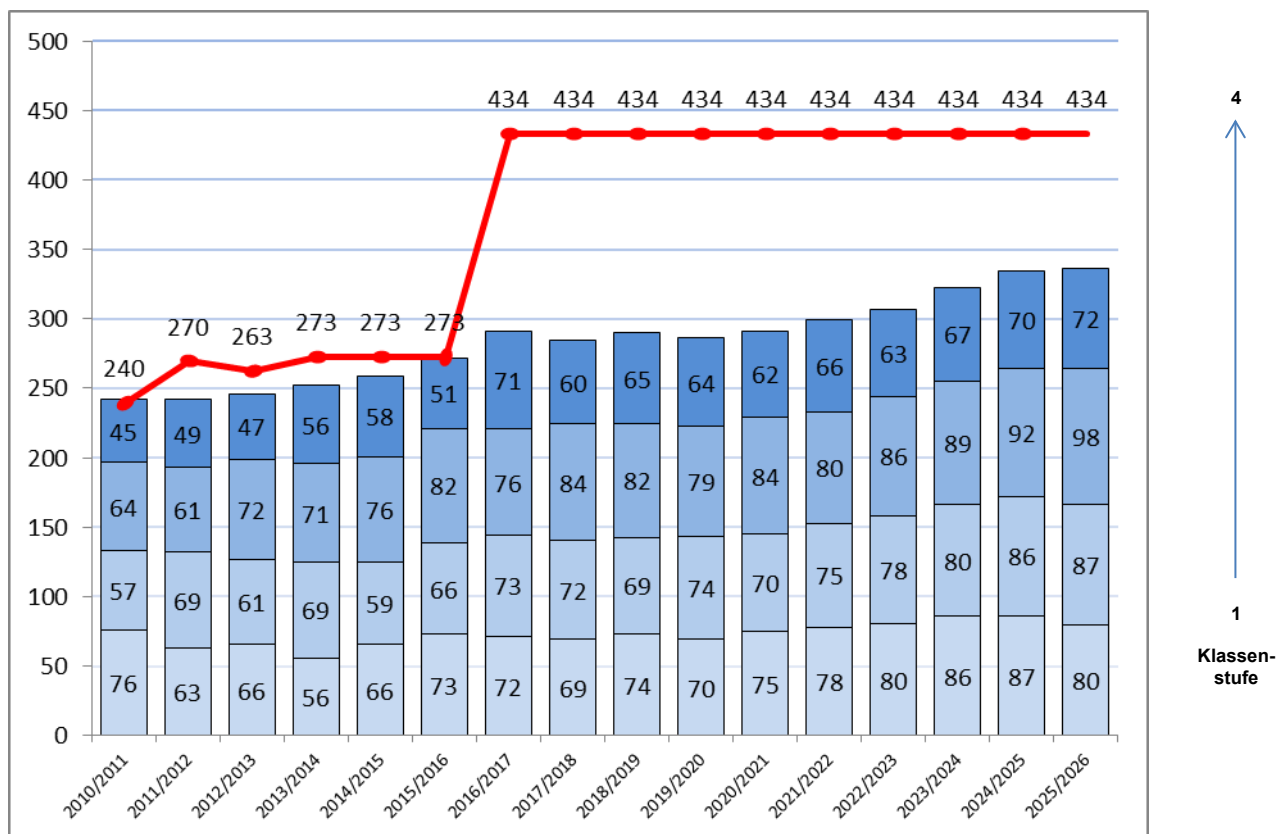
Nebenstelle Nr. 1 Kolombusing 57 a

Für die erforderliche Erweiterung der Schulkapazität der Grundschule Schmarl um drei zusätzliche Klassenräume wurde das bis dahin als Schulcub genutzte angrenzende Gebäude der Grundschule zugeordnet. Die Sanierung des Gebäudes ist in Planung, bis zum Abschluss steht das Gebäude für den Hort in Einzelnutzung zur Verfügung.



5. Entwicklung der Schüleranzahlen für den Zeitraum 2010/11 bis 2015/16 als Bestand und 2016/17 bis 2025/26 als Prognose

a. – insgesamt –



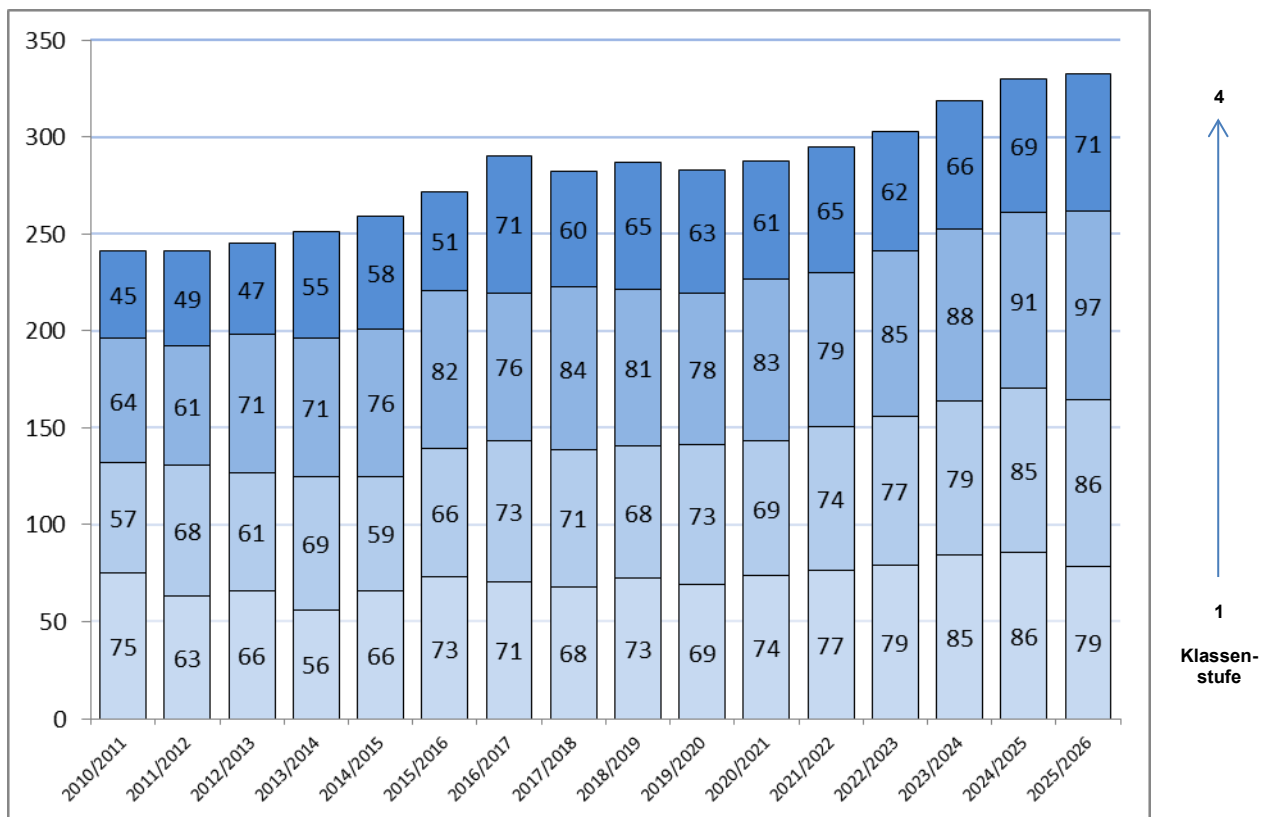
KlSt	Bestand →						Geburten →						Prognose →			
	2010/2011	2011/2012	2012/2013	2013/2014	2014/2015	2015/2016	2016/2017	2017/2018	2018/2019	2019/2020	2020/2021	2021/2022	2022/2023	2023/2024	2024/2025	2025/2026
1	76	63	66	56	66	73	72	69	74	70	75	78	80	86	87	80
2	57	69	61	69	59	66	73	72	69	74	70	75	78	80	86	87
3	64	61	72	71	76	82	76	84	82	79	84	80	86	89	92	98
4	45	49	47	56	58	51	71	60	65	64	62	66	63	67	70	72
gesamt	242	242	246	252	259	272	291	284	290	287	291	299	307	323	334	337

Zügigkeiten

KlSt	2010/2011	2011/2012	2012/2013	2013/2014	2014/2015	2015/2016	2016/2017	2017/2018	2018/2019	2019/2020	2020/2021	2021/2022	2022/2023	2023/2024	2024/2025	2025/2026
1	2	2	2	2	2	2	2	2	2	2	3	3	3	3	3	3
2	2	2	2	2	2	2	2	2	2	2	2	2	3	3	3	3
3	2	2	2	2	2	3	2	2	2	2	2	2	2	3	3	3
4	2	2	2	2	3	2	3	3	3	3	3	3	3	3	3	3
DFK 0	2	2	2	1	2	2	2	2	2	2	2	2	2	2	2	2
DFK 1	1	2	2	2	1	2	2	2	2	2	2	2	2	2	2	2
DFK 2	2	1	2	2	2	1	2	2	2	2	2	2	2	2	2	2
gesamt	13	13	14	13	14	14	15	15	15	15	16	16	17	18	18	18



b. – mit Hauptwohnsitz in der Hansestadt Rostock –



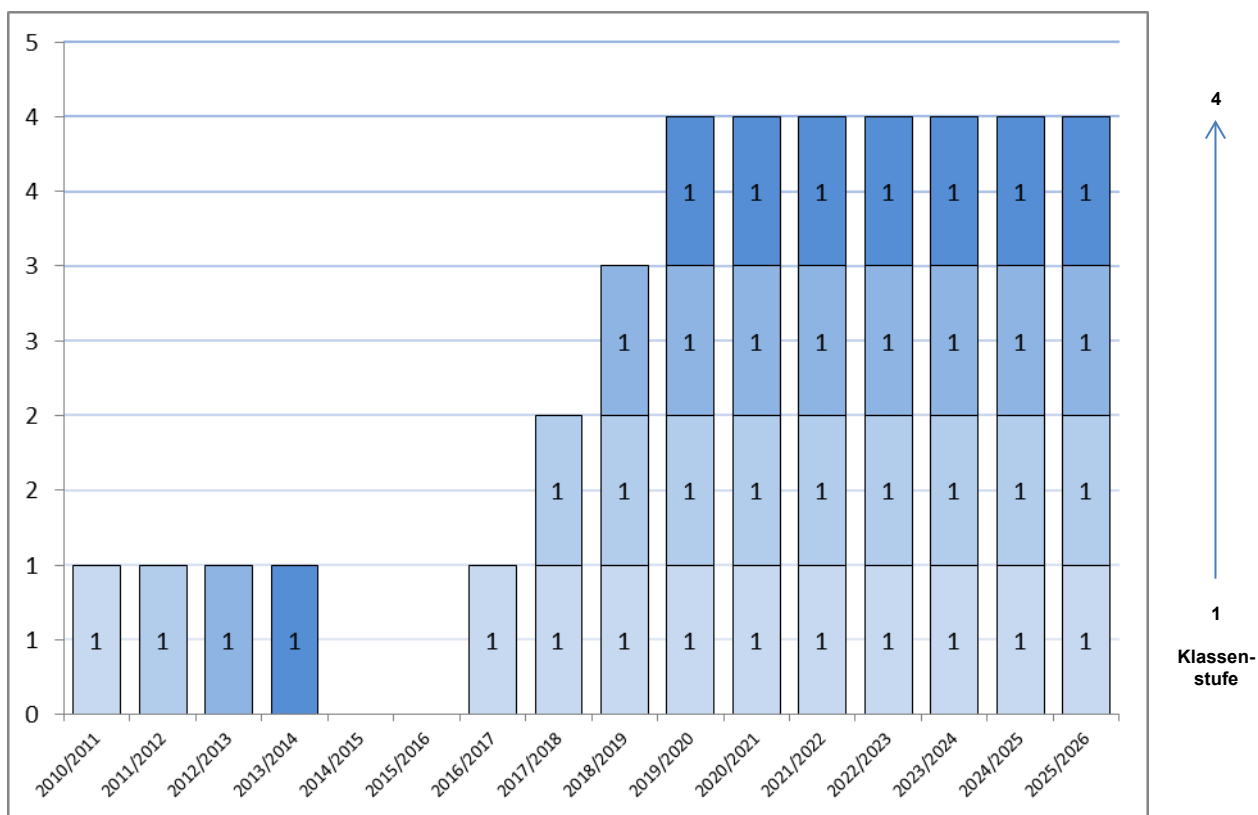
KlSt	Bestand →					Geburten →						Prognose →				
	2010/2011	2011/2012	2012/2013	2013/2014	2014/2015	2015/2016	2016/2017	2017/2018	2018/2019	2019/2020	2020/2021	2021/2022	2022/2023	2023/2024	2024/2025	2025/2026
1	75	63	66	56	66	73	71	68	73	69	74	77	79	85	86	79
2	57	68	61	69	59	66	73	71	68	73	69	74	77	79	85	86
3	64	61	71	71	76	82	76	84	81	78	83	79	85	88	91	97
4	45	49	47	55	58	51	71	60	65	63	61	65	62	66	69	71
gesamt	241	241	245	251	259	272	290	282	287	283	287	295	303	319	330	333

Herkunft der Schüler im Zeitraum 2010/2011 – 2015/2016 nach Stadtbereichen

Stadtbereich	2010/2011	2011/2012	2012/2013	2013/2014	2014/2015	2015/2016
Rostock-Heide	1	0	0	0	0	0
Groß Klein	5	4	4	6	10	13
Schmarl	229	235	238	243	244	253
Lichtenhagen	1	0	0	0	0	2
Lütten Klein	2	0	1	0	1	0
Evershagen	2	2	2	1	3	4
Reutershagen	0	0	0	1	1	0
Stadtmitte	1	0	0	0	0	0
gesamt:	241	241	245	251	259	272



c. – mit Hauptwohnsitz außerhalb der Hansestadt Rostock –



KlSt	Bestand →							Geburten →					Prognose →				
	2010/2011	2011/2012	2012/2013	2013/2014	2014/2015	2015/2016	2016/2017	2017/2018	2018/2019	2019/2020	2020/2021	2021/2022	2022/2023	2023/2024	2024/2025	2025/2026	
1	1	0	0	0	0	0	1	1	1	1	1	1	1	1	1	1	
2	0	1	0	0	0	0	0	1	1	1	1	1	1	1	1	1	
3	0	0	1	0	0	0	0	0	1	1	1	1	1	1	1	1	
4	0	0	0	1	0	0	0	0	0	1	1	1	1	1	1	1	
gesamt	1	1	1	1	0	0	1	2	3	4	4	4	4	4	4	4	

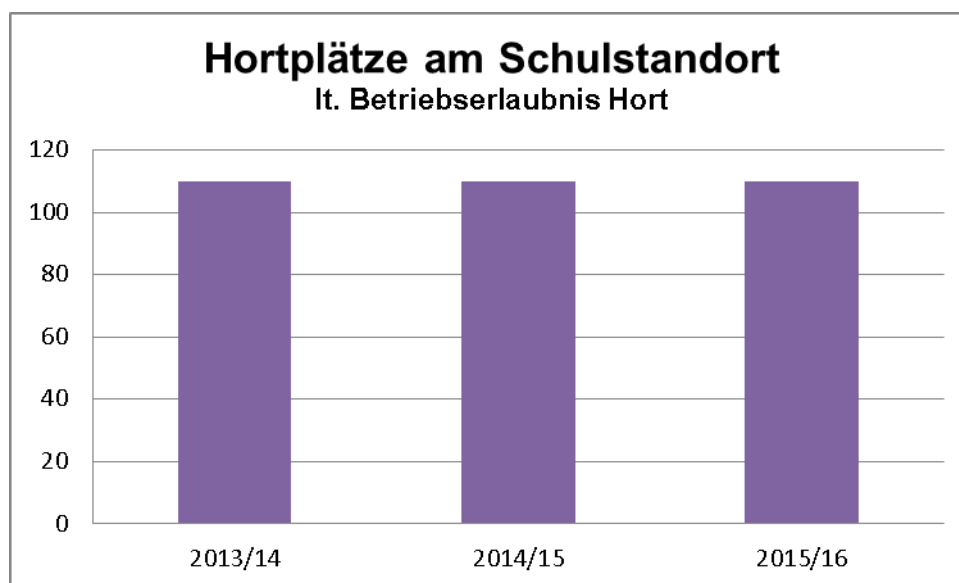
Herkunft der Schüler im Zeitraum 2010/2011 – 2015/2016 nach Gemeinden

Gemeinde	2010/2011	2011/2012	2012/2013	2013/2014	2014/2015	2015/2016
Kritzmow	1	1	1	1	0	0
gesamt:	1	1	1	1	0	0

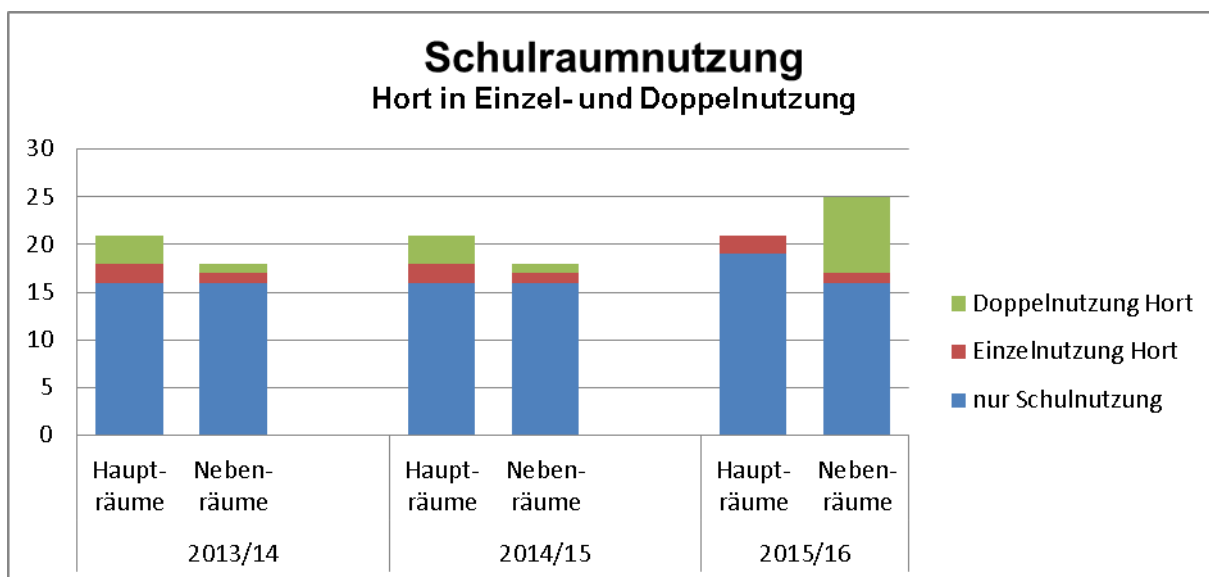


6. Entwicklung der Hortnutzung für den Zeitraum 2013/14 bis 2015/16

Die nachfolgend dargestellten Hortplätze beinhalten nur die Hortplätze, die am Schulstandort zur Verfügung stehen und geben keine Auskunft über die Gesamtanzahl der Hortplätze im Ortsamtsbereich.



	2013/2014	2014/2015	2015/2016
Anzahl Hortplätze	110	110	110



	2013/14		2014/15		2015/16	
	Haupt-räume	Neben-räume	Haupt-räume	Neben-räume	Haupt-räume	Neben-räume
nur Schulnutzung	16	16	16	16	19	16
Einzelnutzung Hort	2	1	2	1	2	1
Doppelnutzung Hort	3	1	3	1	0	8



6.9 Grundschule "Türmchenschule"

1. Allgemeine Angaben zur Schule und zur Schulstruktur



Schulgebäude



Außenanlagen

Schulnummer **1502** Dienststellennr. 75130357 Produkt 21110 WE 2008

Schulname **Grundschule "Türmchenschule"**

Träger Hansestadt Rostock
Schulart Grundschule
Jahrgänge 1-4
Schulsozialarbeiter 1 (*Stand Schuljahr 2015/2016*)
Ganztagsangebot nicht eingerichtet

Hauptstelle

Anschrift John-Schehr-Straße 10
PLZ Ort 18069 Rostock **Ortsteil** Reutershagen **www** www.tuermchenschule-hro.de
Telefon 82013 **Fax** 1288834 **E-Mail** sekretariat-1502@t-online.de

Nebenstellen keine

weitere Außenstellen keine



Kapazität	
ab Schuljahr	Gesamtkapazität
2010/2011	340
2011/2012	260
2012/2013	360
2013/2014	368
2014/2015	368
2015/2016	368
2016/2017	456

Zügigkeiten (Planungsgrößen)	
ab Schuljahr 2016/2017	
ab Klassenstufe 1	4 + DFK 1 = 5
ab Klassenstufe 5	./.
ab Klassenstufe 7	./.
ab Klassenstufe 11	./.

Schulraumbestand		
Schuljahr 2015/2016		
	Hauptst.	Gesamt
AUR	17	17
FUR	3	3
KursR	1	1



2. Baulicher Zustand der Gebäude und Außenanlagen sowie bauliche Erfordernisse

Hauptstelle John-Schehr-Straße 10

Bezeichnung	Hauptgebäude	Außenanlagen
Baujahr	1955	
Bauweise	kein Typenbau	./.
Sanierungszust.	saniert	saniert
Barrierefrei	ja	./.

Bauliche Erfordernisse unter Berücksichtigung von notwendigen Schulraumbedarfen

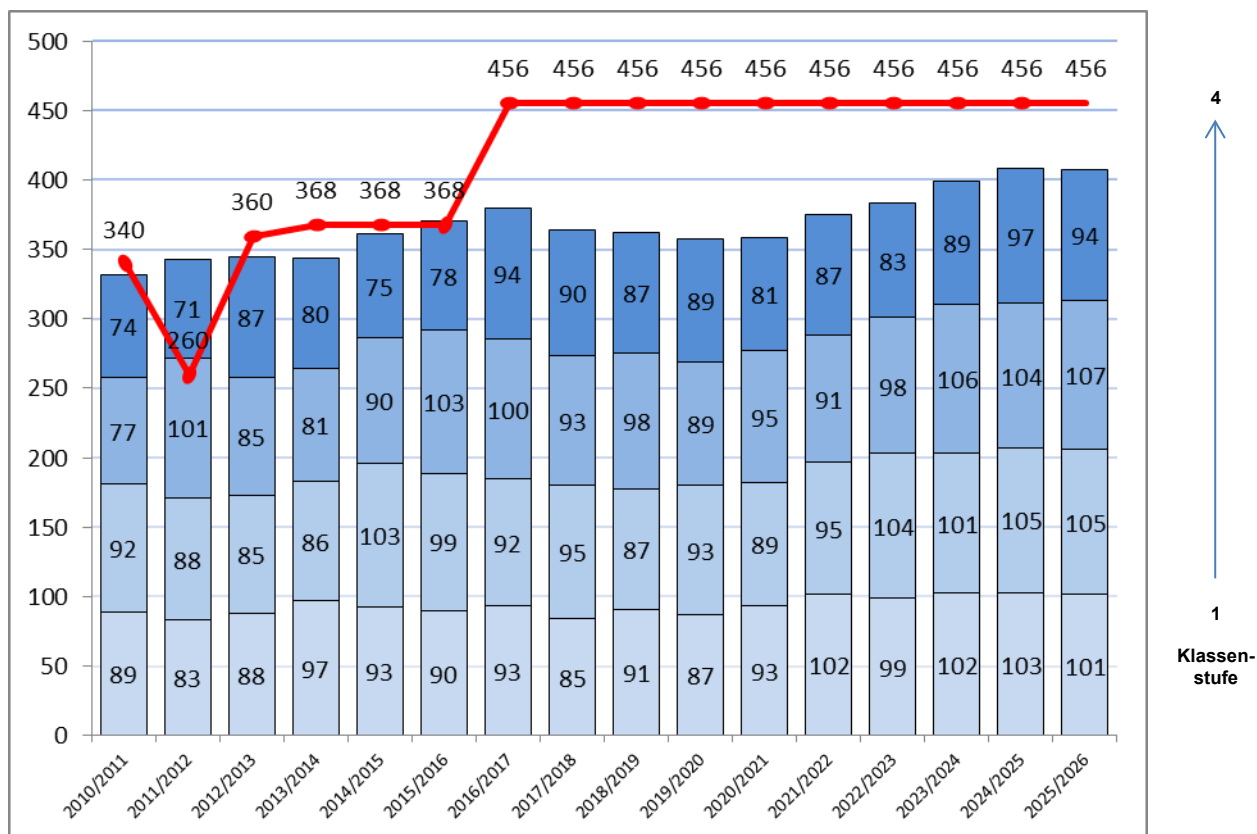
Hauptstelle

Das Schulgebäude der Grundschule "Türmschenschule" sowie die Außenanlagen der Schule sind vollständig saniert. Neben den regelmäßigen werterhaltenden Wartungs- und Instandhaltungsmaßnahmen sind mittelfristig keine Baumaßnahmen am Schulstandort erforderlich.



5. Entwicklung der Schüleranzahlen für den Zeitraum 2010/11 bis 2015/16 als Bestand und 2016/17 bis 2025/26 als Prognose

a. – insgesamt –



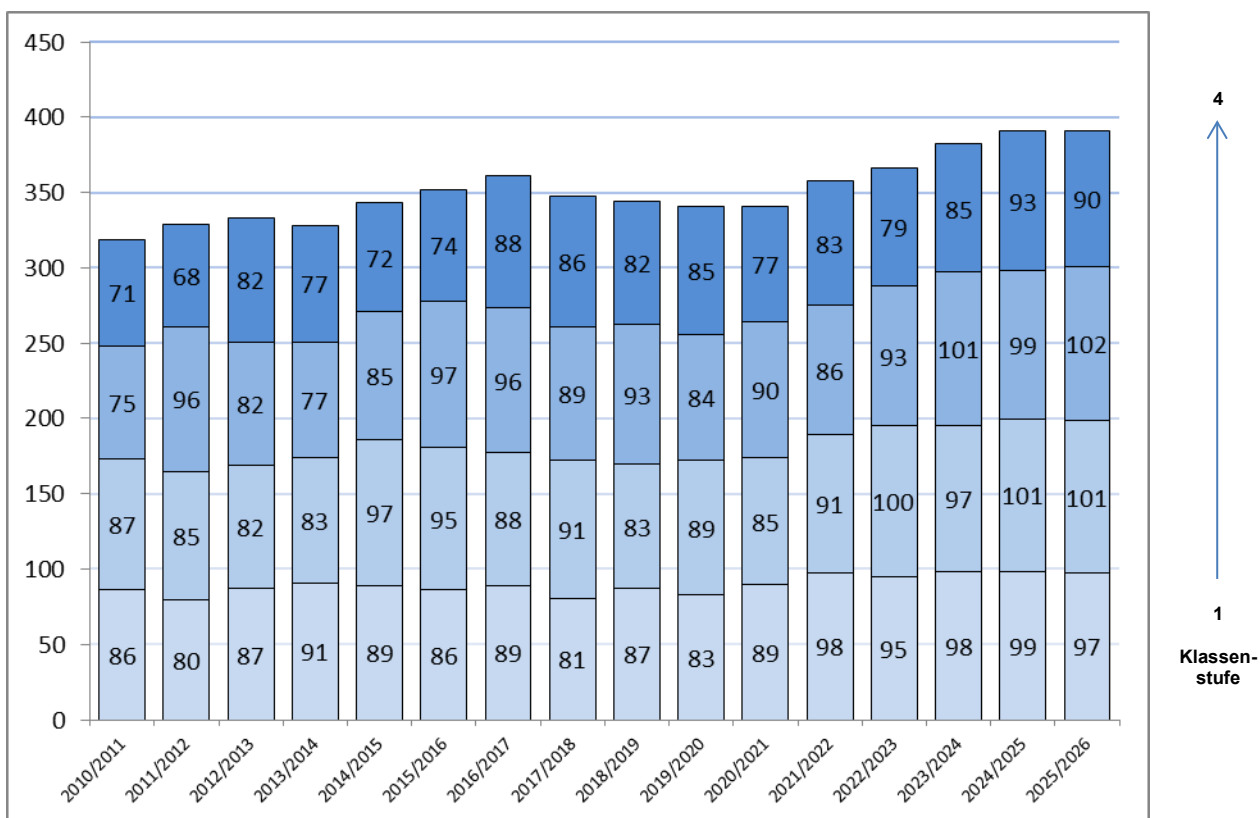
KlSt	Bestand →						Geburten →						Prognose →			
	2010/2011	2011/2012	2012/2013	2013/2014	2014/2015	2015/2016	2016/2017	2017/2018	2018/2019	2019/2020	2020/2021	2021/2022	2022/2023	2023/2024	2024/2025	2025/2026
1	89	83	88	97	93	90	93	85	91	87	93	102	99	102	103	101
2	92	88	85	86	103	99	92	95	87	93	89	95	104	101	105	105
3	77	101	85	81	90	103	100	93	98	89	95	91	98	106	104	107
4	74	71	87	80	75	78	94	90	87	89	81	87	83	89	97	94
gesamt	332	343	345	344	361	370	379	364	362	358	358	375	383	399	408	408

Zügigkeiten

KlSt	2010/2011	2011/2012	2012/2013	2013/2014	2014/2015	2015/2016	2016/2017	2017/2018	2018/2019	2019/2020	2020/2021	2021/2022	2022/2023	2023/2024	2024/2025	2025/2026
1	3	3	3	4	4	3	4	4	4	4	4	4	4	4	4	4
2	4	3	3	3	4	4	3	4	4	4	4	4	4	4	4	4
3	3	4	3	3	3	4	4	3	4	4	4	4	4	4	4	4
4	3	3	4	3	3	3	4	4	3	4	4	4	4	4	4	4
DFK 0	1	1	1	1	1	1	1	1	1	1	1	1	1	1	1	1
DFK 1	1	1	1	1	1	1	1	1	1	1	1	1	1	1	1	1
DFK 2	1	1	1	1	1	1	1	1	1	1	1	1	1	1	1	1
gesamt	16	16	16	16	17	17	18	18	18	19	19	19	19	19	19	19



b. – mit Hauptwohnsitz in der Hansestadt Rostock –



KlSt	Bestand →							Geburten →				Prognose →				
	2010/2011	2011/2012	2012/2013	2013/2014	2014/2015	2015/2016	2016/2017	2017/2018	2018/2019	2019/2020	2020/2021	2021/2022	2022/2023	2023/2024	2024/2025	2025/2026
1	86	80	87	91	89	86	89	81	87	83	89	98	95	98	99	97
2	87	85	82	83	97	95	88	91	83	89	85	91	100	97	101	101
3	75	96	82	77	85	97	96	89	93	84	90	86	93	101	99	102
4	71	68	82	77	72	74	88	86	82	85	77	83	79	85	93	90
gesamt	319	329	333	328	343	352	361	347	345	341	341	358	366	382	391	391

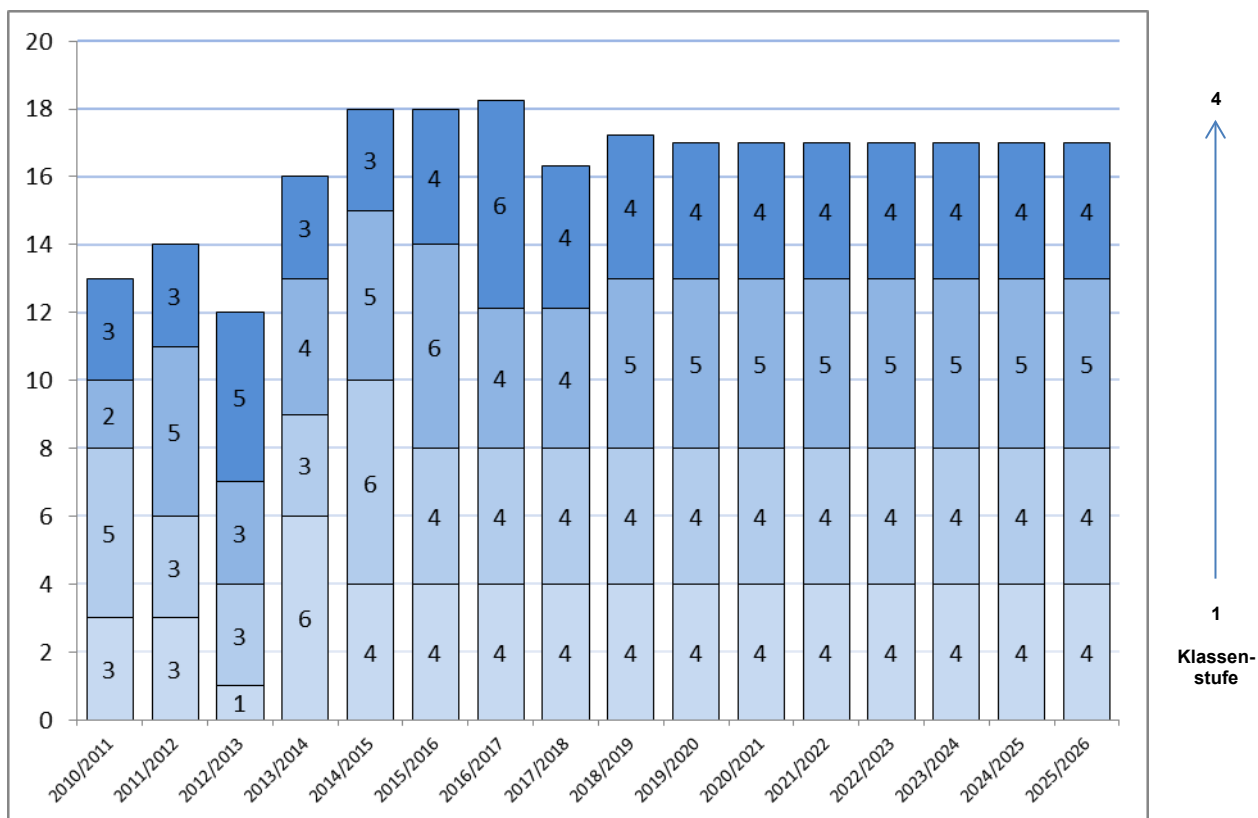
Herkunft der Schüler im Zeitraum 2010/2011 – 2015/2016 nach Stadtbereichen

Stadtbereich	2010/2011	2011/2012	2012/2013	2013/2014	2014/2015	2015/2016
Warnemünde	0	1	0	0	0	1
Groß Klein	1	3	5	5	4	4
Schmarl	0	0	1	3	8	7
Lichtenhagen	0	0	1	6	3	3
Lütten Klein	2	1	0	2	2	6
Evershagen	16	13	9	16	21	26
Reutershagen	263	270	273	263	243	245
Hansaviertel	19	20	19	15	13	19
Gartenstadt/ Stadtweide	11	11	9	7	31	27
Kröpeliner-Tor- Vorstadt	2	3	5	0	3	5

Stadtbereich	2010/2011	2011/2012	2012/2013	2013/2014	2014/2015	2015/2016
Stadtmitte	3	3	6	4	6	5
Brinckmansdorf	0	0	0	0	1	0
Südstadt	2	1	2	4	5	3
Biestow	0	0	0	0	1	1
Rostock-Ost	0	1	1	0	0	0
Toitenwinkel	0	0	1	2	1	0
Dierkow-Neu	0	1	0	0	0	0
Dierkow-West	0	1	1	1	1	0
gesamt:	319	329	333	328	343	352



c. – mit Hauptwohnsitz außerhalb der Hansestadt Rostock –



KlSt	Bestand →							Geburten →					Prognose →				
	2010/2011	2011/2012	2012/2013	2013/2014	2014/2015	2015/2016	2016/2017	2017/2018	2018/2019	2019/2020	2020/2021	2021/2022	2022/2023	2023/2024	2024/2025	2025/2026	
1	3	3	1	6	4	4	4	4	4	4	4	4	4	4	4	4	
2	5	3	3	3	6	4	4	4	4	4	4	4	4	4	4	4	
3	2	5	3	4	5	6	4	4	5	5	5	5	5	5	5	5	
4	3	3	5	3	3	4	6	4	4	4	4	4	4	4	4	4	
gesamt	13	14	12	16	18	18	18	16	17	17	17	17	17	17	17	17	

Herkunft der Schüler im Zeitraum 2010/2011 – 2015/2016 nach Gemeinden

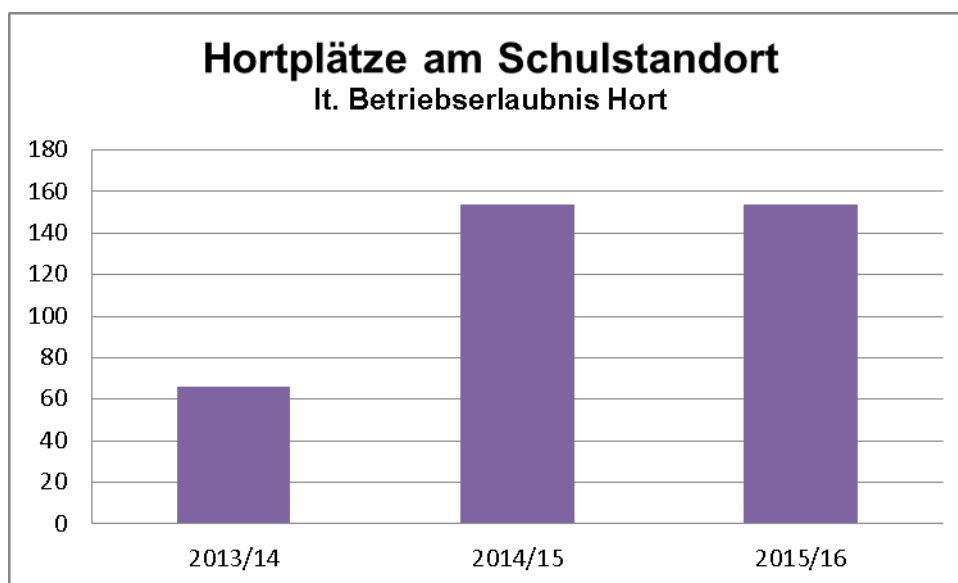
Gemeinde	2010/2011	2011/2012	2012/2013	2013/2014	2014/2015	2015/2016
Admannshagen-Bargeshagen	0	1	1	2	0	1
Bad Doberan, Stadt	2	1	0	0	0	0
Bartenshagen-Parkentin	0	0	0	0	1	1
Dummerstorf	0	0	0	0	1	1
Elmenhorst/Lichtenhagen	0	0	1	1	2	1
Graal-Müritz	0	0	0	1	0	0
Kritznow	3	3	2	0	1	1

Gemeinde	2010/2011	2011/2012	2012/2013	2013/2014	2014/2015	2015/2016
Lambrechtshagen	5	6	6	9	9	8
Papendorf	1	1	1	2	2	2
Poppendorf	0	1	1	1	1	0
Rövershagen	0	0	0	0	0	1
Sanitz	1	0	0	0	0	0
Satow	0	1	0	0	1	2
Ziesendorf	1	0	0	0	0	0
gesamt:	13	14	12	16	18	18

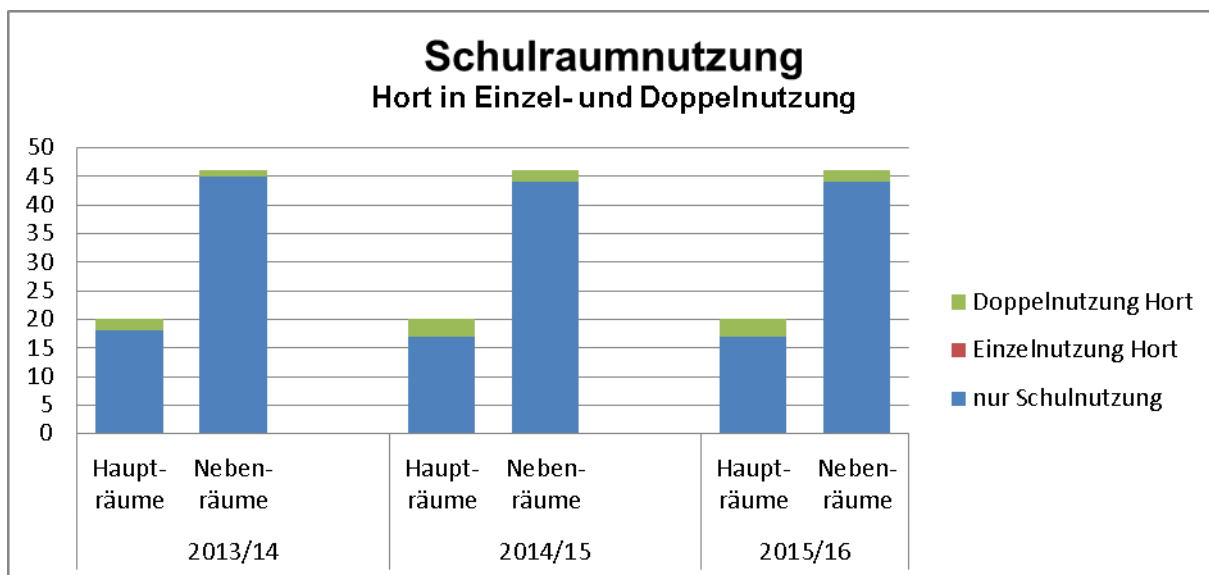


6. Entwicklung der Hortnutzung für den Zeitraum 2013/14 bis 2015/16

Die nachfolgend dargestellten Hortplätze beinhalten nur die Hortplätze, die am Schulstandort zur Verfügung stehen und geben keine Auskunft über die Gesamtanzahl der Hortplätze im Ortsamtsbereich.



	2013/2014	2014/2015	2015/2016
Anzahl Hortplätze	66	154	154



	2013/14		2014/15		2015/16	
	Haupt-räume	Neben-räume	Haupt-räume	Neben-räume	Haupt-räume	Neben-räume
nur Schulnutzung	18	45	17	44	17	44
Einzelnutzung Hort	0	0	0	0	0	0
Doppelnutzung Hort	2	1	3	2	3	2



6.10 Grundschule Reutershagen "Nordwindkinner"

1. Allgemeine Angaben zur Schule und zur Schulstruktur



Schulgebäude



Außenanlagen

Schulnummer **1503**

Dienststellennr. 75130358

Produkt 21111

WE 2013

Schulname **Grundschule Reutershagen "Nordwindkinner"**

Träger Hansestadt Rostock

Schulart Grundschule

Jahrgänge 1-4

Schulsozialarbeiter 0 (Stand Schuljahr 2015/2016)

Ganztagsangebot nicht eingerichtet

Hauptstelle

Anschrift Matthias-Thesen-Straße 17

PLZ Ort 18069 Rostock **Ortsteil** Reutershagen

Telefon 381 41230 / 381 41234 **Fax** 381 41233

www www.grundschule-nordwindkinner.de

E-Mail sekretariat-nordwindkinner@t-online.de

Nebenstellen keine

weitere Außenstellen keine



Kapazität

ab Schuljahr	Gesamtkapazität
2010/2011	120
2011/2012	120
2012/2013	134
2013/2014	148
2014/2015	208
2015/2016	208
2016/2017	208
2017/2018	224

Zügigkeiten (Planungsgrößen)

ab Schuljahr 2016/2017

ab Klassenstufe 1	2
ab Klassenstufe 5	./.
ab Klassenstufe 7	./.
ab Klassenstufe 11	./.

Schulraumbestand

Schuljahr 2015/2016

	Hauptst.	Gesamt
AUR	8	8
FUR	1	1
KursR	3	3



2. Baulicher Zustand der Gebäude und Außenanlagen sowie bauliche Erfordernisse

Hauptstelle Matthias-Thesen-Straße 17

Bezeichnung	Hauptgebäude	Außenanlagen
Baujahr		
Bauweise	kein Typenbau	./.
Sanierungszust.	Neubau	Neubau
Barrierefrei	ja	./.

Bauliche Erfordernisse unter Berücksichtigung von notwendigen Schulraumbedarfen

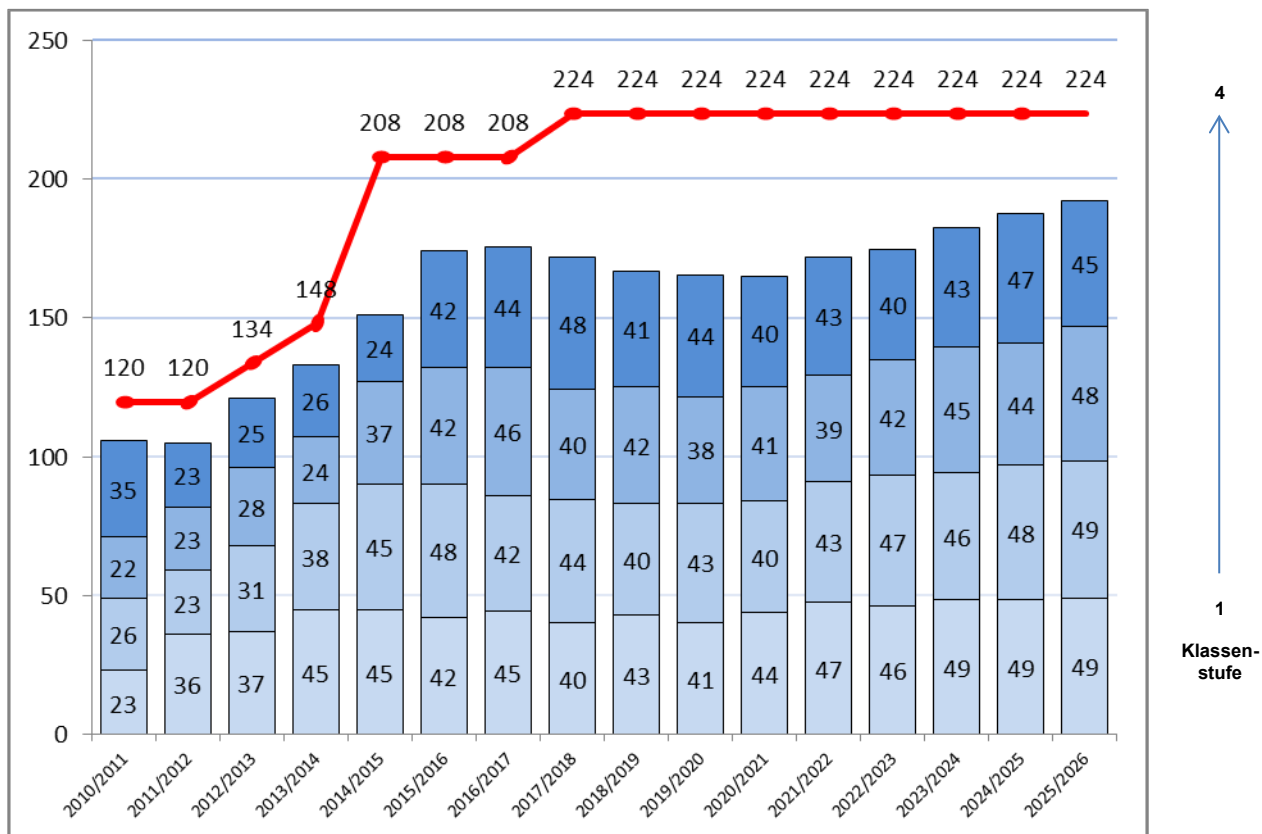
Hauptstelle

Die Grundschule Reutershagen "Nordwindkinner" hat im Jahr 2013 den Schulneubau "Plus-Energie-Schule Rostock Reutershagen" in der Mathias-Thesen-Straße 17 bezogen. Für das Schulgebäude sowie für die zugehörigen Außenanlagen der Schule sind neben den allgemeinen werterhaltenden Wartungs- und Instandhaltungsmaßnahmen keine Sanierungsmaßnahmen erforderlich.



5. Entwicklung der Schüleranzahlen für den Zeitraum 2010/11 bis 2015/16 als Bestand und 2016/17 bis 2025/26 als Prognose

a. – insgesamt –



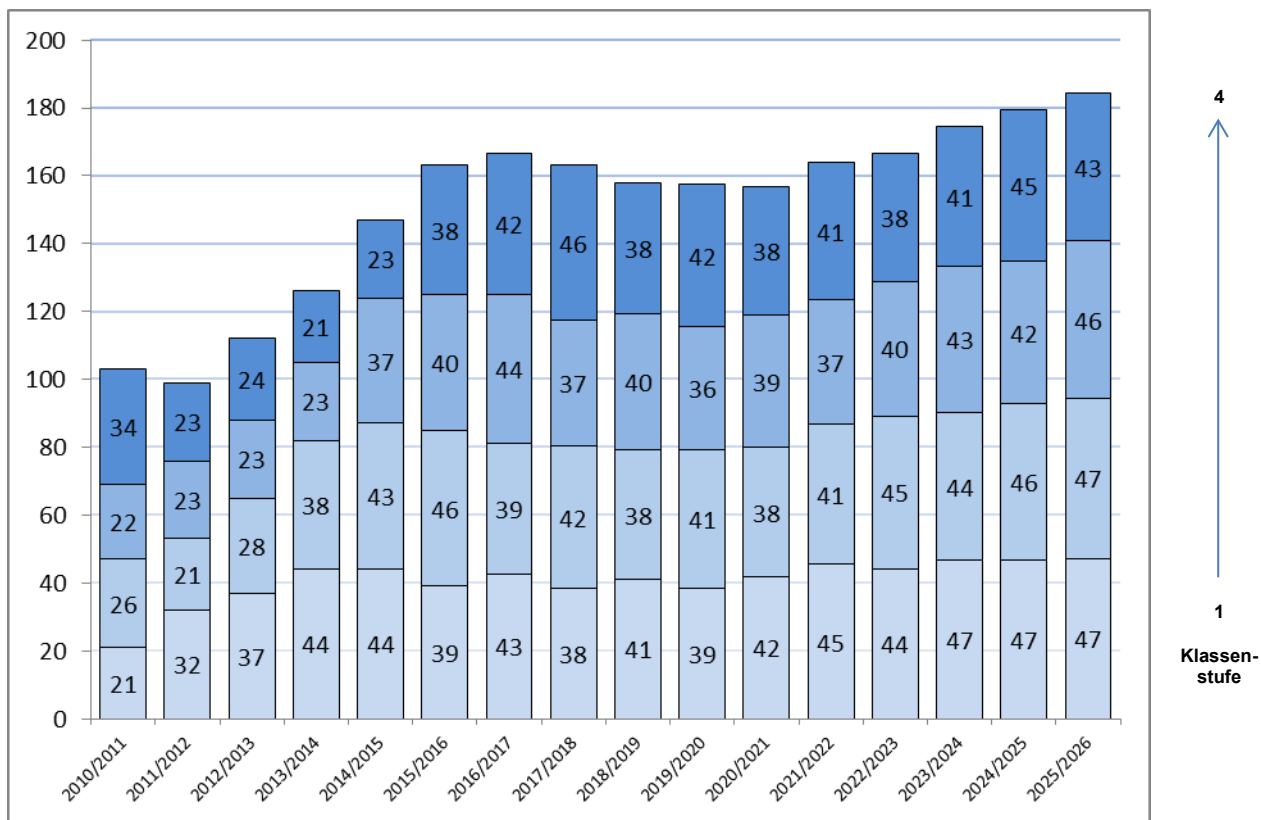
KlSt	Bestand →							Geburten →					Prognose →				
	2010/2011	2011/2012	2012/2013	2013/2014	2014/2015	2015/2016	2016/2017	2017/2018	2018/2019	2019/2020	2020/2021	2021/2022	2022/2023	2023/2024	2024/2025	2025/2026	
1	23	36	37	45	45	42	45	40	43	41	44	47	46	49	49	49	
2	26	23	31	38	45	48	42	44	40	43	40	43	47	46	48	49	
3	22	23	28	24	37	42	46	40	42	38	41	39	42	45	44	48	
4	35	23	25	26	24	42	44	48	41	44	40	43	40	43	47	45	
gesamt	106	105	121	133	151	174	176	172	167	166	165	172	175	183	188	192	

Zügigkeiten

KlSt	2010/2011	2011/2012	2012/2013	2013/2014	2014/2015	2015/2016	2016/2017	2017/2018	2018/2019	2019/2020	2020/2021	2021/2022	2022/2023	2023/2024	2024/2025	2025/2026
1	1	2	2	2	2	2	2	2	2	2	2	2	2	2	2	2
2	1	1	2	2	2	2	2	2	2	2	2	2	2	2	2	2
3	1	1	1	1	2	2	2	2	2	2	2	2	2	2	2	2
4	2	1	1	1	1	2	2	2	2	2	2	2	2	2	2	2
gesamt	5	5	6	6	7	8	8	8	8	8	8	8	8	8	8	8



b. – mit Hauptwohnsitz in der Hansestadt Rostock –



KlSt	Bestand →							Geburten →					Prognose →			
	2010/2011	2011/2012	2012/2013	2013/2014	2014/2015	2015/2016	2016/2017	2017/2018	2018/2019	2019/2020	2020/2021	2021/2022	2022/2023	2023/2024	2024/2025	2025/2026
1	21	32	37	44	44	39	43	38	41	39	42	45	44	47	47	47
2	26	21	28	38	43	46	39	42	38	41	38	41	45	44	46	47
3	22	23	23	23	37	40	44	37	40	36	39	37	40	43	42	46
4	34	23	24	21	23	38	42	46	38	42	38	41	38	41	45	43
gesamt	103	99	112	126	147	163	167	163	158	158	157	164	167	175	180	184

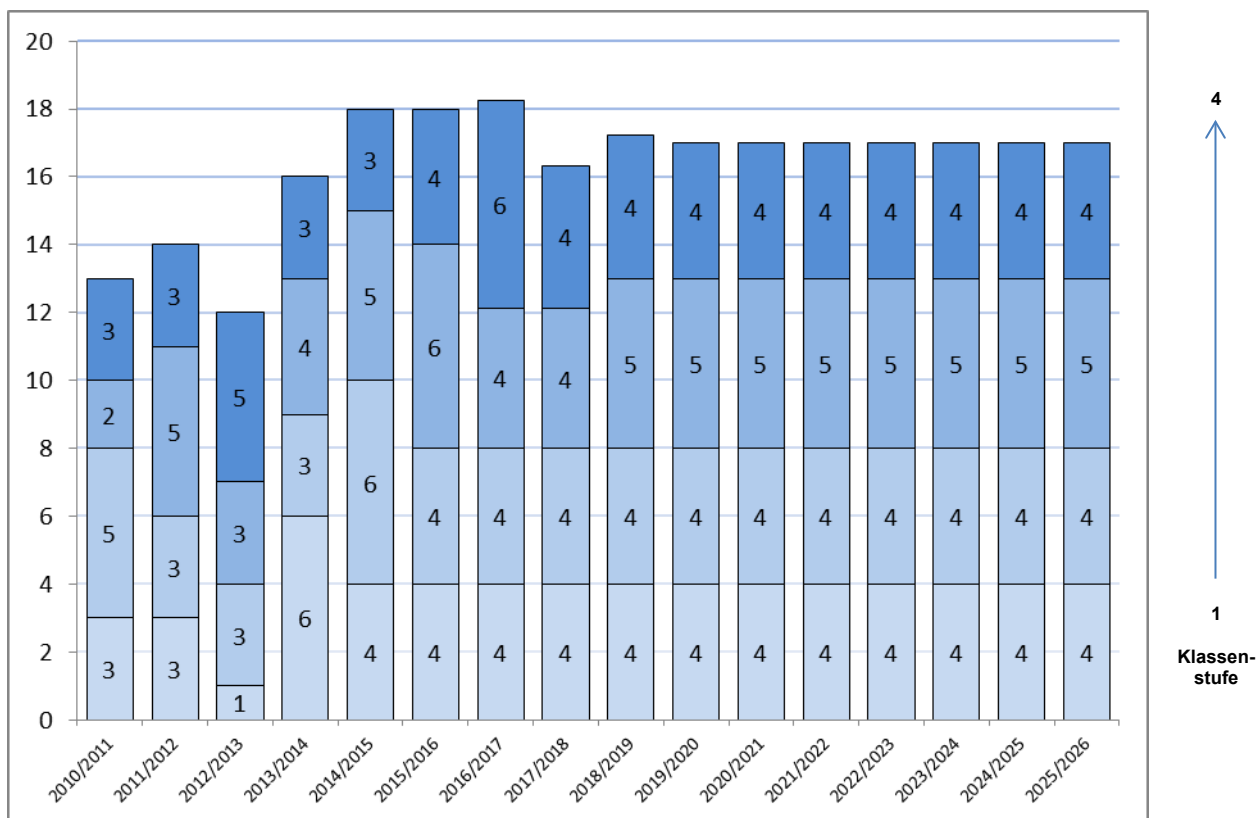
Herkunft der Schüler im Zeitraum 2010/2011 – 2015/2016 nach Stadtbereichen

Stadtbereich	2010/2011	2011/2012	2012/2013	2013/2014	2014/2015	2015/2016
Groß Klein	0	0	1	1	1	2
Schmarl	0	1	2	4	2	4
Lichtenhagen	0	0	2	1	3	4
Lütten Klein	1	1	0	0	0	0
Evershagen	5	3	5	7	13	12
Reutershagen	94	91	92	107	117	129
Hansaviertel	1	2	1	1	3	4

Stadtbereich	2010/2011	2011/2012	2012/2013	2013/2014	2014/2015	2015/2016
Gartenstadt/ Stadtweide	1	1	2	3	4	4
Kröpeliner-Tor-Vorstadt	1	0	5	0	0	1
Stadtmitte	0	0	0	0	1	1
Südstadt	0	0	1	1	2	1
Dierkow-Neu	0	0	1	1	1	1
gesamt:	103	99	112	126	147	163



c. – mit Hauptwohnsitz außerhalb der Hansestadt Rostock –



KlSt	Bestand →							Geburten →					Prognose →			
	2010/2011	2011/2012	2012/2013	2013/2014	2014/2015	2015/2016	2016/2017	2017/2018	2018/2019	2019/2020	2020/2021	2021/2022	2022/2023	2023/2024	2024/2025	2025/2026
1	2	4	0	1	1	3	2	2	2	2	2	2	2	2	2	2
2	0	2	3	0	2	2	3	2	2	2	2	2	2	2	2	2
3	0	0	5	1	0	2	2	3	2	2	2	2	2	2	2	2
4	1	0	1	5	1	4	2	2	3	2	2	2	2	2	2	2
gesamt	3	6	9	7	4	11	9	9	9	8	8	8	8	8	8	8

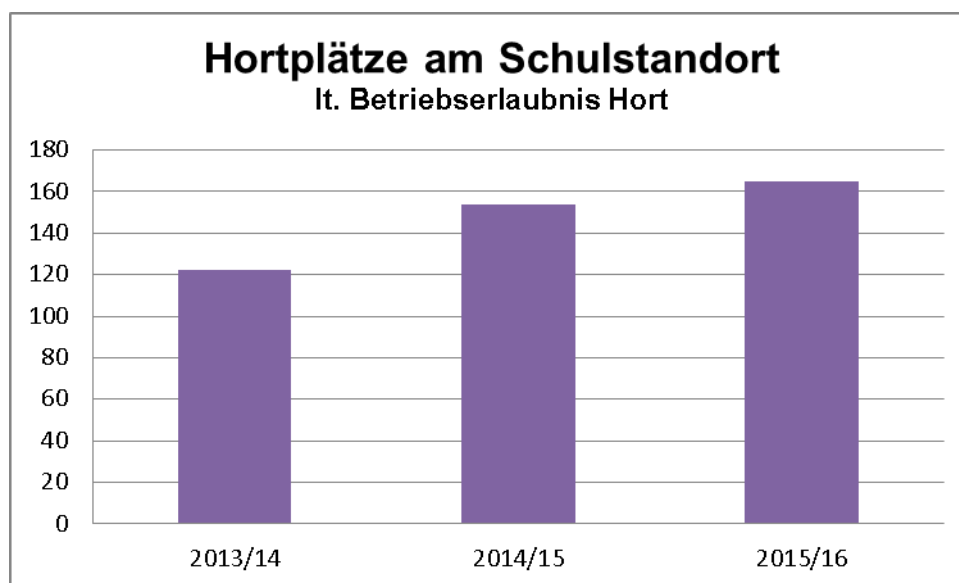
Herkunft der Schüler im Zeitraum 2010/2011 – 2015/2016 nach Gemeinden

Gemeinde	2010/2011	2011/2012	2012/2013	2013/2014	2014/2015	2015/2016
Admannshagen-Bargeshagen	0	0	0	0	1	1
Bartenshagen-Parkentin	0	0	0	0	0	1
Broderstorf	0	0	2	1	1	1
Dummerstorf	0	0	1	1	0	0
Kritzow	0	0	0	0	0	1
Lambrechtshagen	2	4	4	4	1	5
Rövershagen	0	0	0	0	0	1
Satow	0	1	1	0	1	1
Stäbelow	1	1	1	1	0	0
gesamt:	3	6	9	7	4	11

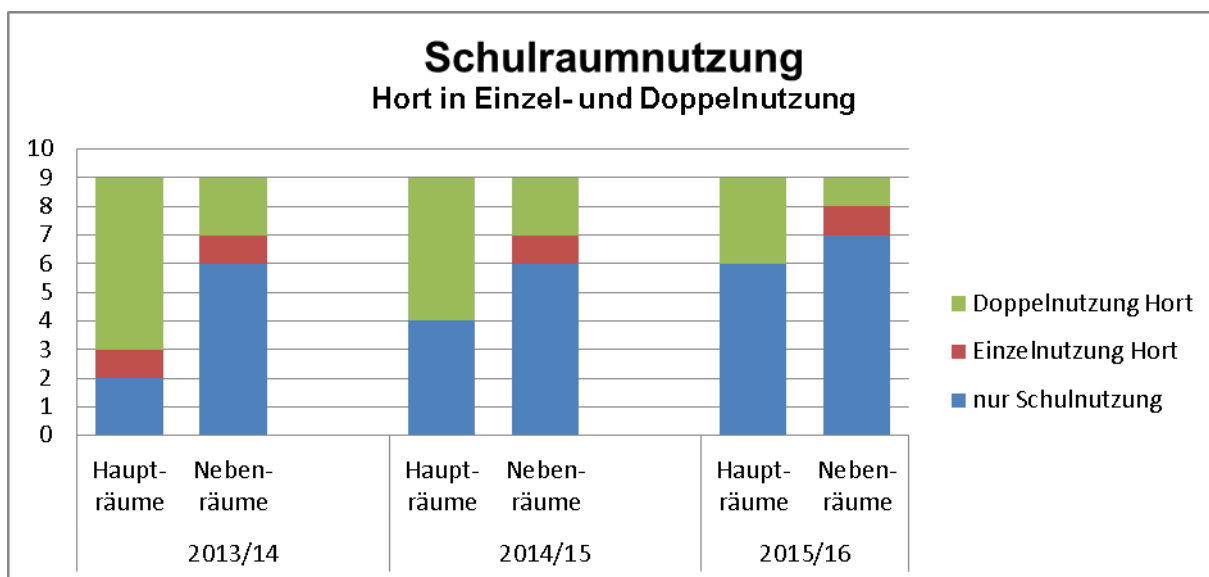


6. Entwicklung der Hortnutzung für den Zeitraum 2013/14 bis 2015/16

Die nachfolgend dargestellten Hortplätze beinhalten nur die Hortplätze, die am Schulstandort zur Verfügung stehen und geben keine Auskunft über die Gesamtanzahl der Hortplätze im Ortsamtsbereich.



	2013/2014	2014/2015	2015/2016
Anzahl Hortplätze	122	154	165



	2013/14		2014/15		2015/16	
	Haupt-räume	Neben-räume	Haupt-räume	Neben-räume	Haupt-räume	Neben-räume
nur Schulnutzung	2	6	4	6	6	7
Einzelnutzung Hort	1	1	0	1	0	1
Doppelnutzung Hort	6	2	5	2	3	1



6.11 "Werner-Lindemann-Grundschule"

1. Allgemeine Angaben zur Schule und zur Schulstruktur



Schulgebäude



Außenanlagen

Schulnummer **1621**

Dienststellennr. 75130313

Produkt 21112

WE 2009

Schulname **"Werner-Lindemann-Grundschule"**

Träger Hansestadt Rostock

Schulart Grundschule

Jahrgänge 1-4

Schulsozialarbeiter 0 (Stand Schuljahr 2015/2016)

Ganztagsangebot nicht eingerichtet

Hauptstelle

Anschrift Elisabethstraße 27

PLZ Ort 18057 Rostock

Telefon 38141080

Ortsteil Kröpeliner-Tor-Vorstadt

Fax 38141083

www www.lindemann-schule.de

E-Mail sekretariat.werner-lindemann-grundschule@rostock.de

Nebenstellen keine

weitere Außenstellen keine



Kapazität

ab Schuljahr	Gesamtkapazität
2010/2011	240
2011/2012	290
2012/2013	287
2013/2014	274
2014/2015	312
2015/2016	312
2016/2017	312

Zügigkeiten (Planungsgrößen)

ab Schuljahr 2016/2017

ab Klassenstufe 1	3
ab Klassenstufe 5	./.
ab Klassenstufe 7	./.
ab Klassenstufe 11	./.

Schulraumbestand

Schuljahr 2015/2016

	Hauptst.	Gesamt
AUR	13	13
FUR	0*	0
KursR	2	2

* Die Absicherung des Fachunterrichtes erfolgt in Doppelnutzung der Fachkabinette der Borwinschule (7621).



2. Baulicher Zustand der Gebäude und Außenanlagen sowie bauliche Erfordernisse

Hauptstelle Elisabethstraße 27

Bezeichnung	Hauptgebäude	Außenanlagen
Baujahr	1976	
Bauweise	Typenbau 5 MP	./.
Sanierungszust.	saniert	teilsaniert
Barrierefrei	ja	./.

Bauliche Erfordernisse unter Berücksichtigung von notwendigen Schulraumbedarfen

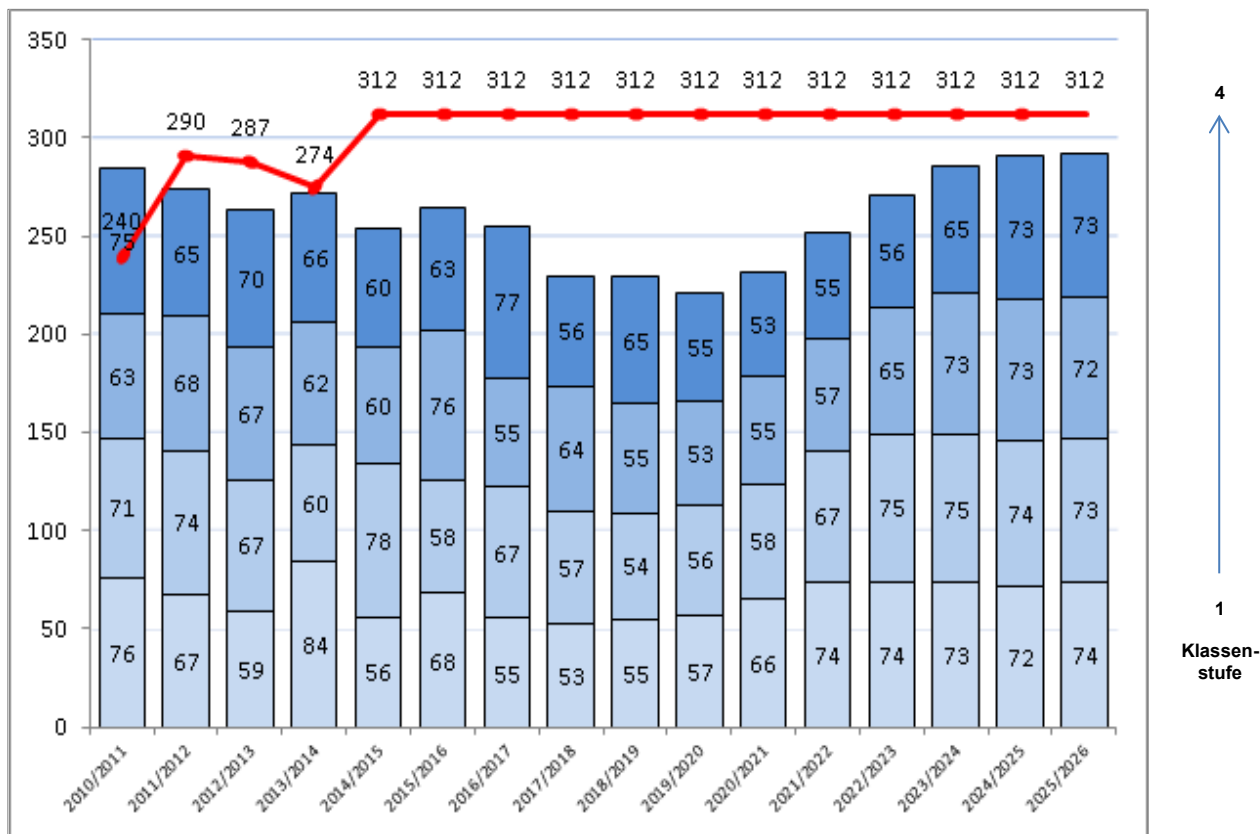
Hauptstelle

Das Schulgebäude der Grundschule "Werner Lindemann" ist vollständig saniert. Neben den erforderlichen Instandhaltungsmaßnahmen sind mittelfristig keine Sanierungsmaßnahmen am Schulstandort vorgesehen. Die Freianlagen der Schule befinden sich gegenwärtig in der Sanierungsphase. Nachdem hierzu bereits der erste und der dritte Bauabschnitt der Freianlagensanierung der Schule fertiggestellt worden sind, wird aktuell der nunmehr noch ausstehende zweite Bauabschnitt realisiert. Die vollständige Fertigstellung der Freianlagensanierung der Schule erfolgt noch im Jahr 2016.



5. Entwicklung der Schüleranzahlen für den Zeitraum 2010/11 bis 2015/16 als Bestand und 2016/17 bis 2025/26 als Prognose

a. – insgesamt –



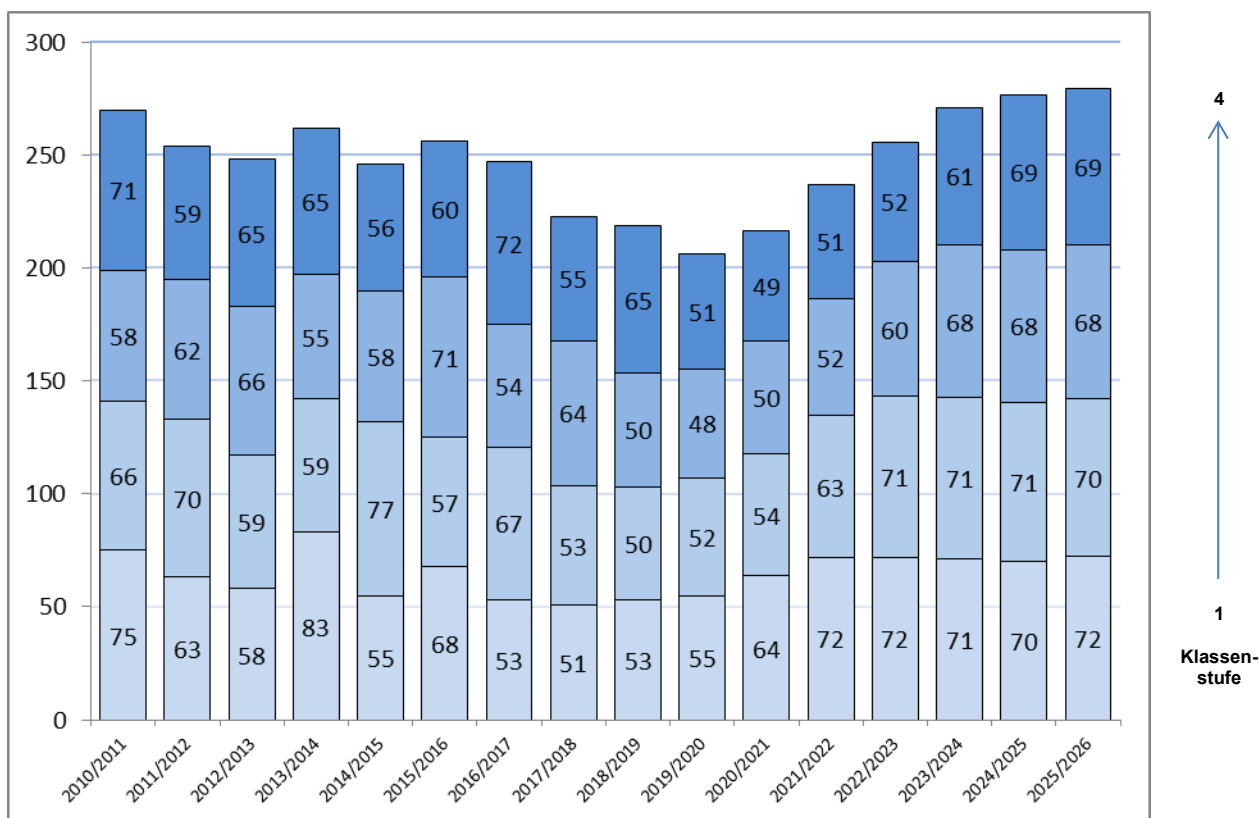
KlSt	Bestand →				Geburten →						Prognose →					
	2010/2011	2011/2012	2012/2013	2013/2014	2014/2015	2015/2016	2016/2017	2017/2018	2018/2019	2019/2020	2020/2021	2021/2022	2022/2023	2023/2024	2024/2025	2025/2026
1	76	67	59	84	56	68	55	53	55	57	66	74	74	73	72	74
2	71	74	67	60	78	58	67	57	54	56	58	67	75	75	74	73
3	63	68	67	62	60	76	55	64	55	53	55	57	65	73	73	72
4	75	65	70	66	60	63	77	56	65	55	53	55	56	65	73	73
gesamt	285	274	263	272	254	265	255	230	230	221	231	252	270	286	291	292

Zügigkeiten

KlSt	2010/2011	2011/2012	2012/2013	2013/2014	2014/2015	2015/2016	2016/2017	2017/2018	2018/2019	2019/2020	2020/2021	2021/2022	2022/2023	2023/2024	2024/2025	2025/2026
1	3	3	3	3	3	3	3	3	3	3	3	3	3	3	3	3
2	3	3	3	3	3	3	3	3	3	3	3	3	3	3	3	3
3	3	3	3	3	3	3	3	3	3	3	3	3	3	3	3	3
4	3	3	3	3	3	3	3	3	3	3	3	3	3	3	3	3
gesamt	12	12	12	12	12	12	12	12	12	12	12	12	12	12	12	12



b. – mit Hauptwohnsitz in der Hansestadt Rostock –



KlSt	Bestand →						Geburten →					Prognose →				
	2010/2011	2011/2012	2012/2013	2013/2014	2014/2015	2015/2016	2016/2017	2017/2018	2018/2019	2019/2020	2020/2021	2021/2022	2022/2023	2023/2024	2024/2025	2025/2026
1	75	63	58	83	55	68	53	51	53	55	64	72	72	71	70	72
2	66	70	59	59	77	57	67	53	50	52	54	63	71	71	71	70
3	58	62	66	55	58	71	54	64	50	48	50	52	60	68	68	68
4	71	59	65	65	56	60	72	55	65	51	49	51	52	61	69	69
gesamt	270	254	248	262	246	256	247	223	219	206	216	237	255	271	277	279

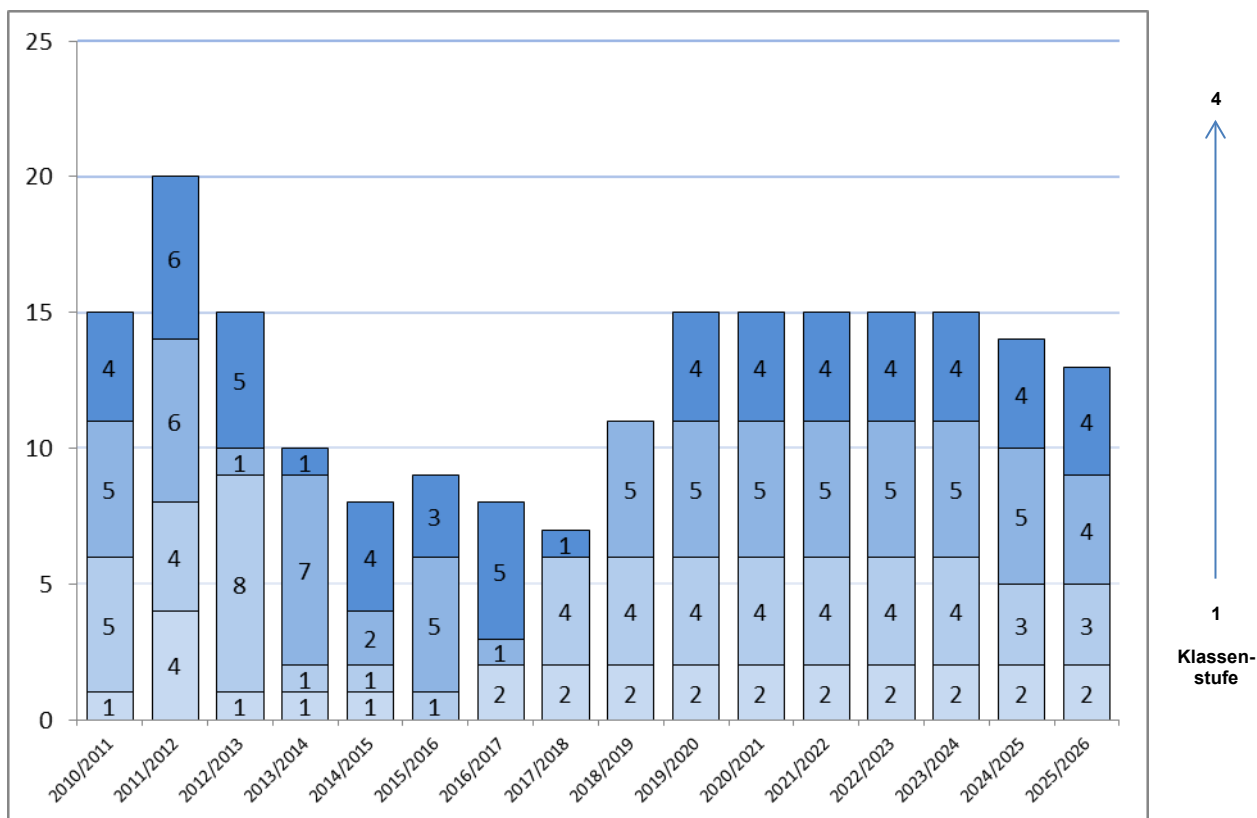
Herkunft der Schüler im Zeitraum 2010/2011 – 2015/2016 nach Stadtbereichen

Stadtbereich	2010/2011	2011/2012	2012/2013	2013/2014	2014/2015	2015/2016
Warnemünde	0	0	0	0	0	2
Groß Klein	1	1	0	1	1	2
Schmarl	1	1	1	2	2	1
Lichtenhagen	0	0	0	0	1	0
Lütten Klein	0	0	0	1	1	2
Evershagen	1	3	1	2	4	3
Reutershagen	14	14	17	17	14	10
Hansaviertel	59	56	47	32	45	69
Gartenstadt/ Stadtweide	12	11	12	8	8	5
Kröpeliner-Tor- Vorstadt	140	138	139	161	146	130

Stadtbereich	2010/2011	2011/2012	2012/2013	2013/2014	2014/2015	2015/2016
Stadtmitte	22	13	17	17	17	24
Brinckmansdorf	10	5	3	1	2	2
Südstadt	2	2	3	18	5	3
Biestow	2	2	2	0	0	0
Rostock-Ost	1	2	1	0	0	1
Toitenwinkel	0	0	1	1	0	0
Gehlsdorf	1	0	0	0	0	2
Dierkow-Neu	3	5	3	1	0	0
Dierkow-West	1	1	1	0	0	0
gesamt:	270	254	248	262	246	256



c. – mit Hauptwohnsitz außerhalb der Hansestadt Rostock –



KlSt	Bestand →							Geburten →					Prognose →				
	2010/2011	2011/2012	2012/2013	2013/2014	2014/2015	2015/2016	2016/2017	2017/2018	2018/2019	2019/2020	2020/2021	2021/2022	2022/2023	2023/2024	2024/2025	2025/2026	
1	1	4	1	1	1	0	2	2	2	2	2	2	2	2	2	2	
2	5	4	8	1	1	1	0	4	4	4	4	4	4	4	3	3	
3	5	6	1	7	2	5	1	0	5	5	5	5	5	5	5	4	
4	4	6	5	1	4	3	5	1	0	4	4	4	4	4	4	4	
gesamt	15	20	15	10	8	9	8	7	11	15	15	15	15	15	14	13	

Herkunft der Schüler im Zeitraum 2010/2011 – 2015/2016 nach Gemeinden

Gemeinde	2010/2011	2011/2012	2012/2013	2013/2014	2014/2015	2015/2016
Bartenshagen-Parkentin	0	0	0	0	1	1
Broderstorf	1	0	0	0	0	1
Dolgen am See	0	1	0	0	0	0
Dummerstorf	2	2	2	1	1	1
Kritznow	3	4	3	0	0	1
Kröpelin, Stadt	1	1	0	0	0	0
Laage, Stadt	1	0	0	0	0	0
Lambrechtshagen	1	2	1	1	2	1

Gemeinde	2010/2011	2011/2012	2012/2013	2013/2014	2014/2015	2015/2016
Mönchhagen	0	0	1	2	2	2
Papendorf	0	3	1	1	0	1
Pölchow	1	1	0	0	0	0
Retschow	0	0	1	1	1	0
Roggentin	2	3	3	1	1	0
Sanitz	0	0	0	0	0	1
Satow	3	3	3	3	0	0
gesamt:	15	20	15	10	8	9



6. Entwicklung der Hortnutzung für den Zeitraum 2013/14 bis 2015/16

Die Hortversorgung der Schülerinnen und Schüler der „Werner-Lindemann-Grundschule“ findet durch verschiedene Träger im Stadtbereich Kröpeliner-Tor-Vorstadt statt. Aufgrund der erhöhten Nachfrage können nicht alle Schülerinnen und Schüler mit einem Hortplatz versorgt werden. Daher ist seitens der Hansestadt Rostock ab dem Schuljahr 2016/2017 eine ergänzende Hortversorgung im Schulgebäude einzurichten



6.12 Grundschule am Margaretenplatz

1. Allgemeine Angaben zur Schule und zur Schulstruktur



Schulgebäude



Außenanlagen

Schulnummer **1622** Dienststellennr. 75130312 Produkt 21113 WE 2007

Schulname **Grundschule am Margaretenplatz**

Träger Hansestadt Rostock
Schulart Grundschule
Jahrgänge 1-4
Schulsozialarbeiter 1 (Stand Schuljahr 2015/2016)
Ganztagsangebot nicht eingerichtet

Hauptstelle

Anschrift Barnstorfer Weg 21 a
PLZ Ort 18057 Rostock Ortsteil Kröpeliner-Tor-Vorstadt **www**
Telefon 4923583 / 2032815 Fax 2032809 **E-Mail** Grundschule-am-Margaretenplatz@t-online.de

Nebenstellen keine

weitere Außenstellen keine



Kapazität	
ab Schuljahr	Gesamtkapazität
2010/2011	280
2011/2012	310
2012/2013	327
2013/2014	350
2014/2015	475
2015/2016	475
2016/2017	600

Zügigkeiten (Planungsgrößen)	
ab Schuljahr 2016/2017	
ab Klassenstufe 1	6
ab Klassenstufe 5	./.
ab Klassenstufe 7	./.
ab Klassenstufe 11	./.

Schulraumbestand		
Schuljahr 2015/2016		
	Hauptst.	Gesamt
AUR	19	19
FUR	5	5
KursR	1	1

Schuljahr 2016/2017		
	Hauptst.	Gesamt
AUR	15	15
FUR	5	5
KursR	1	1

Schuljahr 2017/2018		
	Hauptst.	Gesamt
AUR	19	19
FUR	5	5
KursR	1	1



2. Baulicher Zustand der Gebäude und Außenanlagen sowie bauliche Erfordernisse

Hauptstelle Barnstorfer Weg 21 a

Bezeichnung	Hauptgebäude	Außenanlagen
Baujahr	1902	
Bauweise	kein Typenbau	./.
Sanierungszust.	teilsaniert	saniert
Barrierefrei	nein	./.

Bauliche Erfordernisse unter Berücksichtigung von notwendigen Schulraumbedarfen

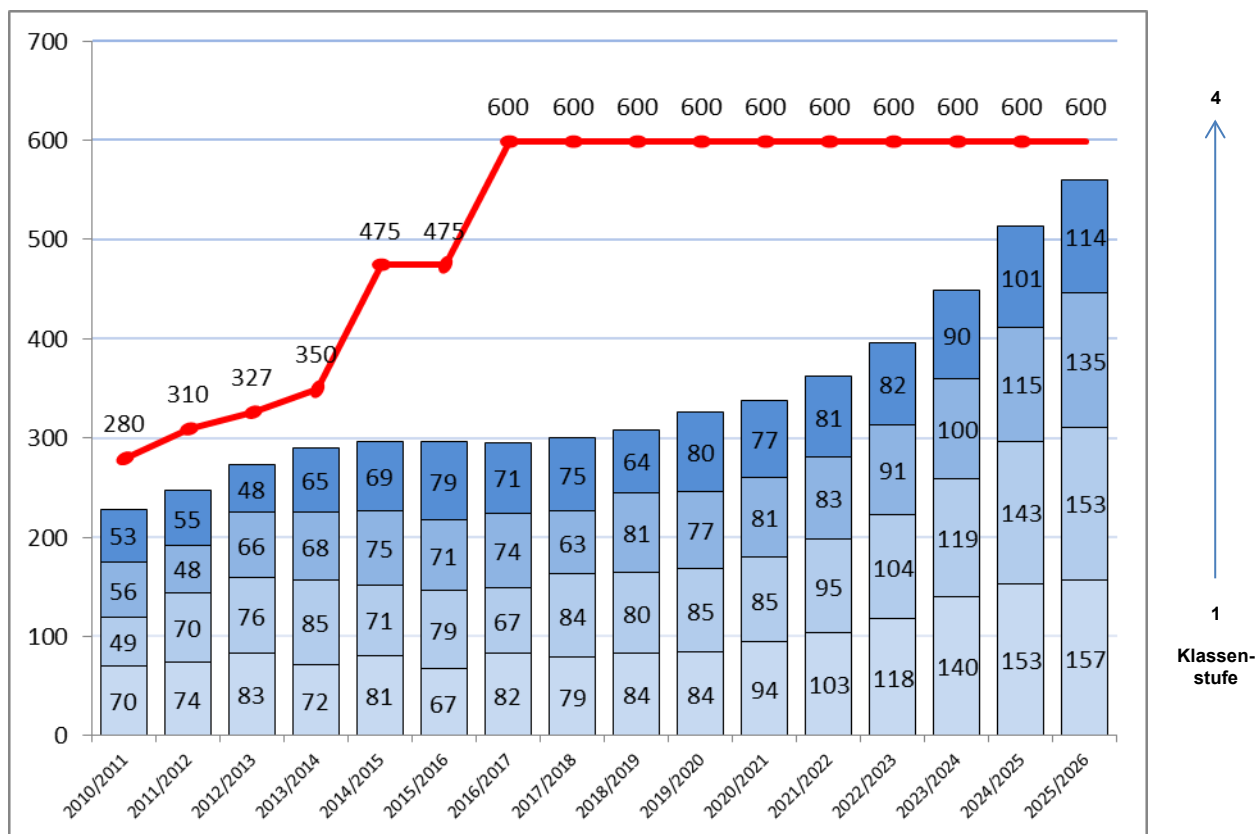
Hauptstelle

Für das Schulgebäude der Grundschule am Margarethenplatz sowie für die zugehörigen Außenanlagen der Schule sind neben den werterhaltenden Instandhaltungsmaßnahmen mittelfristig keine Sanierungsmaßnahmen erforderlich. Langfristig ist eine Sanierung des Innenraumbestandes erforderlich.



5. Entwicklung der Schüleranzahlen für den Zeitraum 2010/11 bis 2015/16 als Bestand und 2016/17 bis 2025/26 als Prognose

a. – insgesamt –



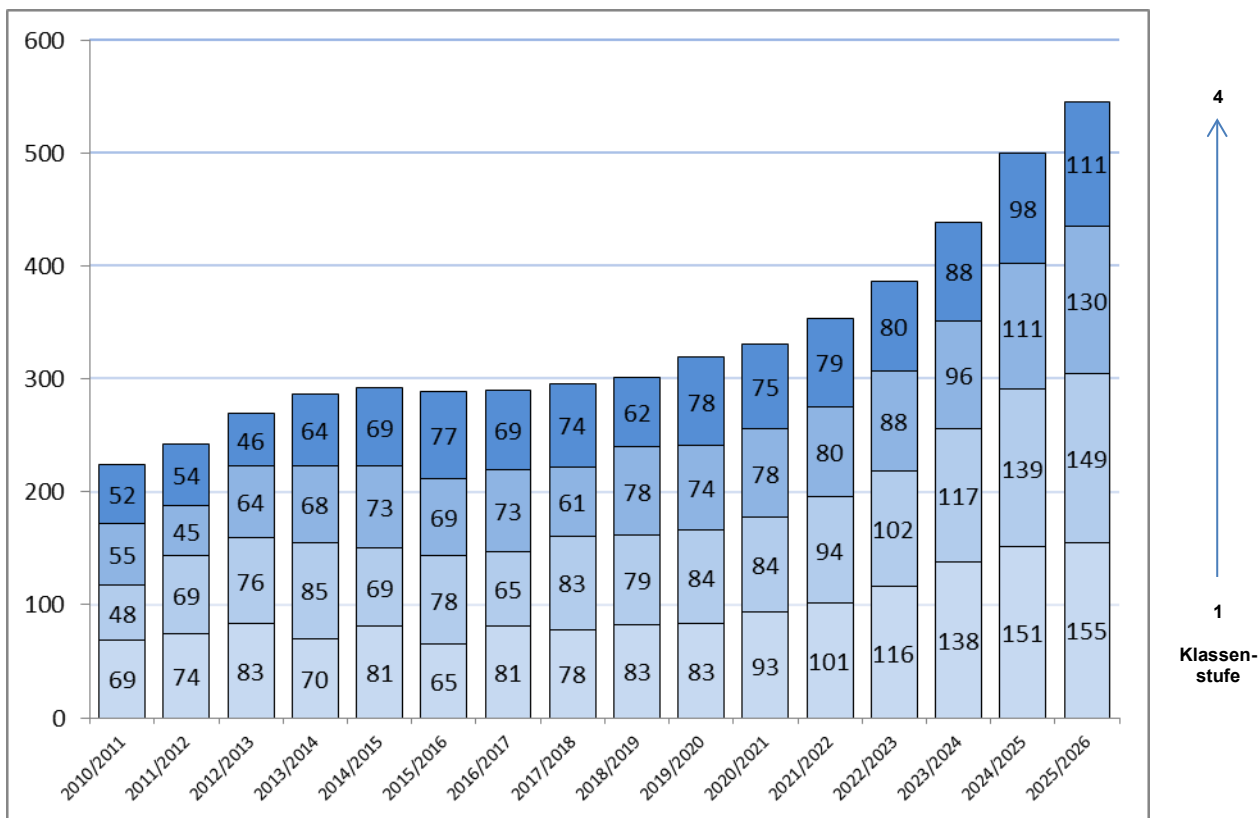
KlSt	Bestand →							Geburten →					Prognose →				
	2010/2011	2011/2012	2012/2013	2013/2014	2014/2015	2015/2016	2016/2017	2017/2018	2018/2019	2019/2020	2020/2021	2021/2022	2022/2023	2023/2024	2024/2025	2025/2026	
1	70	74	83	72	81	67	82	79	84	84	94	103	118	140	153	157	
2	49	70	76	85	71	79	67	84	80	85	85	95	104	119	143	153	
3	56	48	66	68	75	71	74	63	81	77	81	83	91	100	115	135	
4	53	55	48	65	69	79	71	75	64	80	77	81	82	90	101	114	
gesamt	228	247	273	290	296	296	295	301	309	326	338	362	396	449	513	560	

Zügigkeiten

KlSt	2010/2011	2011/2012	2012/2013	2013/2014	2014/2015	2015/2016	2016/2017	2017/2018	2018/2019	2019/2020	2020/2021	2021/2022	2022/2023	2023/2024	2024/2025	2025/2026
1	3	3	4	3	4	3	4	4	4	4	4	4	5	6	6	6
2	2	3	3	4	3	4	3	4	4	4	4	4	4	5	6	6
3	2	2	3	3	4	3	4	3	4	4	4	4	4	4	5	6
4	2	2	2	3	3	4	3	4	3	4	4	4	4	4	4	5
gesamt	9	10	12	13	14	14	14	15	15	16	16	16	17	19	21	23



b. – mit Hauptwohnsitz in der Hansestadt Rostock –



KlSt	Bestand →							Geburten →					Prognose →				
	2010/2011	2011/2012	2012/2013	2013/2014	2014/2015	2015/2016	2016/2017	2017/2018	2018/2019	2019/2020	2020/2021	2021/2022	2022/2023	2023/2024	2024/2025	2025/2026	
1	69	74	83	70	81	65	81	78	83	83	93	101	116	138	151	155	
2	48	69	76	85	69	78	65	83	79	84	84	94	102	117	139	149	
3	55	45	64	68	73	69	73	61	78	74	78	80	88	96	111	130	
4	52	54	46	64	69	77	69	74	62	78	75	79	80	88	98	111	
gesamt	224	242	269	287	292	289	289	296	302	319	331	354	387	439	500	546	

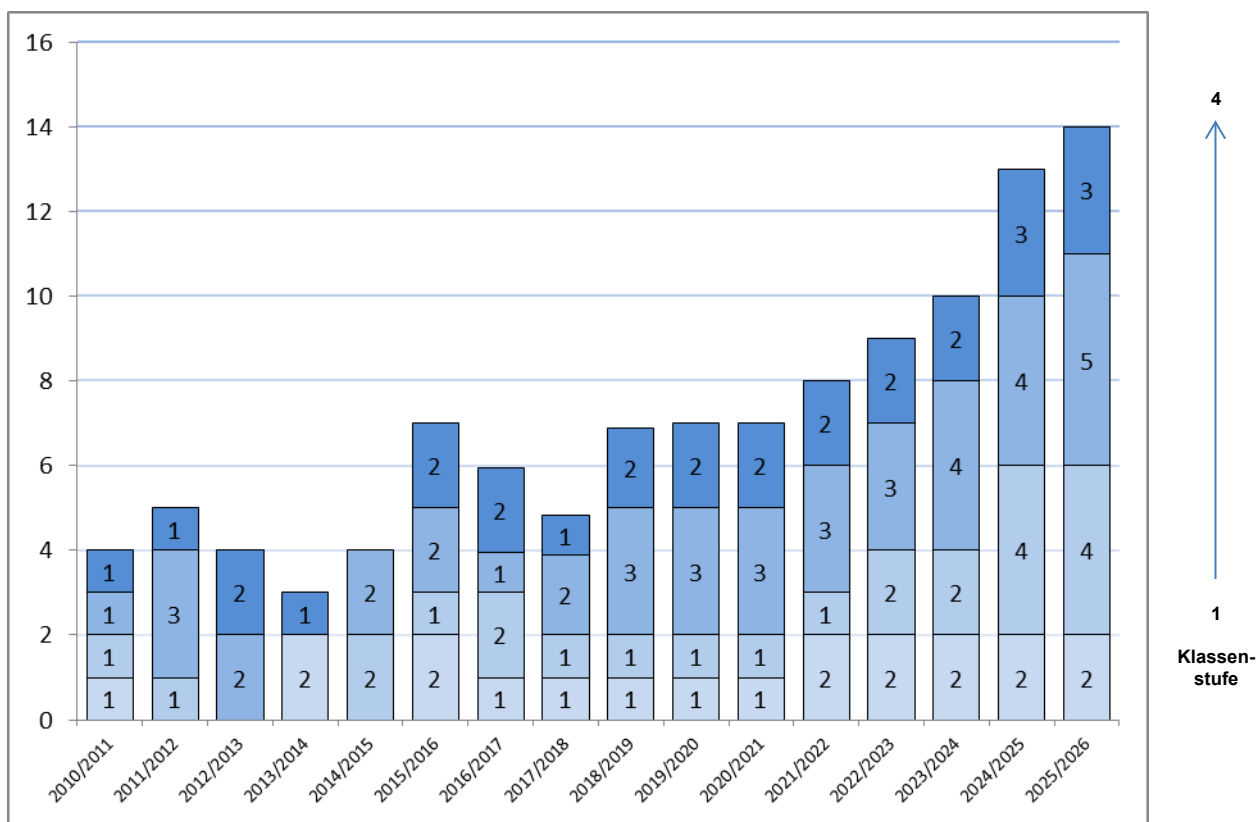
Herkunft der Schüler im Zeitraum 2010/2011 – 2015/2016 nach Stadtbereichen

Stadtbereich	2010/2011	2011/2012	2012/2013	2013/2014	2014/2015	2015/2016
Warnemünde	1	0	0	0	0	1
Groß Klein	4	7	6	5	3	4
Schmarl	1	1	1	1	2	2
Lichtenhagen	0	0	1	1	2	0
Lütten Klein	2	0	1	1	1	3
Evershagen	1	2	3	3	6	8
Reutershagen	6	4	6	8	9	9
Hansaviertel	35	41	44	31	65	64
Gartenstadt/ Stadtweide	23	21	26	16	17	20
Kröpeliner-Tor-Vorstadt	99	109	126	133	129	128

Stadtbereich	2010/2011	2011/2012	2012/2013	2013/2014	2014/2015	2015/2016
Stadtmitte	37	39	34	34	34	27
Brinckmansdorf	2	1	1	1	1	0
Südstadt	2	8	8	38	5	3
Biestow	1	1	2	0	2	2
Rostock-Ost	0	0	0	1	1	1
Toitenwinkel	3	2	2	4	4	8
Gehlsdorf	1	1	1	0	0	0
Dierkow-Neu	6	5	6	9	10	8
Dierkow-Ost	0	0	1	1	1	1
gesamt:	224	242	269	287	292	289



c. – mit Hauptwohnsitz außerhalb der Hansestadt Rostock –



KlSt	Bestand →						Geburten →						Prognose →			
	2010/2011	2011/2012	2012/2013	2013/2014	2014/2015	2015/2016	2016/2017	2017/2018	2018/2019	2019/2020	2020/2021	2021/2022	2022/2023	2023/2024	2024/2025	2025/2026
1	1	0	0	2	0	2	1	1	1	1	1	2	2	2	2	2
2	1	1	0	0	2	1	2	1	1	1	1	1	2	2	4	4
3	1	3	2	0	2	2	1	2	3	3	3	3	3	4	4	5
4	1	1	2	1	0	2	2	1	2	2	2	2	2	2	3	3
gesamt	4	5	4	3	4	7	6	5	7	7	7	8	9	10	13	14

Herkunft der Schüler im Zeitraum 2010/2011 – 2015/2016 nach Gemeinden

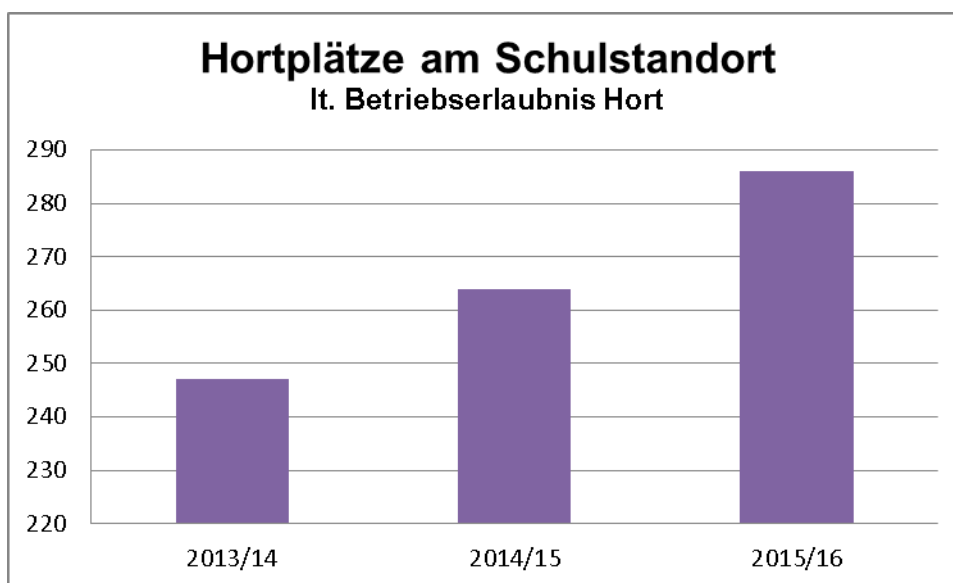
Gemeinde	2010/2011	2011/2012	2012/2013	2013/2014	2014/2015	2015/2016
Admannshagen-Bargeshagen	0	0	0	0	0	1
Bentwisch	0	0	0	0	1	1
Broderstorf	0	1	1	1	0	0
Dummerstorf	1	0	0	0	0	0
Elmenhorst/Lichtenhagen	0	0	0	0	0	1
Gelbensande	0	0	0	0	1	1
Jürgenstorf	0	1	1	0	0	0

Gemeinde	2010/2011	2011/2012	2012/2013	2013/2014	2014/2015	2015/2016
Klein Kussewitz	0	0	0	1	0	0
Lambrechtshagen	1	1	1	1	1	1
Papendorf	0	1	1	0	0	0
Sanitz	1	1	0	0	1	1
Thulendorf	1	0	0	0	0	1
gesamt:	4	5	4	3	4	7

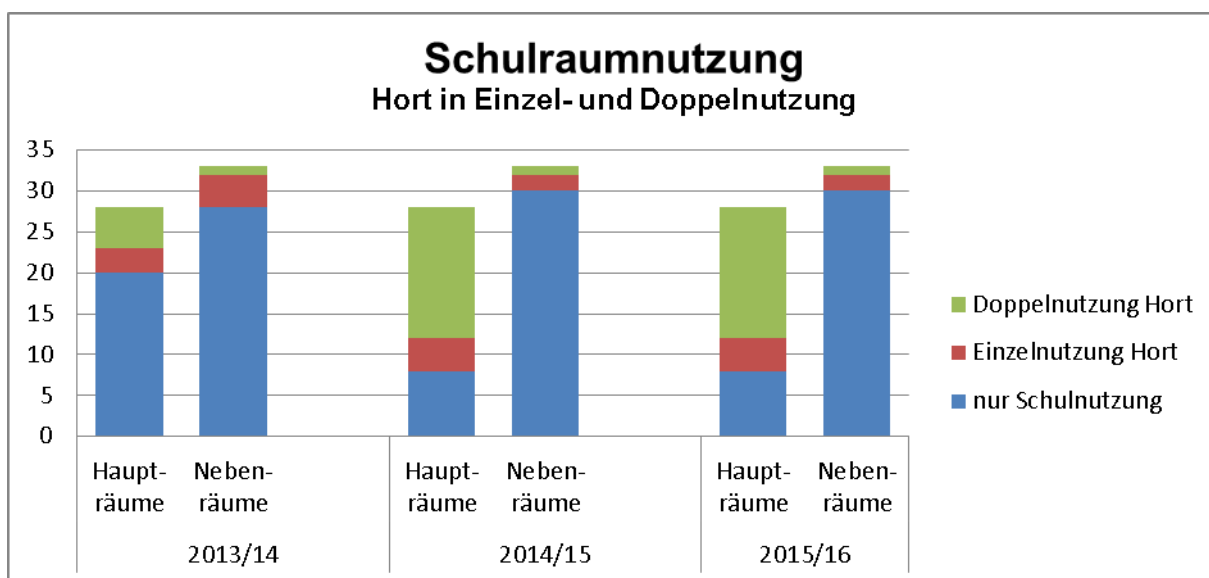


6. Entwicklung der Hortnutzung für den Zeitraum 2013/14 bis 2015/16

Die nachfolgend dargestellten Hortplätze beinhalten nur die Hortplätze, die am Schulstandort zur Verfügung stehen und geben keine Auskunft über die Gesamtanzahl der Hortplätze im Ortsamtsbereich.



	2013/2014	2014/2015	2015/2016
Anzahl Hortplätze	247	264	286



	2013/14		2014/15		2015/16	
	Haupt-räume	Neben-räume	Haupt-räume	Neben-räume	Haupt-räume	Neben-räume
nur Schulnutzung	20	28	8	30	8	30
Einzelnutzung Hort	3	4	4	2	4	2
Doppelnutzung Hort	5	1	16	1	16	1



6.13 Grundschule "Juri Gagarin"

1. Allgemeine Angaben zur Schule und zur Schulstruktur



Schulgebäude



Außenanlagen

Schulnummer **1702**

Dienststellennr. 75130314

Produkt 21114

WE 2052

Schulname **Grundschule "Juri Gagarin"**

Träger Hansestadt Rostock

Schulart Grundschule

Jahrgänge 1-4

Schulsozialarbeiter 0 (Stand Schuljahr 2015/2016)

Ganztagsangebot nicht eingerichtet

Hauptstelle

Anschrift Joseph-Herzfeld-Straße 19

PLZ Ort 18059 Rostock **Ortsteil** Südstadt

Telefon 381 41200 **Fax** 381 41203

www www.grundschule-juri-gagarin.de

E-Mail gsgagarin-hro@t-online.de

Nebenstellen keine

weitere Außenstellen keine



Kapazität	
ab Schuljahr	Gesamtkapazität
2010/2011	180
2011/2012	200
2012/2013	171
2013/2014	194
2014/2015	194
2015/2016	194
2016/2017	194
2017/2018	336

Zügigkeiten (Planungsgrößen)		
ab Schuljahr	2016/2017	2017/2018
ab Klassenstufe 1	2	3
ab Klassenstufe 5	./.	
ab Klassenstufe 7	./.	
ab Klassenstufe 11	./.	

Schulraumbestand		
Schuljahr 2015/2016		
	Hauptst.	Gesamt
AUR	8	8
FUR	2	2
KursR	./.	0

Schuljahr 2017/2018		
	Hauptst.	Gesamt
AUR	10	10
FUR	2	2
KursR	./.	0



2. Baulicher Zustand der Gebäude und Außenanlagen sowie bauliche Erfordernisse

Hauptstelle Joseph-Herzfeld-Straße 19

Bezeichnung	Hauptgebäude	Außenanlagen
Baujahr	1996	
Bauweise	kein Typenbau	./.
Sanierungszust.	Neubau	saniert
Barrierefrei	ja	./.

Bauliche Erfordernisse unter Berücksichtigung von notwendigen Schulraumbedarfen

Hauptstelle

Das Schulgebäude der Grundschule "Juri Gagarin" sowie die Außenanlagen der Schule sind vollständig saniert. Neben den werterhaltenden Instandhaltungsmaßnahmen sind mittelfristig keine Sanierungsmaßnahmen am Schulstandort erforderlich.

Aufgrund der Prognoseentwicklung im Ortsamt Mitte der Hansestadt Rostock ist eine kapazitätsmäßige Erweiterung des Schulraumbestandes der Grundschule „Juri Gagarin“ zum Schuljahr 2017/2018 zwingend erforderlich. Hierzu ist die Errichtung eines Erweiterungsgebäudes - welches noch zu beplanen ist, erforderlich. Ein entsprechender Prüfprozess für geeignete Flächen wird über den Eigenbetrieb "Kommunale Objektbewirtschaftung- und Entwicklung der Hansestadt Rostock" (KOE) eingeleitet.

Zur Überbrückung für den Zeitraum bis zur Fertigstellung eines Ergänzungsbaus sind zum Beginn des Schuljahres 2017/2018 entsprechende Raumzellen als Interimslösung auf dem Schulgrundstück aufzustellen.



3.1 Bisherige Schulentwicklung

zum Schuljahr	Entwicklung	Bemerkung
1962/1963	Eröffnung	42. Polytechnische Oberschule "Juri Gagarin" am Standort Joachim-Jungius-Straße 9
1991/1992	Schulartänderung	gem. Schulgesetz zur Grundschule 2 Südstadt
1994/1995	Namensänderung	Grundschule "Juri Gagarin"
1996/1997	Standortwechsel	von Joachim-Jungius-Straße 9 nach Joseph-Herzfeld-Straße 19
2000/2001	Fusion	mit der Grundschule am Zoo (1701) am Standort Joseph-Herzfeld-Straße

3.2 vorgesehene Schulentwicklung

ab Schuljahr 2017/2018

- Erhöhung der Zügigkeit auf 3-Zügigkeit
- Schaffung einer Interimslösung (Container)

ab Schuljahr

- Ergänzungsbau

4. Inhaltliche Ausgestaltung

Beschluss des Schulprogramms Jahr 2009

Kurzbeschreibung

Die Grundschule "Juri Gagarin" liegt im Stadtteil Südstadt der Hansestadt Rostock.

Die Schule bietet neben einem großen Freigelände und Sporthalle eine ruhige, kindgerechte Umgebung. Die Schüler erlernen ab Klasse 1 mindestens eine Fremdsprache (Englisch oder Französisch). In der französischen Sprache wird die Schule jedes Jahr durch eine Fremdsprachenassistentin unterstützt. Der Schulalltag ist geprägt von vielen Projekten zu den Jahreszeiten, Festen und anderen Anlässen. Sportliche Wettkämpfe und Aktivitäten sowie musikalische Veranstaltungen bereichern den Schulalltag. An der Schule finden offene Unterrichtsformen wie Wochenplanarbeit, Partner- und Gruppenarbeit statt, aber auch Frontalunterricht. Ab Klasse 1 gehört die regelmäßige Arbeit am Computer zum Unterrichtsgeschehen. Eine kleine Küche ermöglicht bei Bedarf eine Mittagsverpflegung. Hortbetreuung findet im Schulgebäude und in der nahegelegenen Kita statt.

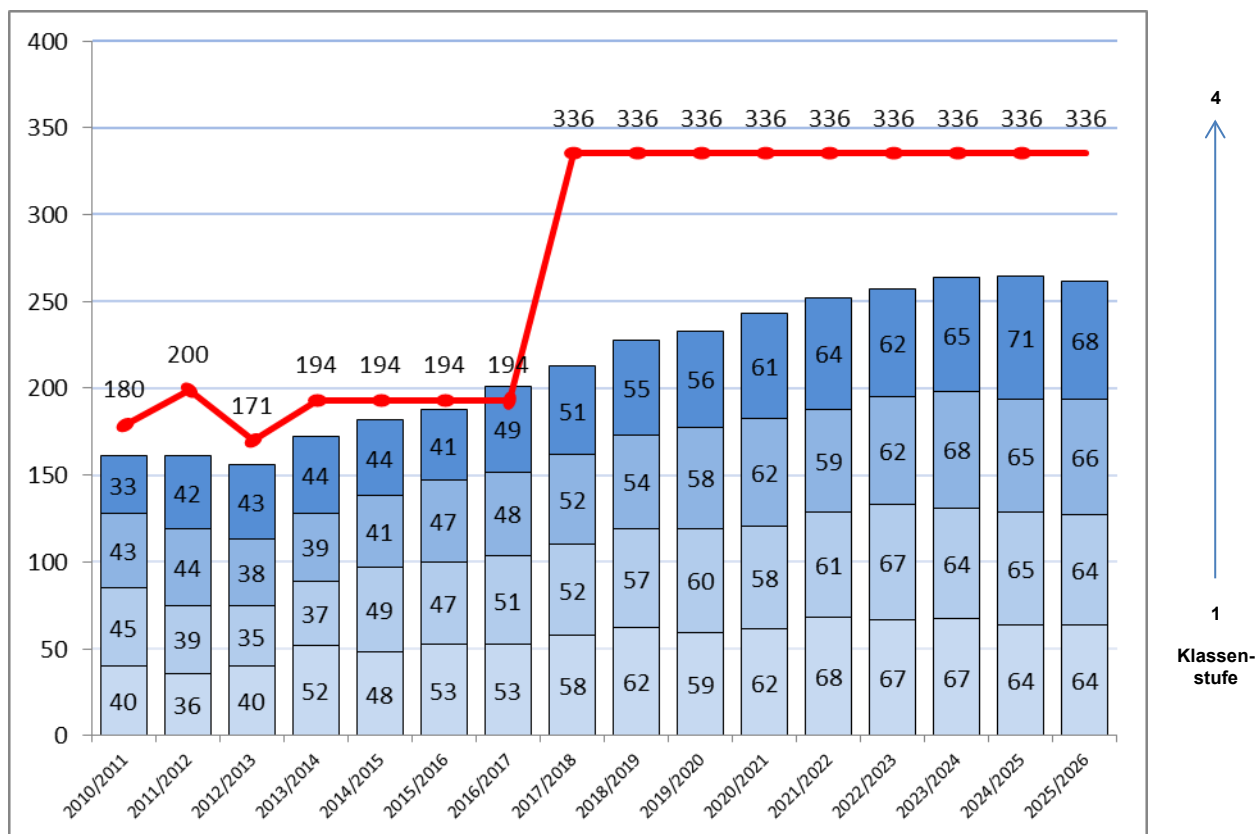
schulische Angebote

Abschlüsse	./.
Fremdsprachen	Englisch/Französisch Klasse 1 bis 4
Sonstiges	<ul style="list-style-type: none">- Begabtenförderung ab Klasse 1- individuelle Förderung bei Lernproblemen in allen Jahrgängen- Nachmittagsangebote in der Turnhalle durch verschiedene Vereine- Informatik und Spanisch- Vorbereitung auf die DELF prim Prüfung (Diplome d'Etudes en langue française, französisches Sprachdiplom)- Klasse 2000- Hortbetreuung



5. Entwicklung der Schüleranzahlen für den Zeitraum 2010/11 bis 2015/16 als Bestand und 2016/17 bis 2025/26 als Prognose

a. – insgesamt –



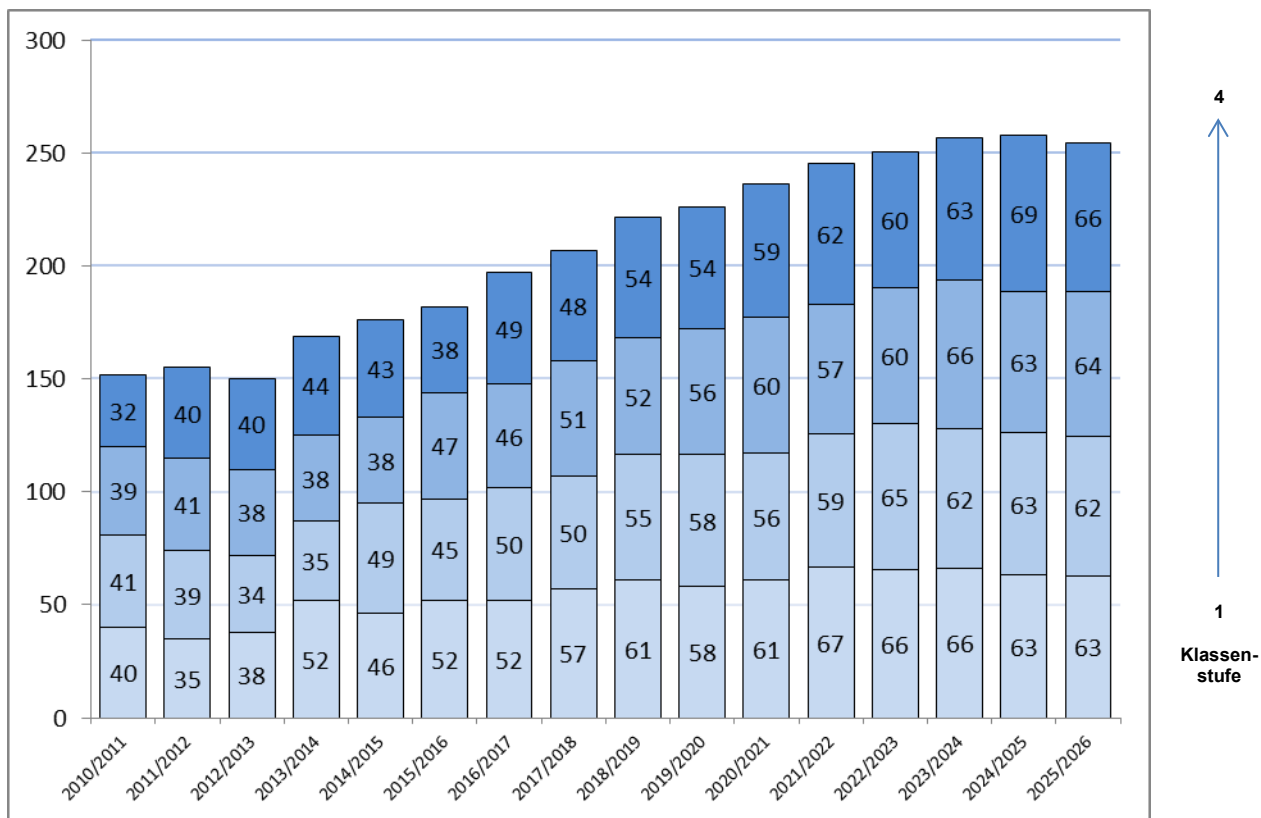
KlSt	Bestand →							Geburten →					Prognose →				
	2010/2011	2011/2012	2012/2013	2013/2014	2014/2015	2015/2016	2016/2017	2017/2018	2018/2019	2019/2020	2020/2021	2021/2022	2022/2023	2023/2024	2024/2025	2025/2026	
1	40	36	40	52	48	53	53	58	62	59	62	68	67	67	64	64	
2	45	39	35	37	49	47	51	52	57	60	58	61	67	64	65	64	
3	43	44	38	39	41	47	48	52	54	58	62	59	62	68	65	66	
4	33	42	43	44	44	41	49	51	55	56	61	64	62	65	71	68	
gesamt	161	161	156	172	182	188	201	213	228	233	243	252	257	264	265	262	

Zügigkeiten

KlSt	2010/2011	2011/2012	2012/2013	2013/2014	2014/2015	2015/2016	2016/2017	2017/2018	2018/2019	2019/2020	2020/2021	2021/2022	2022/2023	2023/2024	2024/2025	2025/2026
1	2	2	2	2	2	2	2	3	3	3	3	3	3	3	3	3
2	2	2	2	2	2	2	2	2	3	3	3	3	3	3	3	3
3	2	2	2	2	2	2	2	2	2	3	3	3	3	3	3	3
4	2	2	2	2	2	2	2	2	2	2	3	3	3	3	3	3
gesamt	8	8	8	8	8	8	8	9	10	11	12	12	12	12	12	12



b. – mit Hauptwohnsitz in der Hansestadt Rostock –



KlSt	Bestand →							Geburten →					Prognose →			
	2010/2011	2011/2012	2012/2013	2013/2014	2014/2015	2015/2016	2016/2017	2017/2018	2018/2019	2019/2020	2020/2021	2021/2022	2022/2023	2023/2024	2024/2025	2025/2026
1	40	35	38	52	46	52	52	57	61	58	61	67	66	66	63	63
2	41	39	34	35	49	45	50	50	55	58	56	59	65	62	63	62
3	39	41	38	38	38	47	46	51	52	56	60	57	60	66	63	64
4	32	40	40	44	43	38	49	48	54	54	59	62	60	63	69	66
gesamt	152	155	150	169	176	182	197	207	222	226	236	245	250	257	258	255

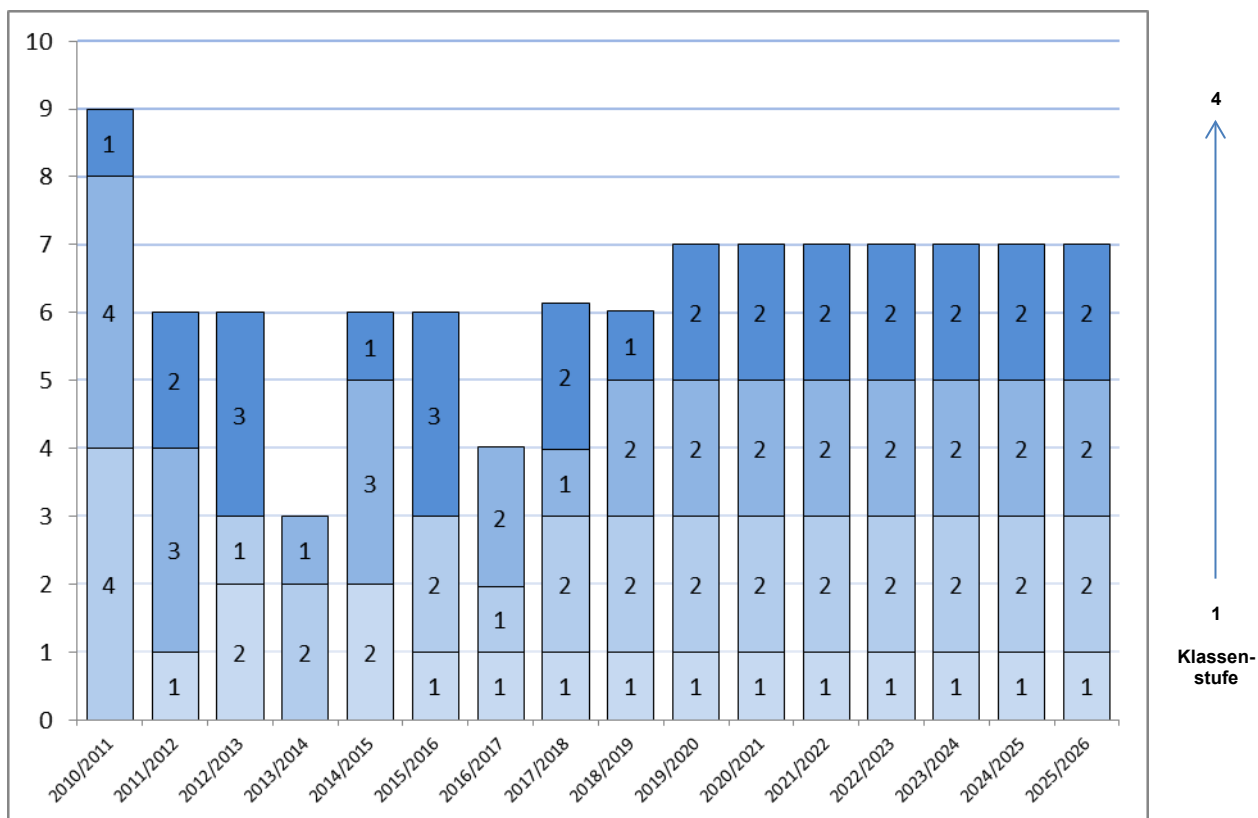
Herkunft der Schüler im Zeitraum 2010/2011 – 2015/2016 nach Stadtbereichen

Stadtbereich	2010/2011	2011/2012	2012/2013	2013/2014	2014/2015	2015/2016
Schmarl	1	0	0	0	0	0
Lütten Klein	1	0	0	0	1	0
Evershagen	1	2	0	1	1	1
Reutershagen	1	1	1	1	1	0
Hansaviertel	15	15	20	22	20	25
Gartenstadt/ Stadtweide	12	17	16	19	18	13
Kröpeliner-Tor- Vorstadt	8	5	3	5	4	5

Stadtbereich	2010/2011	2011/2012	2012/2013	2013/2014	2014/2015	2015/2016
Stadtmitte	15	10	7	6	8	7
Brinckmansdorf	0	1	0	0	0	0
Südstadt	83	90	84	89	91	102
Biestow	14	13	18	21	24	24
Toitenwinkel	1	0	0	1	2	1
Dierkow-Neu	0	1	1	2	5	3
Dierkow-Ost	0	0	0	2	1	1
gesamt:	152	155	150	169	176	182



c. – mit Hauptwohnsitz außerhalb der Hansestadt Rostock –



KlSt	Bestand →						Geburten →						Prognose →			
	2010/2011	2011/2012	2012/2013	2013/2014	2014/2015	2015/2016	2016/2017	2017/2018	2018/2019	2019/2020	2020/2021	2021/2022	2022/2023	2023/2024	2024/2025	2025/2026
1	0	1	2	0	2	1	1	1	1	1	1	1	1	1	1	1
2	4	0	1	2	0	2	1	2	2	2	2	2	2	2	2	2
3	4	3	0	1	3	0	2	1	2	2	2	2	2	2	2	2
4	1	2	3	0	1	3	0	2	1	2	2	2	2	2	2	2
gesamt	9	6	6	3	6	6	4	6	6	7	7	7	7	7	7	7

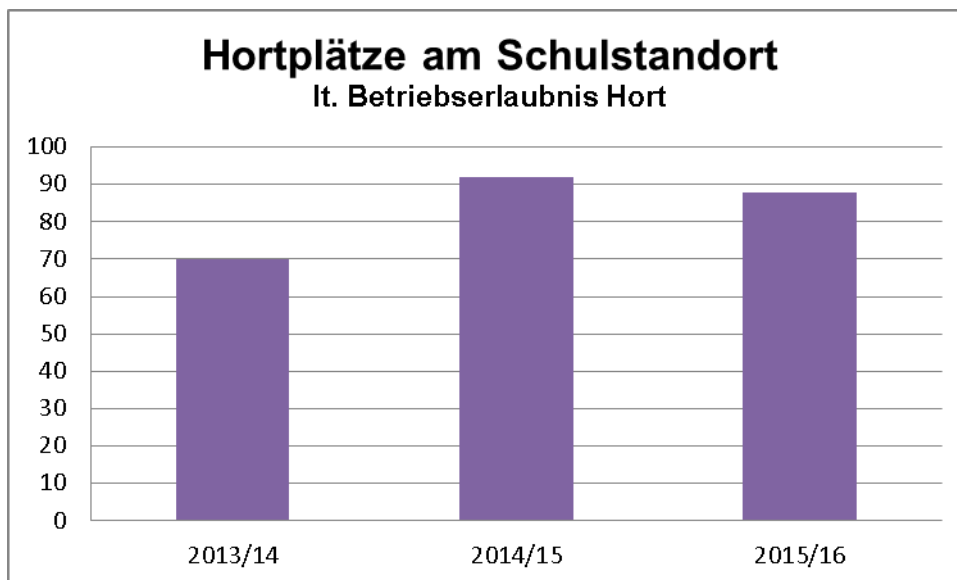
Herkunft der Schüler im Zeitraum 2010/2011 – 2015/2016 nach Gemeinden

Gemeinde	2010/2011	2011/2012	2012/2013	2013/2014	2014/2015	2015/2016
Benitz	0	0	1	1	2	2
Broderstorf	1	0	0	0	0	0
Dummerstorf	1	0	0	0	0	0
Gelbensande	1	0	0	0	0	0
Kritzow	1	2	2	1	1	1
Lambrechtshagen	1	1	0	0	0	0
Papendorf	1	2	1	0	2	1
Pölchow	0	0	1	1	1	2
Roggentin	1	1	1	0	0	0
Sternberg, Stadt	2	0	0	0	0	0
gesamt:	9	6	6	3	6	6

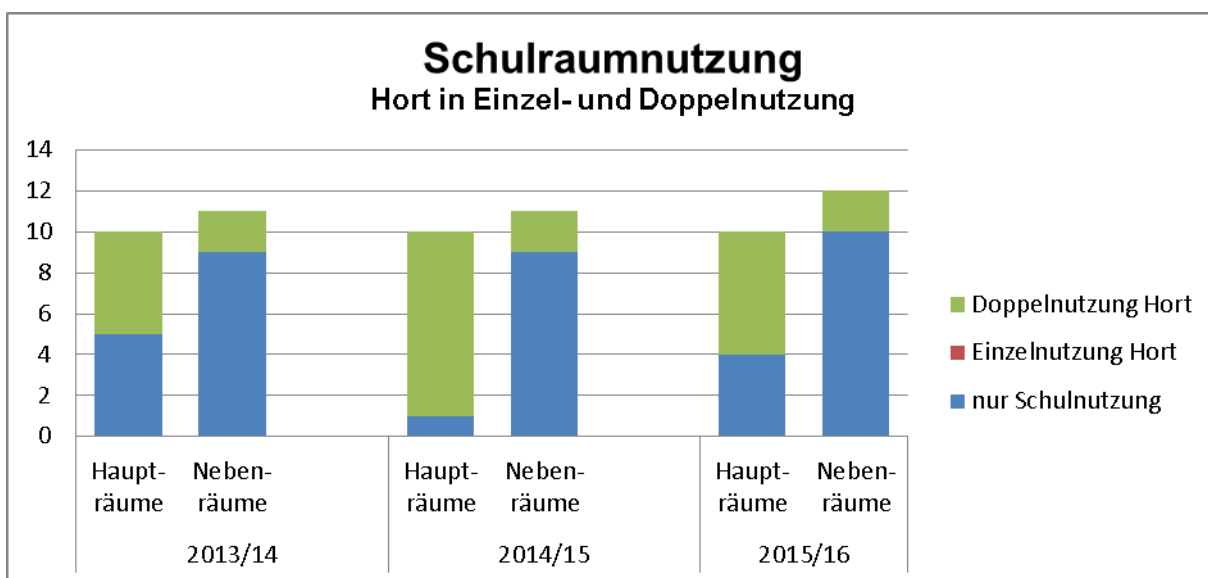


6. Entwicklung der Hortnutzung für den Zeitraum 2013/14 bis 2015/16

Die nachfolgend dargestellten Hortplätze beinhalten nur die Hortplätze, die am Schulstandort zur Verfügung stehen und geben keine Auskunft über die Gesamtanzahl der Hortplätze im Ortsamtsbereich.



	2013/2014	2014/2015	2015/2016
Anzahl Hortplätze	70	92	88



	2013/14		2014/15		2015/16	
	Haupt-räume	Neben-räume	Haupt-räume	Neben-räume	Haupt-räume	Neben-räume
nur Schulnutzung	5	9	1	9	4	10
Einzelnutzung Hort	0	0	0	0	0	0
Doppelnutzung Hort	5	2	9	2	6	2



6.14 St. Georg-Grundschule

1. Allgemeine Angaben zur Schule und zur Schulstruktur



Schulgebäude



Außenanlagen

Schulnummer **1812**

Dienststellennr. 75130311

Produkt 21115

WE 2012

Schulname **St. Georg-Grundschule**

Träger Hansestadt Rostock

Schulart Grundschule

Jahrgänge 1-4

Schulsozialarbeiter 1 (Stand Schuljahr 2015/2016)

Ganztagsangebot nicht eingerichtet

Hauptstelle

Anschrift St.-Georg-Straße 63 c

PLZ Ort 18055 Rostock **Ortsteil** Stadtmitte

Telefon 381 41260 **Fax** 381 41263

www www.stgeorg-grundschule.de

E-Mail st.georg-schule-hro@t-online.de

Nebenstellen keine

weitere Außenstellen keine



Kapazität	
ab Schuljahr	Gesamtkapazität
2010/2011	360
2011/2012	420
2012/2013	402
2013/2014	399
2014/2015	399
2015/2016	399
2016/2017	500

Zügigkeiten (Planungsgrößen)	
ab Schuljahr 2016/2017	
ab Klassenstufe 1	5
ab Klassenstufe 5	./.
ab Klassenstufe 7	./.
ab Klassenstufe 11	./.

Schulraumbestand		
Schuljahr 2015/2016		
	Hauptst.	Gesamt
AUR	17	17
FUR	5	5
KursR	5	5



2. Baulicher Zustand der Gebäude und Außenanlagen sowie bauliche Erfordernisse

Hauptstelle St.-Georg-Straße 63 c

Bezeichnung	Hauptgebäude	Außenanlagen
Baujahr	1892	
Bauweise	kein Typenbau	./.
Sanierungszust.	teilsaniert	saniert
Barrierefrei	ja	./.

Bauliche Erfordernisse unter Berücksichtigung von notwendigen Schulraumbedarfen

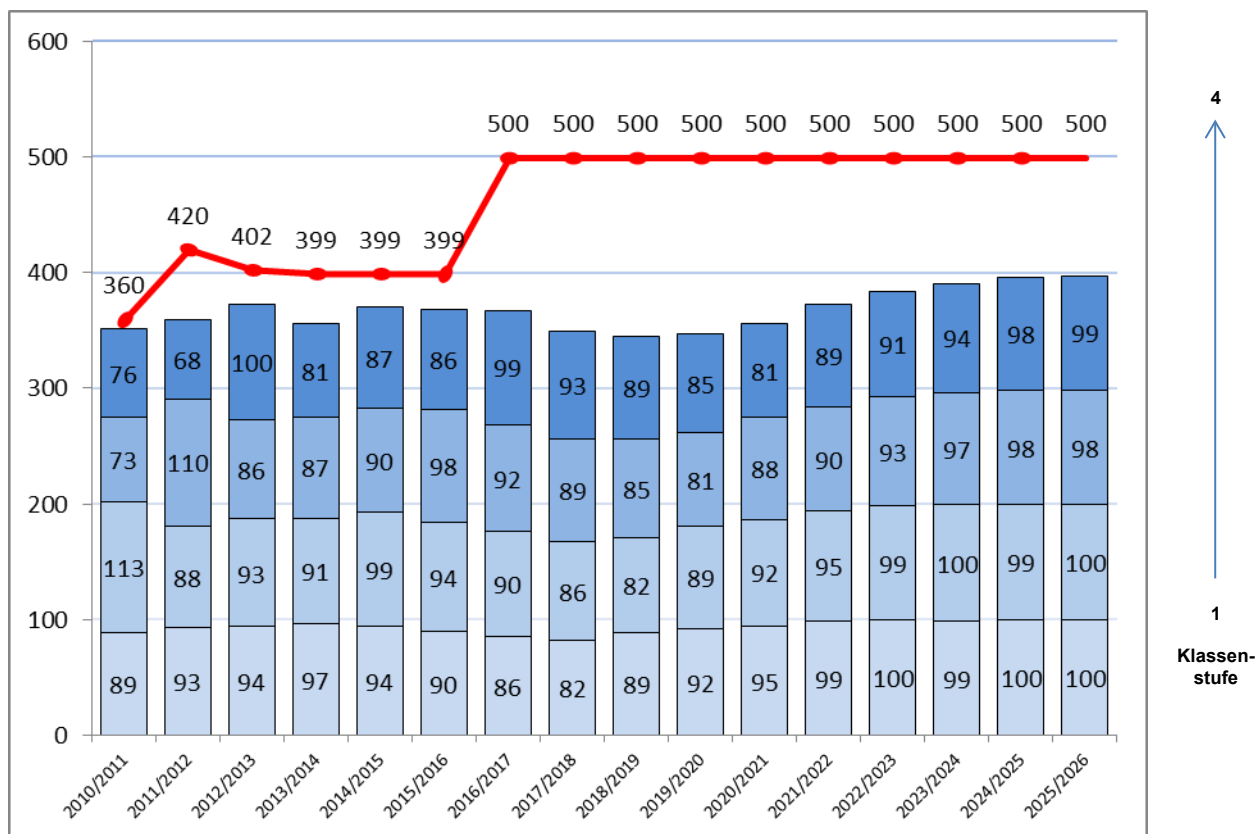
Hauptstelle

Die Sanierung des Souterrains des Schulgebäudes der St.-Georg Grundschule konnte im Jahr 2015 abgeschlossen werden. Damit wurden zusätzliche schulorganisaorisch nutzbare Flächen zur Verfügung gestellt. Eine Fenstersanierung, sowie die Sanierung der kompletten elektrotechnischen Anlage des Gebäudes in Form einer Brandlastsanierung sind geplant. Diese beiden Maßnahmen sollen aufeinanderfolgend jeweils in den Sommerferien 2016 und 2017 realisiert werden.



5. Entwicklung der Schüleranzahlen für den Zeitraum 2010/11 bis 2015/16 als Bestand und 2016/17 bis 2025/26 als Prognose

a. – insgesamt –



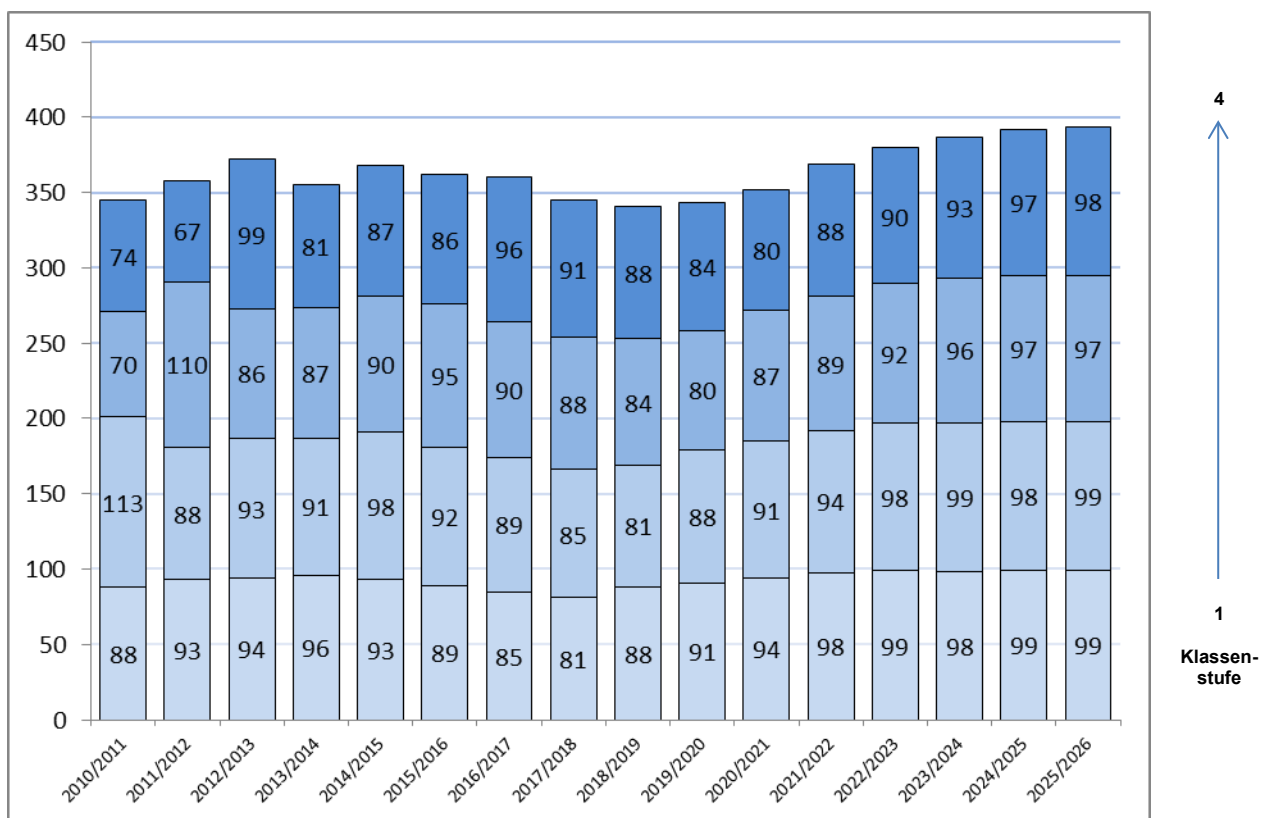
KlSt	Bestand →						Geburten →						Prognose →			
	2010/2011	2011/2012	2012/2013	2013/2014	2014/2015	2015/2016	2016/2017	2017/2018	2018/2019	2019/2020	2020/2021	2021/2022	2022/2023	2023/2024	2024/2025	2025/2026
1	89	93	94	97	94	90	86	82	89	92	95	99	100	99	100	100
2	113	88	93	91	99	94	90	86	82	89	92	95	99	100	99	100
3	73	110	86	87	90	98	92	89	85	81	88	90	93	97	98	98
4	76	68	100	81	87	86	99	93	89	85	81	89	91	94	98	99
gesamt	351	359	373	356	370	368	367	350	345	347	356	373	384	391	396	397

Zügigkeiten

KlSt	2010/2011	2011/2012	2012/2013	2013/2014	2014/2015	2015/2016	2016/2017	2017/2018	2018/2019	2019/2020	2020/2021	2021/2022	2022/2023	2023/2024	2024/2025	2025/2026
1	3	4	4	4	4	4	4	4	4	4	4	4	4	4	4	4
2	4	3	4	4	4	4	4	4	4	4	4	4	4	4	4	4
3	3	4	3	4	4	4	4	4	4	4	4	4	4	4	4	4
4	3	3	4	3	4	4	4	4	4	4	4	4	4	4	4	4
DFK 0	1	1	0	0	0	0	0	0	0	0	0	0	0	0	0	0
DFK 1	1	1	1	0	0	0	0	0	0	0	0	0	0	0	0	0
DFK 2	1	1	1	0	0	0	0	0	0	0	0	0	0	0	0	0
gesamt	16	17	17	15	16	16	16	16	16	16	16	16	16	16	16	16



b. – mit Hauptwohnsitz in der Hansestadt Rostock –



KlSt	Bestand →							Geburten →					Prognose →			
	2010/2011	2011/2012	2012/2013	2013/2014	2014/2015	2015/2016	2016/2017	2017/2018	2018/2019	2019/2020	2020/2021	2021/2022	2022/2023	2023/2024	2024/2025	2025/2026
1	88	93	94	96	93	89	85	81	88	91	94	98	99	98	99	99
2	113	88	93	91	98	92	89	85	81	88	91	94	98	99	98	99
3	70	110	86	87	90	95	90	88	84	80	87	89	92	96	97	97
4	74	67	99	81	87	86	96	91	88	84	80	88	90	93	97	98
gesamt	345	358	372	355	368	362	360	345	341	343	352	369	380	387	392	393

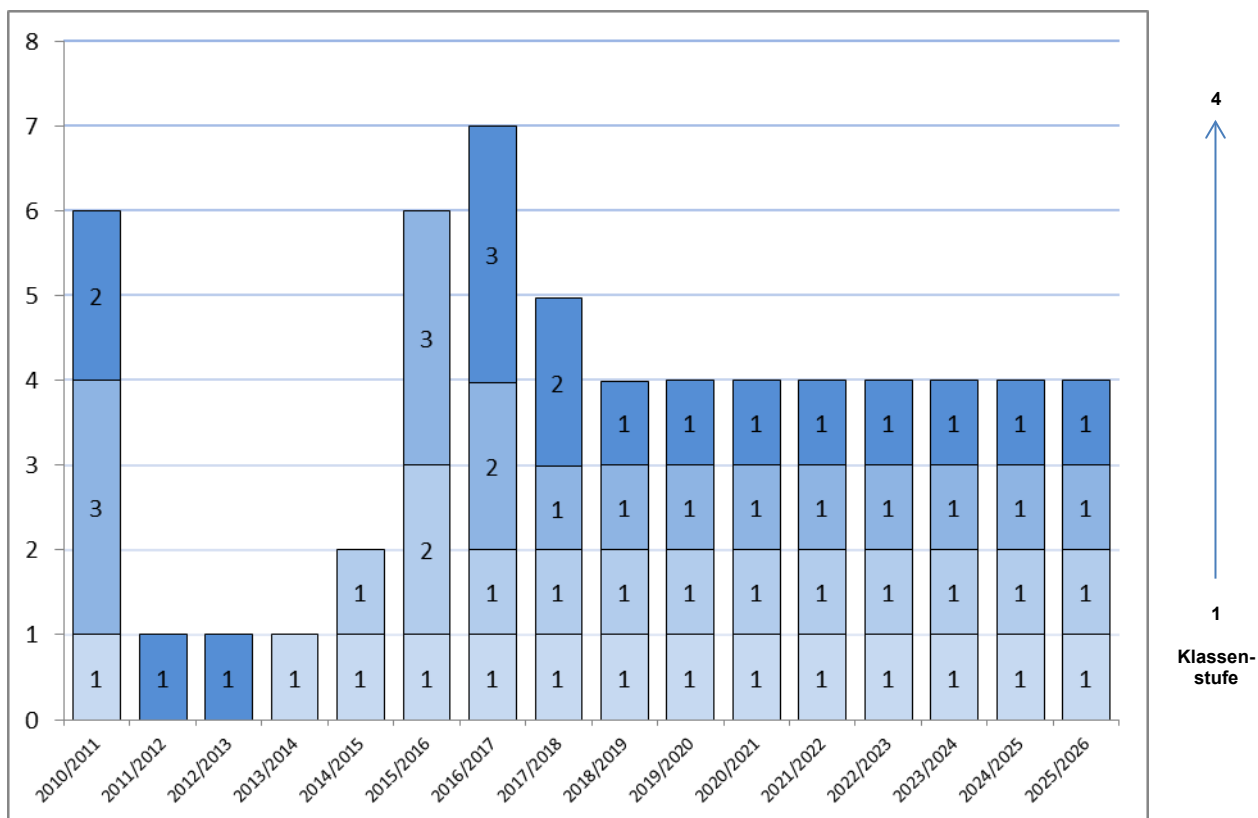
Herkunft der Schüler im Zeitraum 2010/2011 – 2015/2016 nach Stadtbereichen

Stadtbereich	2010/2011	2011/2012	2012/2013	2013/2014	2014/2015	2015/2016
Groß Klein	1	2	1	1	2	1
Schmarl	1	0	0	0	0	0
Lichtenhagen	0	0	1	1	0	1
Lütten Klein	1	1	2	1	1	1
Evershagen	1	2	2	3	2	1
Reutershagen	3	3	4	4	5	3
Hansaviertel	10	9	8	8	7	7
Gartenstadt/ Stadtweide	6	5	7	4	3	3
Kröpeliner-Tor- Vorstadt	52	51	49	38	47	50

Stadtbereich	2010/2011	2011/2012	2012/2013	2013/2014	2014/2015	2015/2016
Stadtmitte	223	230	235	237	241	247
Brinckmansdorf	12	9	4	5	5	3
Südstadt	26	32	27	24	24	21
Biestow	3	5	12	9	9	8
Rostock-Ost	1	2	3	1	2	1
Toitenwinkel	3	3	4	5	4	3
Gehlsdorf	0	0	1	4	3	3
Dierkow-Neu	2	4	12	10	13	9
gesamt:	345	358	372	355	368	362



c. – mit Hauptwohnsitz außerhalb der Hansestadt Rostock –



KlSt	Bestand →						Geburten →					Prognose →				
	2010/2011	2011/2012	2012/2013	2013/2014	2014/2015	2015/2016	2016/2017	2017/2018	2018/2019	2019/2020	2020/2021	2021/2022	2022/2023	2023/2024	2024/2025	2025/2026
1	1	0	0	1	1	1	1	1	1	1	1	1	1	1	1	1
2	0	0	0	0	1	2	1	1	1	1	1	1	1	1	1	1
3	3	0	0	0	0	3	2	1	1	1	1	1	1	1	1	1
4	2	1	1	0	0	0	3	2	1	1	1	1	1	1	1	1
gesamt	6	1	1	1	2	6	7	5	4	4	4	4	4	4	4	4

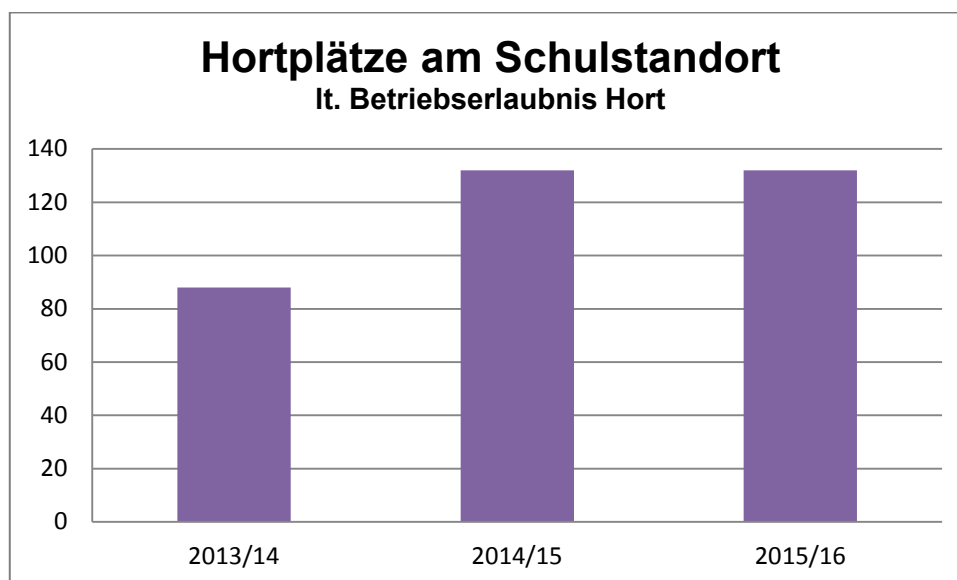
Herkunft der Schüler im Zeitraum 2010/2011 – 2015/2016 nach Gemeinden

Gemeinde	2010/2011	2011/2012	2012/2013	2013/2014	2014/2015	2015/2016
Admannshagen-Bargeshagen	1	0	0	0	0	0
Bentwisch	0	0	0	0	0	1
Broderstorf	0	0	0	0	0	1
Dummerstorf	1	0	0	0	0	0
Kritzmow	0	0	0	0	0	1
Lambrechtshagen	0	0	1	0	0	0
Papendorf	1	0	0	0	0	1
Roggentin	3	1	0	1	1	1
Satow	0	0	0	0	1	1
gesamt:	6	1	1	1	2	6

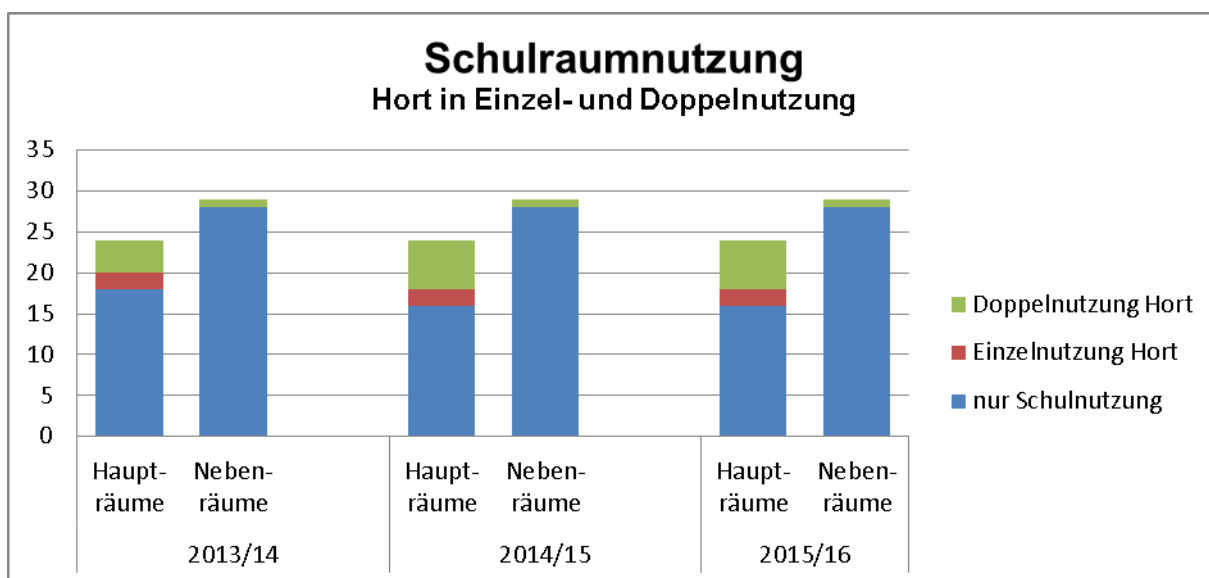


6. Entwicklung der Hortnutzung für den Zeitraum 2013/14 bis 2015/16

Die nachfolgend dargestellten Hortplätze beinhalten nur die Hortplätze, die am Schulstandort zur Verfügung stehen und geben keine Auskunft über die Gesamtanzahl der Hortplätze im Ortsamtsbereich.



	2013/2014	2014/2015	2015/2016
Anzahl Hortplätze	88	132	132



	2013/14		2014/15		2015/16	
	Haupt-räume	Neben-räume	Haupt-räume	Neben-räume	Haupt-räume	Neben-räume
nur Schulnutzung	18	28	16	28	16	28
Einzelnutzung Hort	2	0	2	0	2	0
Doppelnutzung Hort	4	1	6	1	6	1



6.15 Grundschule "John Brinckman"

1. Allgemeine Angaben zur Schule und zur Schulstruktur



Schulgebäude



Außenanlagen

Schulnummer **1821**

Dienststellennr. 75130342

Produkt 21116

WE 2011

Schulname **Grundschule "John Brinckman"**

Träger Hansestadt Rostock

Schulart Grundschule

Jahrgänge 1-4

Schulsozialarbeiter 0 (Stand Schuljahr 2015/2016)

Ganztagsangebot volle Halbtagschule

Hauptstelle

Anschrift Vagel-Grip-Weg 10 a

PLZ Ort 18055 Rostock Ortsteil Brinckmansdorf

Telefon 695425 Fax 3643332

www www.grundschule-brinckmansdorf.de

E-Mail mail@grundschule-brinckmansdorf.de

Nebenstellen keine

weitere Außenstellen keine



Kapazität	
ab Schuljahr	Gesamtkapazität
2010/2011	240
2011/2012	270
2012/2013	269
2013/2014	292
2014/2015	292
2015/2016	292
2016/2017	292
2017/2018	336

Zügigkeiten (Planungsgrößen)	
ab Schuljahr 2016/2017	
ab Klassenstufe 1	3
ab Klassenstufe 5	./.
ab Klassenstufe 7	./.
ab Klassenstufe 11	./.

Schulraumbestand		
Schuljahr 2015/2016		
	Hauptst.	Gesamt
AUR	13	13
FUR	2	2
KursR	1	1



2. Baulicher Zustand der Gebäude und Außenanlagen sowie bauliche Erfordernisse

Hauptstelle Vagel-Grip-Weg 10 a

Bezeichnung	Hauptgebäude	Außenanlagen
Baujahr	2010	
Bauweise	kein Typenbau	./.
Sanierungszust.	Neubau	saniert
Barrierefrei	ja	./.

Bauliche Erfordernisse unter Berücksichtigung von notwendigen Schulraumbedarfen

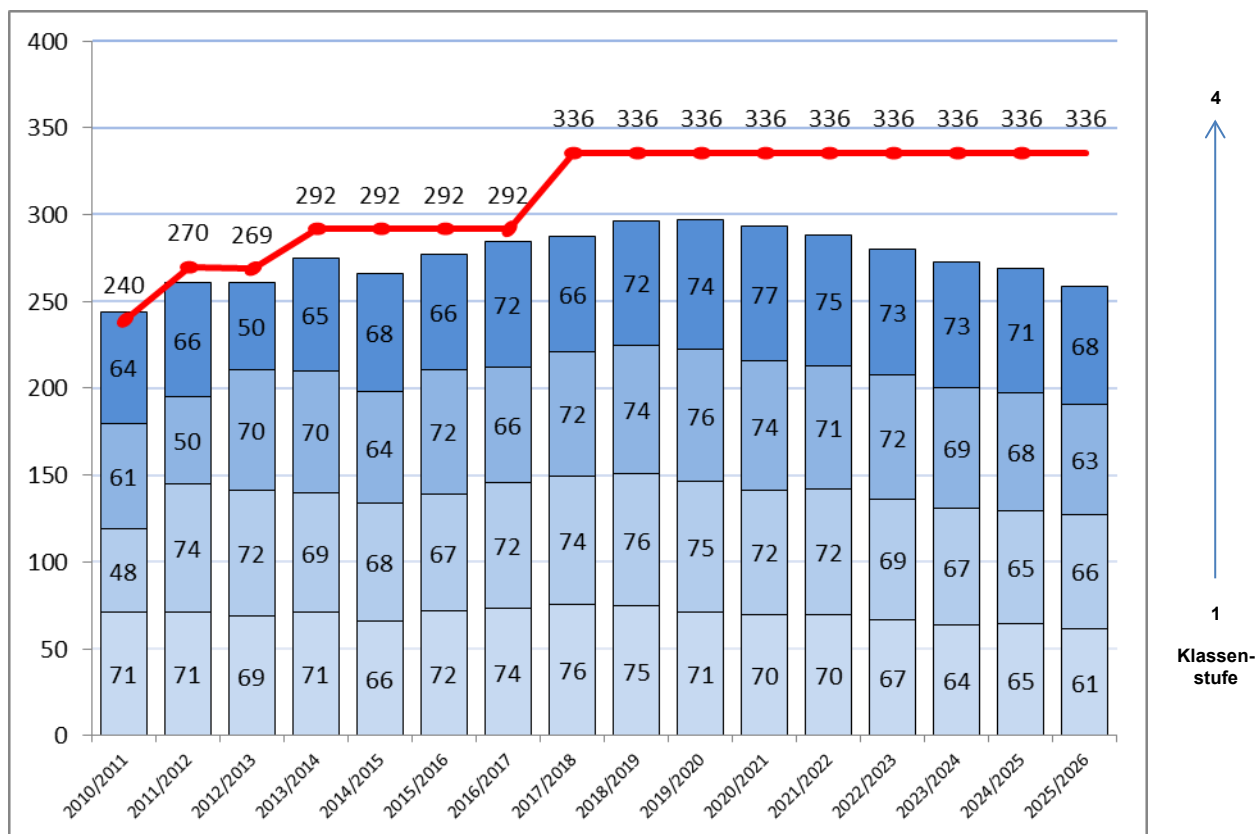
Hauptstelle

Für das Schulgebäude der Grundschule "John Brinckman" sowie für die zugehörigen Außenanlagen der Schule sind neben den werterhaltenden Instandhaltungsmaßnahmen mittelfristig keine Sanierungsmaßnahmen erforderlich.



5. Entwicklung der Schüleranzahlen für den Zeitraum 2010/11 bis 2015/16 als Bestand und 2016/17 bis 2025/26 als Prognose

a. – insgesamt –



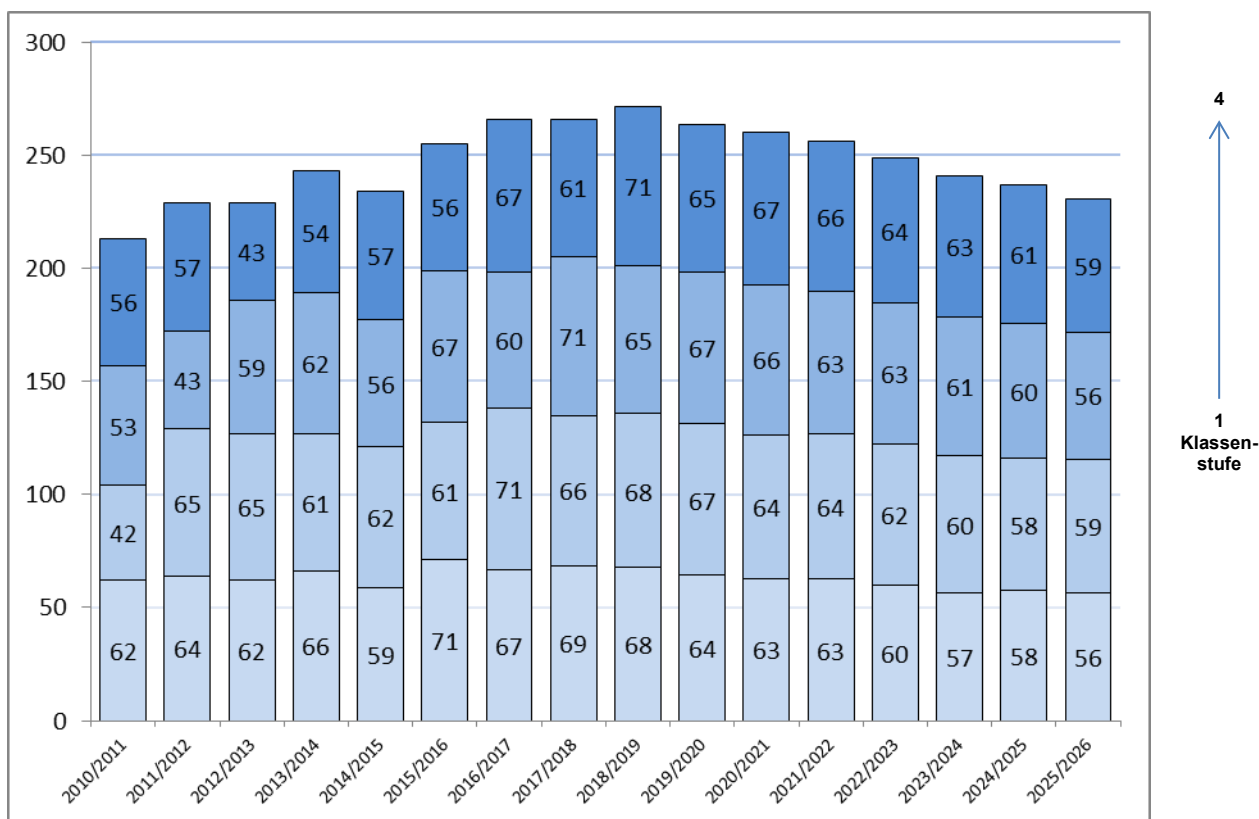
KlSt	Bestand →							Geburten →					Prognose →				
	2010/2011	2011/2012	2012/2013	2013/2014	2014/2015	2015/2016	2016/2017	2017/2018	2018/2019	2019/2020	2020/2021	2021/2022	2022/2023	2023/2024	2024/2025	2025/2026	
1	71	71	69	71	66	72	74	76	75	71	70	70	67	64	65	61	
2	48	74	72	69	68	67	72	74	76	75	72	72	69	67	65	66	
3	61	50	70	70	64	72	66	72	74	76	74	71	72	69	68	63	
4	64	66	50	65	68	66	72	66	72	74	77	75	73	73	71	68	
gesamt	244	261	261	275	266	277	284	288	297	297	293	288	280	273	269	259	

Zügigkeiten

KlSt	2010/2011	2011/2012	2012/2013	2013/2014	2014/2015	2015/2016	2016/2017	2017/2018	2018/2019	2019/2020	2020/2021	2021/2022	2022/2023	2023/2024	2024/2025	2025/2026
1	3	3	3	3	3	3	3	3	3	3	3	3	3	3	3	3
2	2	3	3	3	3	3	3	3	3	3	3	3	3	3	3	3
3	3	2	3	3	3	3	3	3	3	3	3	3	3	3	3	3
4	3	3	2	3	3	3	3	3	3	3	3	3	3	3	3	3
gesamt	11	11	11	12	12	12	15	12	12	12	12	12	12	12	12	12



b. – mit Hauptwohnsitz in der Hansestadt Rostock –



KlSt	Bestand →					Geburten →							Prognose →				
	2010/2011	2011/2012	2012/2013	2013/2014	2014/2015	2015/2016	2016/2017	2017/2018	2018/2019	2019/2020	2020/2021	2021/2022	2022/2023	2023/2024	2024/2025	2025/2026	
1	62	64	62	66	59	71	67	69	68	64	63	63	60	57	58	56	
2	42	65	65	61	62	61	71	66	68	67	64	64	62	60	58	59	
3	53	43	59	62	56	67	60	71	65	67	66	63	63	61	60	56	
4	56	57	43	54	57	56	67	61	71	65	67	66	64	63	61	59	
gesamt	213	229	229	243	234	255	266	266	272	264	260	256	248	241	237	231	

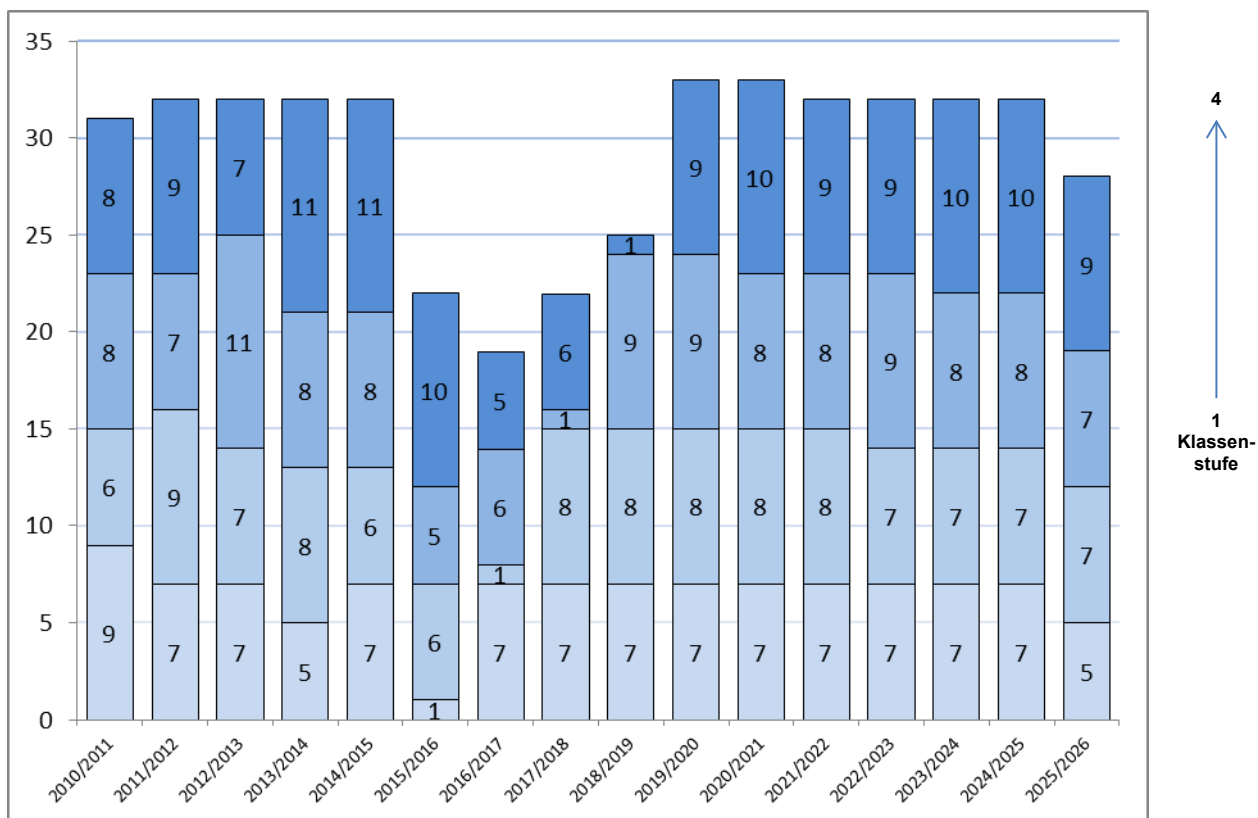
Herkunft der Schüler im Zeitraum 2010/2011 – 2015/2016 nach Stadtbereichen

Stadtbereich	2010/2011	2011/2012	2012/2013	2013/2014	2014/2015	2015/2016
Warnemünde	1	0	0	0	0	0
Rostock-Heide	1	1	0	0	0	0
Schmarl	0	0	0	0	1	1
Evershagen	0	0	0	0	0	1
Reutershagen	0	0	0	1	0	1
Hansaviertel	5	6	4	1	2	2
Gartenstadt/ Stadtweide	0	1	1	0	0	1
Kröpeliner-Tor- Vorstadt	1	3	3	5	4	2
Stadtmitte	9	16	20	19	12	23

Stadtbereich	2010/2011	2011/2012	2012/2013	2013/2014	2014/2015	2015/2016
Brinckmansdorf	182	187	171	176	169	170
Südstadt	0	0	0	2	1	2
Biestow	0	0	0	0	1	1
Rostock-Ost	1	2	3	5	6	5
Toitenwinkel	5	4	8	7	10	12
Gehlsdorf	0	0	1	1	0	1
Dierkow-Neu	3	6	8	13	13	17
Dierkow-Ost	2	2	6	9	11	10
Dierkow-West	3	1	4	4	4	6
gesamt:	213	229	229	243	234	255



c. – mit Hauptwohnsitz außerhalb der Hansestadt Rostock –



KlSt	Bestand →						Geburten →						Prognose →			
	2010/2011	2011/2012	2012/2013	2013/2014	2014/2015	2015/2016	2016/2017	2017/2018	2018/2019	2019/2020	2020/2021	2021/2022	2022/2023	2023/2024	2024/2025	2025/2026
1	9	7	7	5	7	1	7	7	7	7	7	7	7	7	7	5
2	6	9	7	8	6	6	1	8	8	8	8	8	7	7	7	7
3	8	7	11	8	8	5	6	1	9	9	8	8	9	8	8	7
4	8	9	7	11	11	10	5	6	1	9	10	9	9	10	10	9
gesamt	31	32	32	32	32	22	19	22	25	33	33	32	32	32	32	28

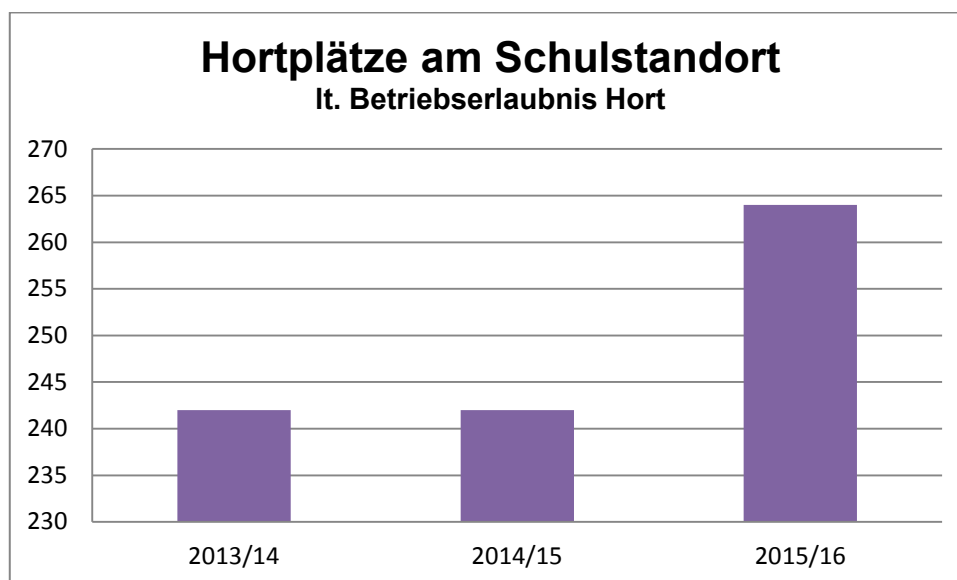
Herkunft der Schüler im Zeitraum 2010/2011 – 2015/2016 nach Gemeinden

Gemeinde	2010/2011	2011/2012	2012/2013	2013/2014	2014/2015	2015/2016
Bentwisch	1	2	2	2	2	0
Broderstorf	2	2	5	7	5	4
Dummerstorf	15	10	5	1	6	3
Lambrechtshagen	0	0	2	2	0	0
Mönchhagen	0	1	1	1	0	0
Roggentin	13	17	16	18	18	13
Sanitz	0	0	1	1	0	1
Tessin, Stadt	0	0	0	0	1	1
gesamt:	31	32	32	32	32	22

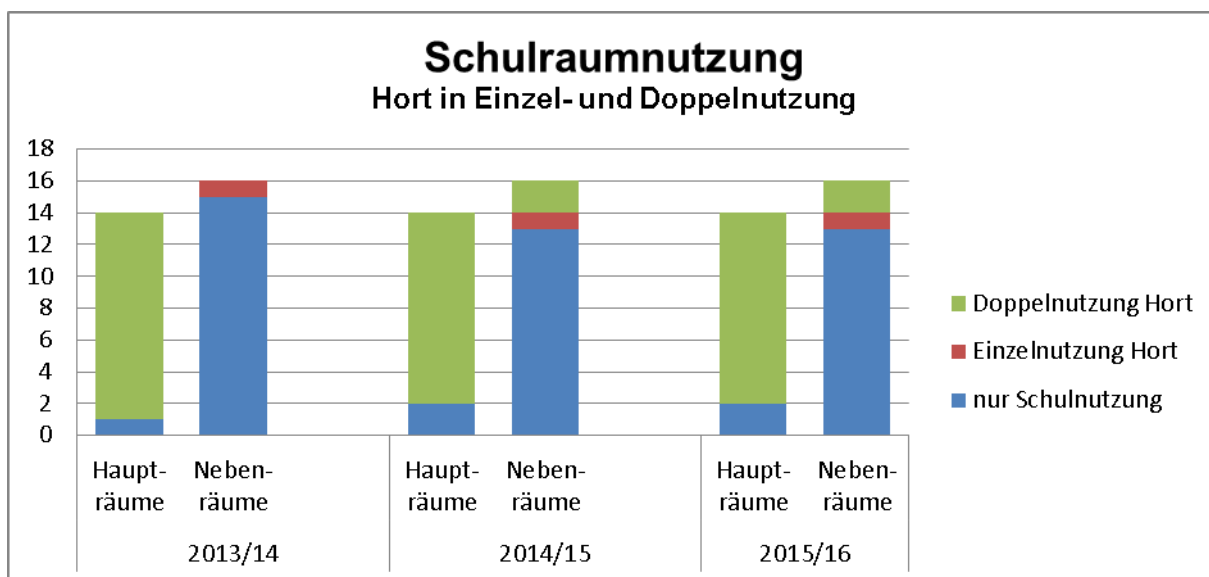


6. Entwicklung der Hortnutzung für den Zeitraum 2013/14 bis 2015/16

Die nachfolgend dargestellten Hortplätze beinhalten nur die Hortplätze, die am Schulstandort zur Verfügung stehen und geben keine Auskunft über die Gesamtanzahl der Hortplätze im Ortsamtsbereich.



	2013/2014	2014/2015	2015/2016
Anzahl Hortplätze	242	242	264



	2013/14		2014/15		2015/16	
	Haupt-räume	Neben-räume	Haupt-räume	Neben-räume	Haupt-räume	Neben-räume
nur Schulnutzung	1	15	2	13	2	13
Einzelnutzung Hort	0	1	0	1	0	1
Doppelnutzung Hort	13	0	12	2	12	2



6.16 Grundschule "Ostseekinder"

1. Allgemeine Angaben zur Schule und zur Schulstruktur



Schulgebäude



Außenanlagen

Schulnummer **1919** Dienststellennr. 75130318 Produkt 21117 WE 2034

Schulname **Grundschule "Ostseekinder"**

Träger Hansestadt Rostock
Schulart Grundschule
Jahrgänge 1-4
Schulsozialarbeiter 1 (*Stand Schuljahr 2015/2016*)
Ganztagsangebot volle Halbtagschule

Hauptstelle

Anschrift Walter-Butzek-Straße 23
PLZ Ort 18146 Rostock **Ortsteil** Dierkow-Neu **www**
Telefon 6864982 / 68643 **Fax** 6864879 **E-Mail** grundschule1919@t-online.de

Nebenstellen keine

weitere Außenstellen keine



Kapazität	
ab Schuljahr	Gesamtkapazität
2010/2011	360
2011/2012	390
2012/2013	341
2013/2014	357
2014/2015	357
2015/2016	357
2016/2017	534

Zügigkeiten (Planungsgrößen)	
ab Schuljahr 2016/2017	
ab Klassenstufe 1	4 + DFK 2 = 6
ab Klassenstufe 5	./.
ab Klassenstufe 7	./.
ab Klassenstufe 11	./.

Schulraumbestand		
Schuljahr 2015/2016		
	Hauptst.	Gesamt
AUR	23	23
FUR	5	5
KursR	3	3



2. Baulicher Zustand der Gebäude und Außenanlagen sowie bauliche Erfordernisse

Hauptstelle Walter-Butzek-Straße 23

Bezeichnung	Hauptgebäude	Außenanlagen
Baujahr	1991	
Bauweise	Typenbau GBR 85	./.
Sanierungszust.	saniert	saniert
Barrierefrei	ja	./.

Bauliche Erfordernisse unter Berücksichtigung von notwendigen Schulraumbedarfen

Hauptstelle

Die Generalsanierung des Gebäudes der Grundschule "Ostseekinder" wurde Ende des Jahres 2015 abgeschlossen. Für das Schulgebäude, sowie für die zugehörigen Außenanlagen sind neben den werterhaltenden Instandhaltungsmaßnahmen mittelfristig keine Sanierungsmaßnahmen erforderlich.



3.1 Bisherige Schulentwicklung

zum Schuljahr	Entwicklung	Bemerkung
1992/1993	Eröffnung	Grundschule
2007/2008	Fusion	der Grundschulen "Die Lachmöwe" (1912) und "Jürgen-Reichen-Schule" (1915) zur Grundschule Dierkow (1919) am Standort Walter-Butzek-Straße
2008/2009	Namensänderung	Grundschule "OSTSEEKINDER"

3.2 vorgesehene Schulentwicklung

ab Schuljahr 2016/2017

Erhöhung der Zügigkeit auf 4-Zügigkeit zzgl. DFK 2-zügig

4. Inhaltliche Ausgestaltung

Beschluss des Schulprogramms Jahr 2010

Kurzbeschreibung

Die Grundschule "Ostseekinder" liegt im Stadtteil Dirkow, der Hansestadt Rostock.

Die pädagogischen Grundsätze: Lernen mit allen Sinne und die Realisierung des Unterrichts als Halbtagschule werden durch die unterschiedlichen Methoden als projektorientierter Unterricht umgesetzt. Ein differenziertes Arbeiten und die Förderung auch lernschwacher und begabter Schüler bilden einen weiteren Eckpunkt der täglichen Arbeit. Gemeinsame Schulaktionen wie das Nikolaustheater, Laternenumzug, Fasching, Weihnachtssportfest, Sommerfest, Lesewettbewerb, Mathematik-Olympiade, Sportfest, rahmen das Schulerlebnis ein.

schulische Angebote

Abschlüsse ./.

Fremdsprachen Englisch ab Klasse 3

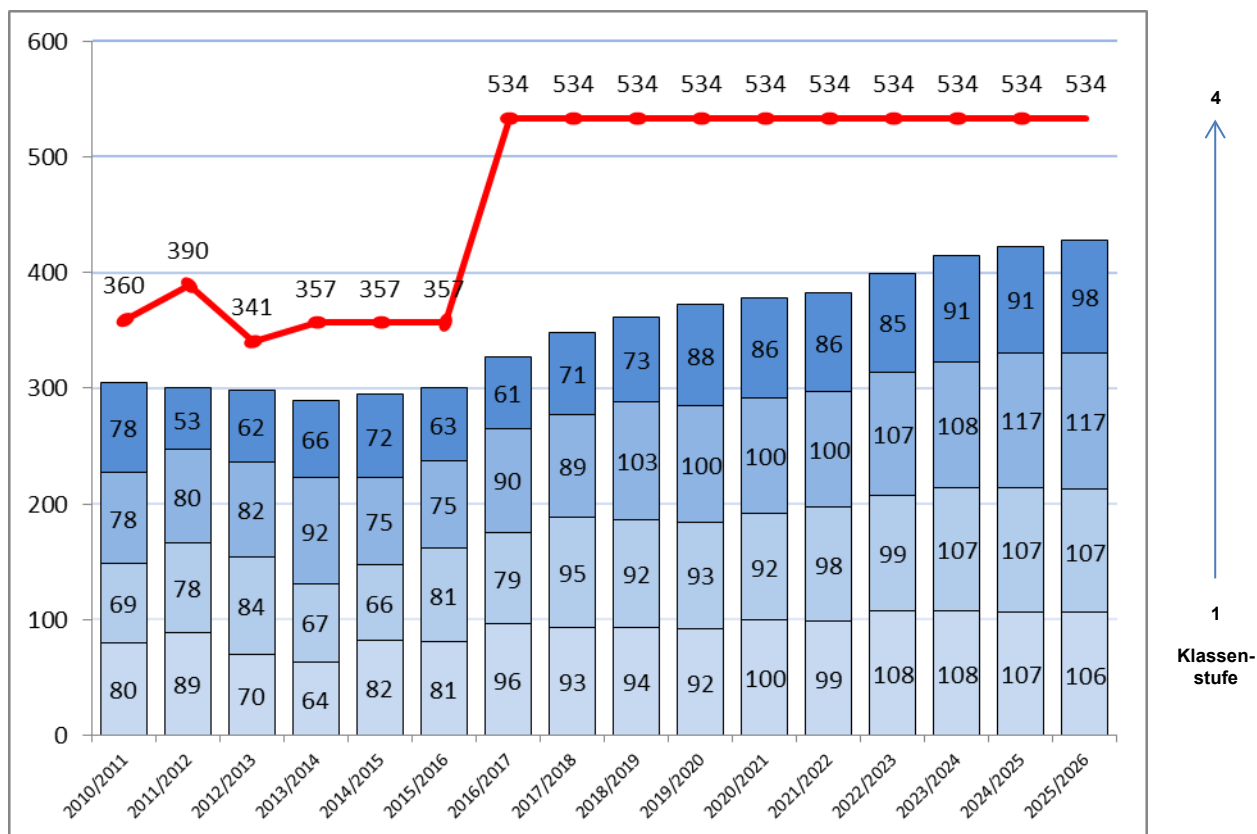
Sonstiges

- Bastelnachmittage, Nutzen außerschulischer Lernorte, Werkstatt, Lesenacht, Klassenfahrt, Schulprojekte
- Zooschule, Weihnachtsfest, Eislaufen, Gesundheitstag, Maritime Heimat, grünes Klassenzimmer
- musikalische Früherziehung



5. Entwicklung der Schüleranzahlen für den Zeitraum 2010/11 bis 2015/16 als Bestand und 2016/17 bis 2025/26 als Prognose

a. – insgesamt –



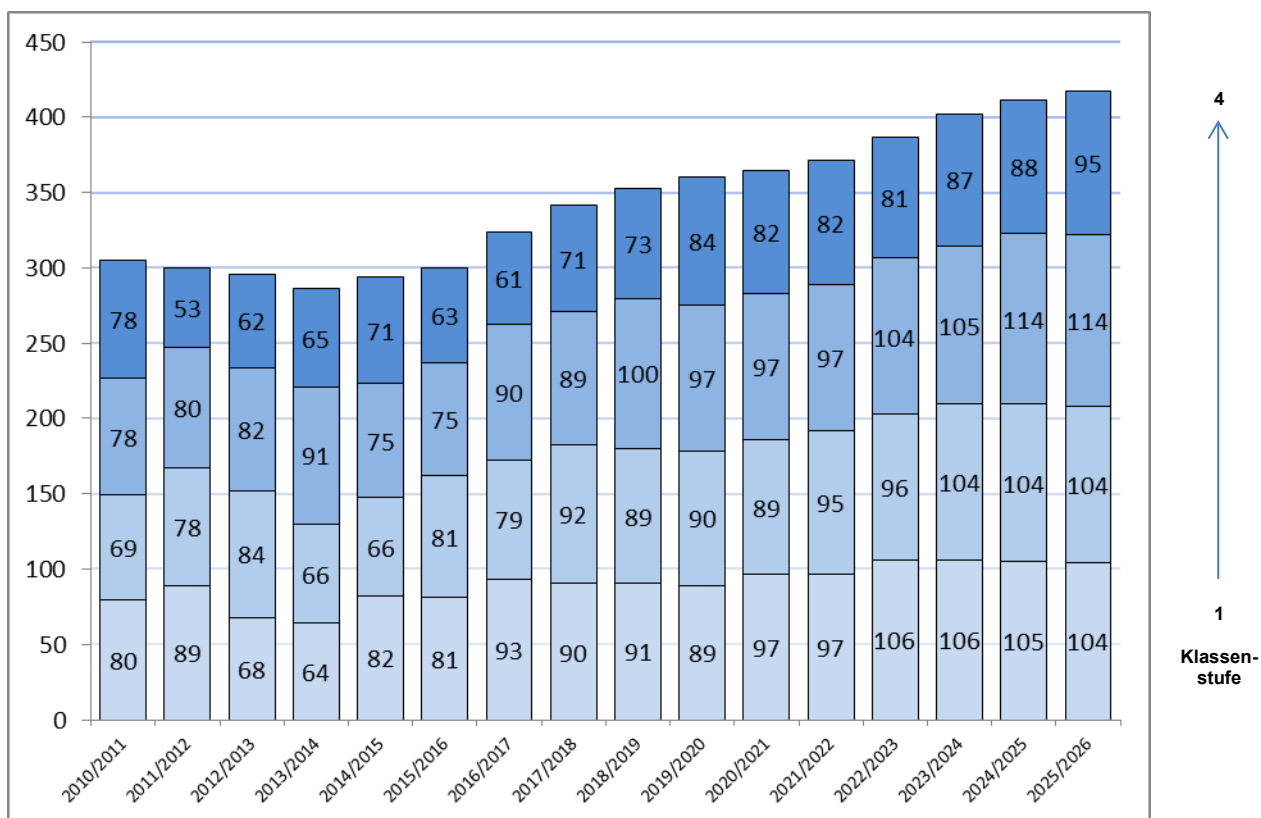
KlSt	Bestand →						Geburten →						Prognose →			
	2010/2011	2011/2012	2012/2013	2013/2014	2014/2015	2015/2016	2016/2017	2017/2018	2018/2019	2019/2020	2020/2021	2021/2022	2022/2023	2023/2024	2024/2025	2025/2026
1	80	89	70	64	82	81	96	93	94	92	100	99	108	108	107	106
2	69	78	84	67	66	81	79	95	92	93	92	98	99	107	107	107
3	78	80	82	92	75	75	90	89	103	100	100	100	107	108	117	117
4	78	53	62	66	72	63	61	71	73	88	86	86	85	91	91	98
gesamt	305	300	298	289	295	300	327	348	361	373	378	383	399	414	422	428

Zügigkeiten

KlSt	2010/2011	2011/2012	2012/2013	2013/2014	2014/2015	2015/2016	2016/2017	2017/2018	2018/2019	2019/2020	2020/2021	2021/2022	2022/2023	2023/2024	2024/2025	2025/2026
1	3	3	3	3	3	3	4	4	4	4	4	4	4	4	4	4
2	3	3	3	3	3	3	3	4	4	4	4	4	4	4	4	4
3	3	3	3	3	3	3	3	3	4	4	4	4	4	4	4	4
4	4	3	3	3	3	3	3	3	3	4	4	4	4	4	4	4
DFK 0	1	2	1	1	2	1	1	1	1	1	1	1	1	1	1	1
DFK 1	1	1	2	1	1	2	1	1	1	1	1	1	1	1	1	1
DFK 2	2	1	1	2	1	1	2	1	1	1	1	1	1	1	1	1
gesamt	17	16	16	16	16	16	17	17	18	19	19	19	19	19	19	19



b. – mit Hauptwohnsitz in der Hansestadt Rostock –



KlSt	Bestand →							Geburten →					Prognose →			
	2010/2011	2011/2012	2012/2013	2013/2014	2014/2015	2015/2016	2016/2017	2017/2018	2018/2019	2019/2020	2020/2021	2021/2022	2022/2023	2023/2024	2024/2025	2025/2026
1	80	89	68	64	82	81	93	90	91	89	97	97	106	106	105	104
2	69	78	84	66	66	81	79	92	89	90	89	95	96	104	104	104
3	78	80	82	91	75	75	90	89	100	97	97	97	104	105	114	114
4	78	53	62	65	71	63	61	71	73	84	82	82	81	87	88	95
gesamt	305	300	296	286	294	300	324	342	352	360	365	371	387	402	411	417

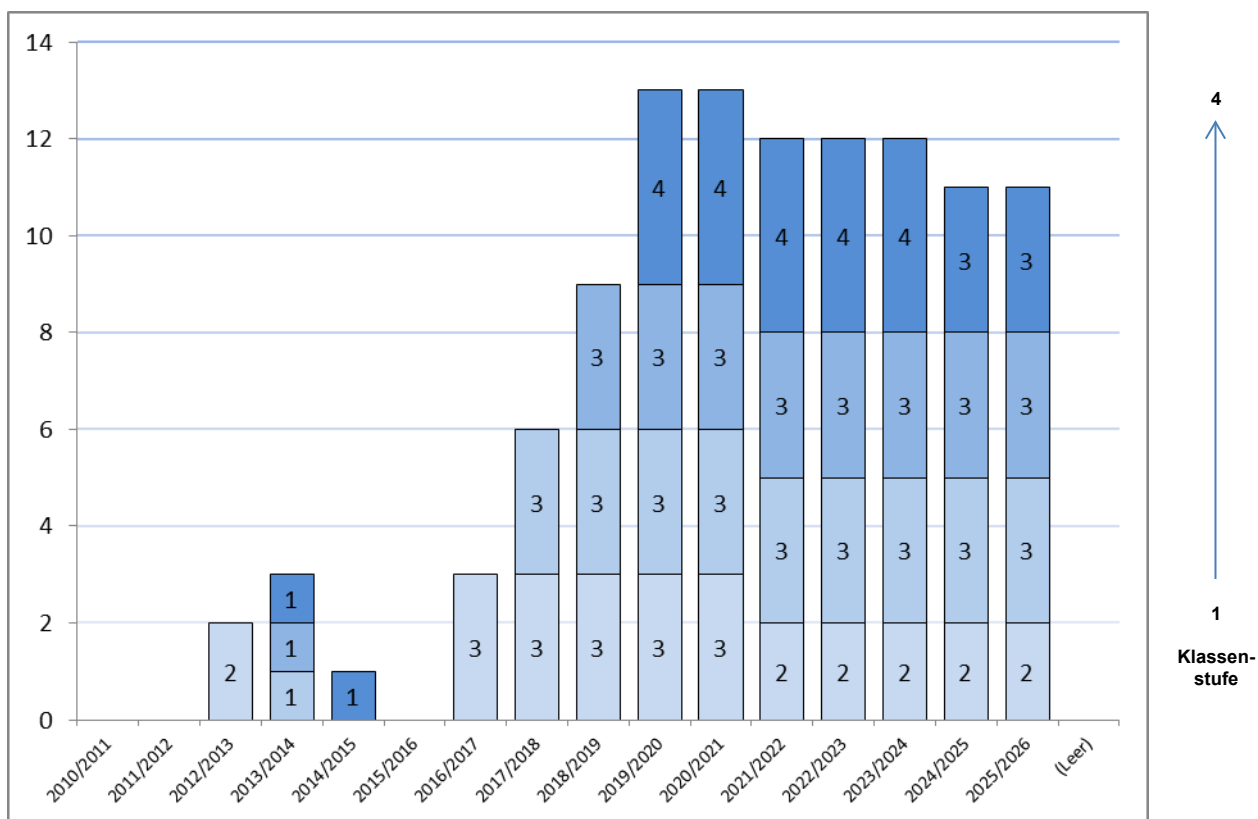
Herkunft der Schüler im Zeitraum 2010/2011 – 2015/2016 nach Stadtbereichen

Stadtbereich	2010/2011	2011/2012	2012/2013	2013/2014	2014/2015	2015/2016
Brinckmansdorf	6	5	4	3	4	2
Dierkow-Neu	268	257	252	248	252	258
Dierkow-Ost	3	4	4	2	1	0
Dierkow-West	3	2	2	0	0	0
Gartenstadt/ Stadtweide	0	0	0	0	0	1
Gehlsdorf	0	0	0	0	0	1
Kröpeliner-Tor- Vorstadt	0	0	0	1	0	0

Stadtbereich	2010/2011	2011/2012	2012/2013	2013/2014	2014/2015	2015/2016
Rostock-Heide	0	0	0	0	2	2
Rostock-Ost	6	5	3	3	3	1
Schmarl	0	0	2	1	0	0
Südstadt	1	1	0	1	1	0
Toitenwinkel	18	26	29	27	31	35
gesamt:	305	300	296	286	294	300



c. – mit Hauptwohnsitz außerhalb der Hansestadt Rostock –



KlSt	Bestand →						Geburten →						Prognose →			
	2010/2011	2011/2012	2012/2013	2013/2014	2014/2015	2015/2016	2016/2017	2017/2018	2018/2019	2019/2020	2020/2021	2021/2022	2022/2023	2023/2024	2024/2025	2025/2026
1	0	0	2	0	0	0	3	3	3	3	3	2	2	2	2	2
2	0	0	0	1	0	0	0	3	3	3	3	3	3	3	3	3
3	0	0	0	1	0	0	0	0	3	3	3	3	3	3	3	3
4	0	0	0	1	1	0	0	0	0	4	4	4	4	4	3	3
gesamt	0	0	2	3	1	0	3	6	9	13	13	12	12	12	11	11

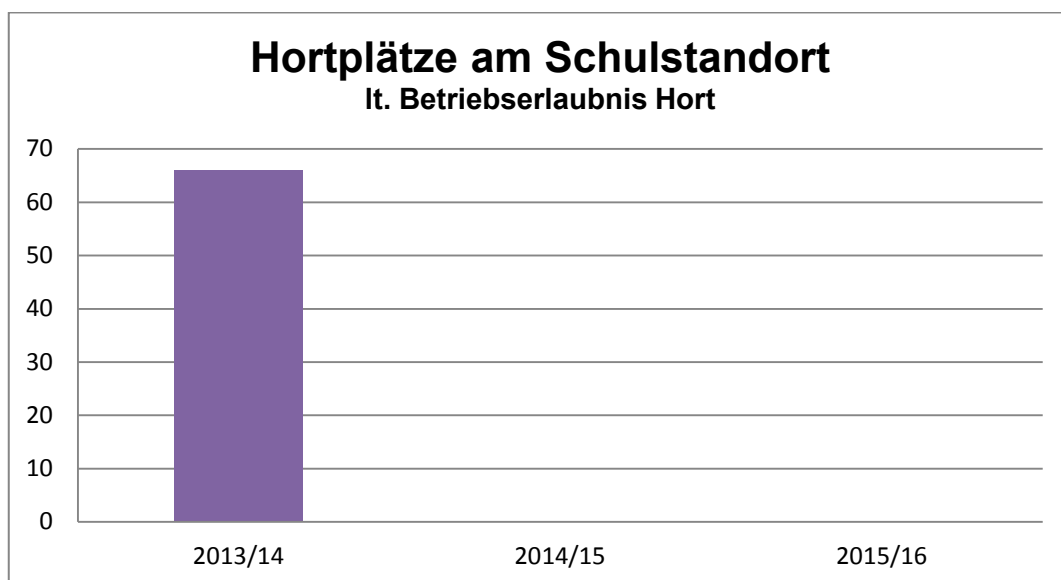
Herkunft der Schüler im Zeitraum 2010/2011 – 2015/2016 nach Gemeinden

Gemeinde	2010/2011	2011/2012	2012/2013	2013/2014	2014/2015	2015/2016
Broderstorf	0	0	0	1	0	0
Gelbensande	0	0	1	1	0	0
Roggentin	0	0	0	1	1	0
Sarow	0	0	1	0	0	0
gesamt:	0	0	2	3	1	0

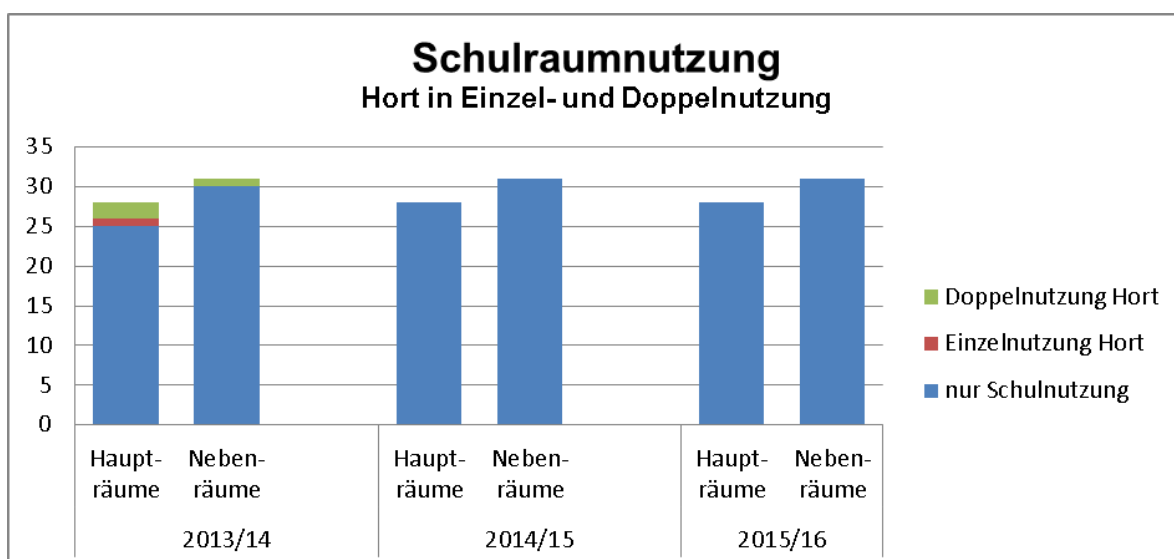


6. Entwicklung der Hortnutzung für den Zeitraum 2013/14 bis 2015/16

Die nachfolgend dargestellten Hortplätze beinhalten nur die Hortplätze, die am Schulstandort zur Verfügung stehen und geben keine Auskunft über die Gesamtanzahl der Hortplätze im Ortsamtsbereich.



	2013/2014	2014/2015	2015/2016
Anzahl Hortplätze	66	0	0



	2013/14		2014/15		2015/16	
	Haupt-räume	Neben-räume	Haupt-räume	Neben-räume	Haupt-räume	Neben-räume
nur Schulnutzung	25	30	28	31	28	31
Einzelnutzung Hort	1	0	0	0	0	0
Doppelnutzung Hort	2	1	0	0	0	0

Nach Abschluss der Generalsanierung des Schulgebäudes ist die gemeinsame Nutzung von Schulräumen durch Schule und Hort ab dem Schuljahr 2016/17 wieder vorgesehen.



6.17 Grundschule an den Weiden

1. Allgemeine Angaben zur Schule und zur Schulstruktur



Schulgebäude



Außenanlagen

Schulnummer **1929**

Dienststellennr. 75130326

Produkt 21118

WE 2016

Schulname **Grundschule an den Weiden**

Träger Hansestadt Rostock

Schulart Grundschule

Jahrgänge 1-4

Schulsozialarbeiter 1 (Stand Schuljahr 2015/2016)

Ganztagsangebot nicht eingerichtet

Hauptstelle

Anschrift Pablo-Picasso-Straße 44

PLZ Ort 18147 Rostock Ortsteil Toitenwinkel

Telefon 697093 Fax 6668062

www www.grundschule-toitenwinkel.de

E-Mail grs1924@t-online.de

Nebenstellen keine

weitere Außenstellen keine



Kapazität	
ab Schuljahr	Gesamtkapazität
2010/2011	320
2011/2012	350
2012/2013	391
2013/2014	399
2014/2015	399
2015/2016	399
2016/2017	534

Zügigkeiten (Planungsgrößen)	
ab Schuljahr 2016/2017	
ab Klassenstufe 1	4 + DFK 2 = 6
ab Klassenstufe 5	./.
ab Klassenstufe 7	./.
ab Klassenstufe 11	./.

Schulraumbestand		
Schuljahr 2015/2016		
	Hauptst.	Gesamt
AUR	20	20
FUR	6	6
KursR	2	2



2. Baulicher Zustand der Gebäude und Außenanlagen sowie bauliche Erfordernisse

Hauptstelle Pablo-Picasso-Straße 44

Bezeichnung	Hauptgebäude	Außenanlagen
Baujahr	1991	1991
Bauweise	Typenbau GBR 85	./.
Sanierungszust.	teilsaniert	saniert
Barrierefrei	ja	./.

Bauliche Erfordernisse unter Berücksichtigung von notwendigen Schulraumbedarfen

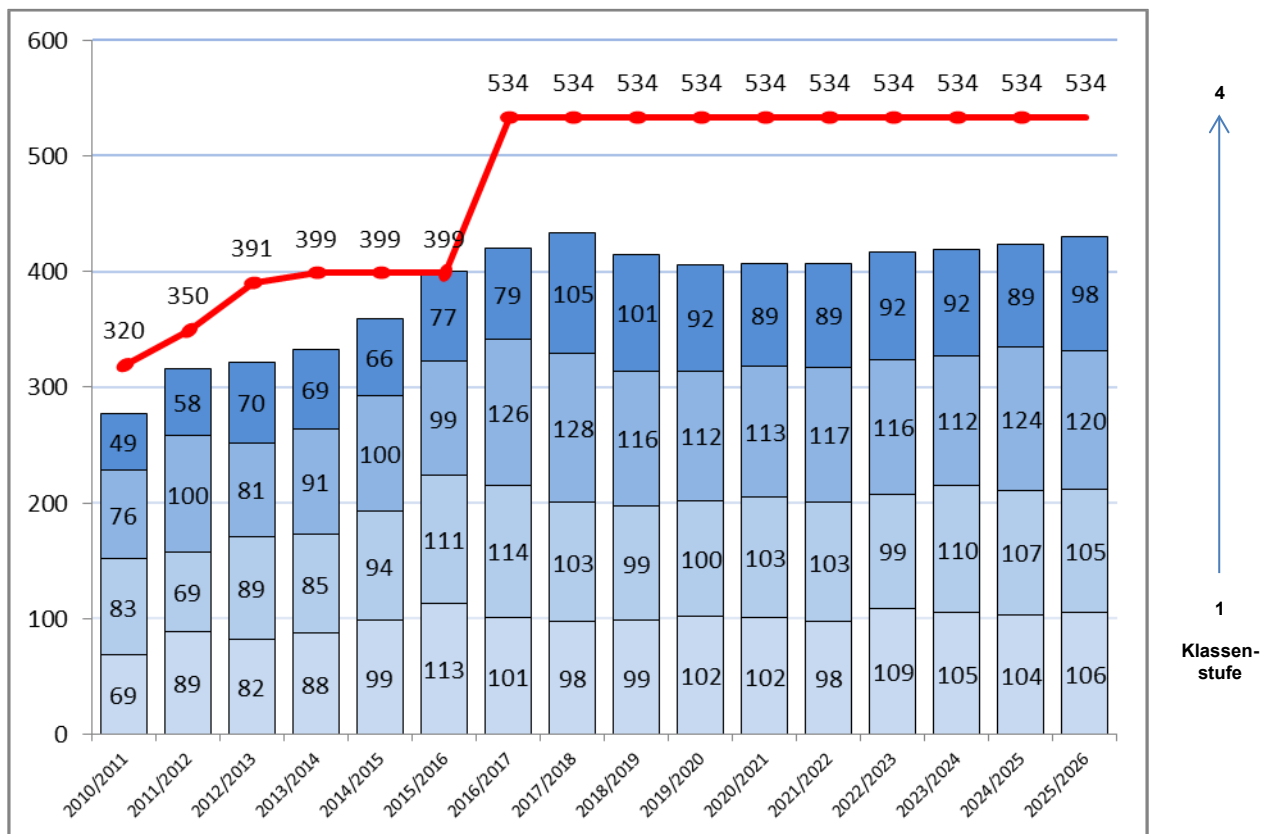
Hauptstelle

Für das Schulgebäude der Grundschule "An den Weiden" sowie für die zugehörigen Außenanlagen der Schule sind neben den werterhaltenden Wartungs- und Instandhaltungsmaßnahmen mittelfristig keine Sanierungsmaßnahmen erforderlich.



5. Entwicklung der Schüleranzahlen für den Zeitraum 2010/11 bis 2015/16 als Bestand und 2016/17 bis 2025/26 als Prognose

a. – insgesamt –



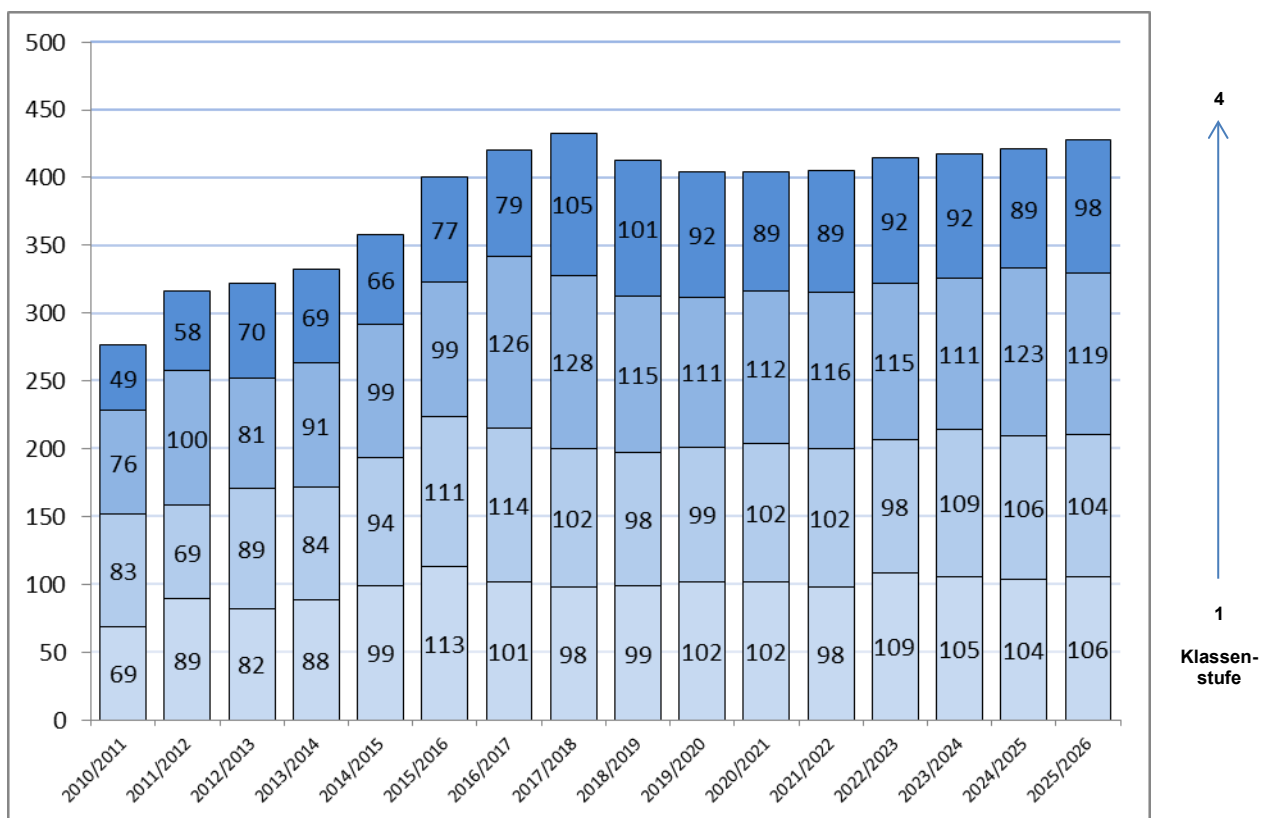
KlSt	Bestand →						Geburten →						Prognose →			
	2010/2011	2011/2012	2012/2013	2013/2014	2014/2015	2015/2016	2016/2017	2017/2018	2018/2019	2019/2020	2020/2021	2021/2022	2022/2023	2023/2024	2024/2025	2025/2026
1	69	89	82	88	99	113	101	98	99	102	102	98	109	105	104	106
2	83	69	89	85	94	111	114	103	99	100	103	103	99	110	107	105
3	76	100	81	91	100	99	126	128	116	112	113	117	116	112	124	120
4	49	58	70	69	66	77	79	105	101	92	89	89	92	92	89	98
gesamt	277	316	322	333	359	400	420	434	415	406	407	407	417	420	424	430

Zügigkeiten

KlSt	2010/2011	2011/2012	2012/2013	2013/2014	2014/2015	2015/2016	2016/2017	2017/2018	2018/2019	2019/2020	2020/2021	2021/2022	2022/2023	2023/2024	2024/2025	2025/2026
1	3	3	3	3	4	4	4	3	3	4	4	4	4	4	4	4
2	3	3	3	3	3	4	4	4	3	3	4	4	4	4	4	4
3	2	3	3	3	3	3	4	4	4	4	4	4	4	4	4	4
4	2	2	3	3	3	3	3	4	4	4	4	4	4	4	4	4
DFK 0	1	2	2	2	2	2	2	2	2	2	2	2	2	2	2	2
DFK 1	2	1	2	2	2	2	2	2	2	2	2	2	2	2	2	2
DFK 2	2	2	1	2	2	2	2	2	2	2	2	2	2	2	2	2
gesamt	15	16	17	18	19	20	17	21	20	19	22	22	22	22	22	22



b. – mit Hauptwohnsitz in der Hansestadt Rostock –



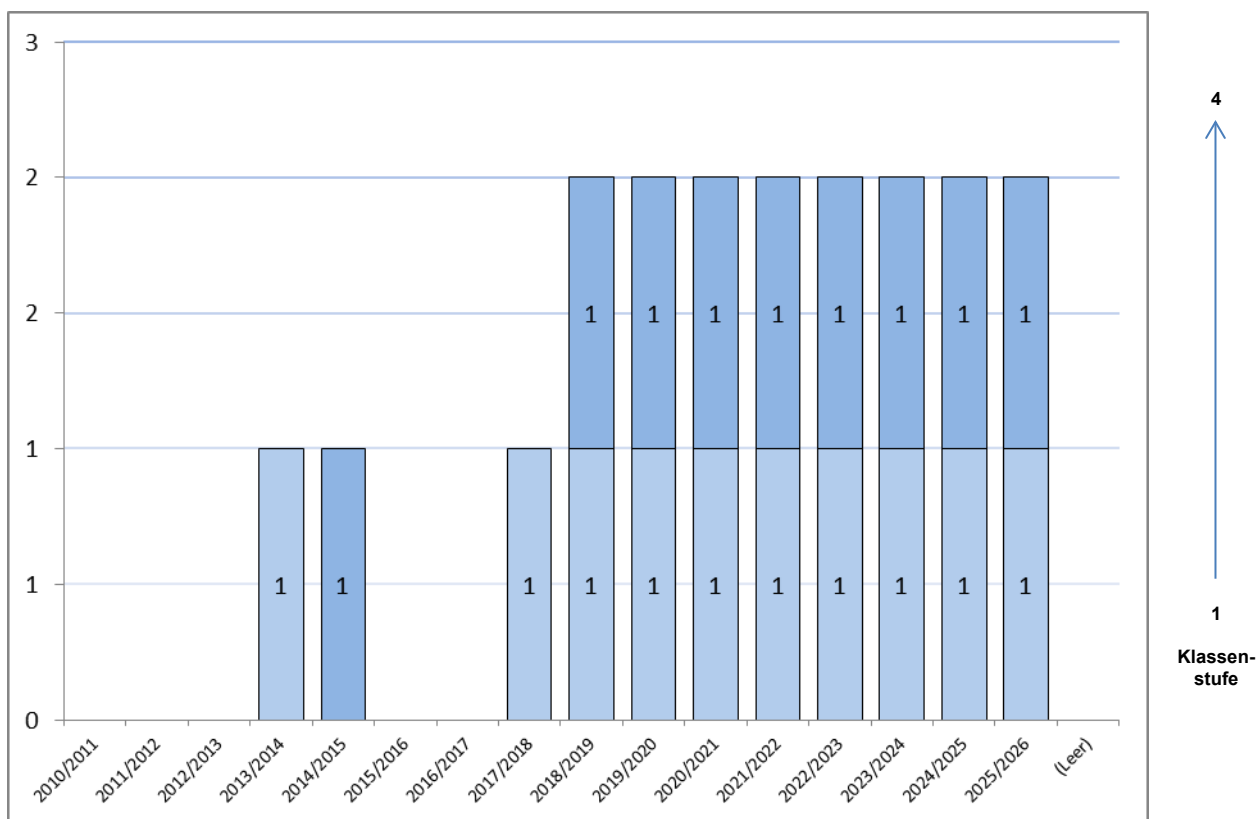
KlSt	Bestand →						Geburten →						Prognose →			
	2010/2011	2011/2012	2012/2013	2013/2014	2014/2015	2015/2016	2016/2017	2017/2018	2018/2019	2019/2020	2020/2021	2021/2022	2022/2023	2023/2024	2024/2025	2025/2026
1	69	89	82	88	99	113	101	98	99	102	102	98	109	105	104	106
2	83	69	89	84	94	111	114	102	98	99	102	102	98	109	106	104
3	76	100	81	91	99	99	126	128	115	111	112	116	115	111	123	119
4	49	58	70	69	66	77	79	105	101	92	89	89	92	92	89	98
gesamt	277	316	322	332	358	400	420	433	413	404	405	405	415	418	422	428

Herkunft der Schüler im Zeitraum 2010/2011 – 2015/2016 nach Stadtbereichen

Stadtbereich	2010/2011	2011/2012	2012/2013	2013/2014	2014/2015	2015/2016
Hansaviertel	0	1	0	0	0	0
Kröpeliner-Tor-Vorstadt	0	1	0	0	0	0
Brinckmansdorf	1	1	1	1	0	0
Rostock-Ost	4	2	3	6	7	4
Toitenwinkel	260	295	308	309	335	374
Gehlsdorf	5	5	1	3	1	1
Dierkow-Neu	5	7	7	11	14	20
Dierkow-Ost	0	1	1	1	0	0
Dierkow-West	2	3	1	1	1	1
gesamt:	277	316	322	332	358	400



c. – mit Hauptwohnsitz außerhalb der Hansestadt Rostock –



KlSt	Bestand →						Geburten →						Prognose →			
	2010/2011	2011/2012	2012/2013	2013/2014	2014/2015	2015/2016	2016/2017	2017/2018	2018/2019	2019/2020	2020/2021	2021/2022	2022/2023	2023/2024	2024/2025	2025/2026
1	0	0	0	0	0	0	0	0	0	0	0	0	0	0	0	
2	0	0	0	1	0	0	0	1	1	1	1	1	1	1	1	
3	0	0	0	0	1	0	0	0	1	1	1	1	1	1	1	
4	0	0	0	0	0	0	0	0	0	0	0	0	0	0	0	
gesamt	0	0	0	1	1	0	0	1	2	2	2	2	2	2	2	

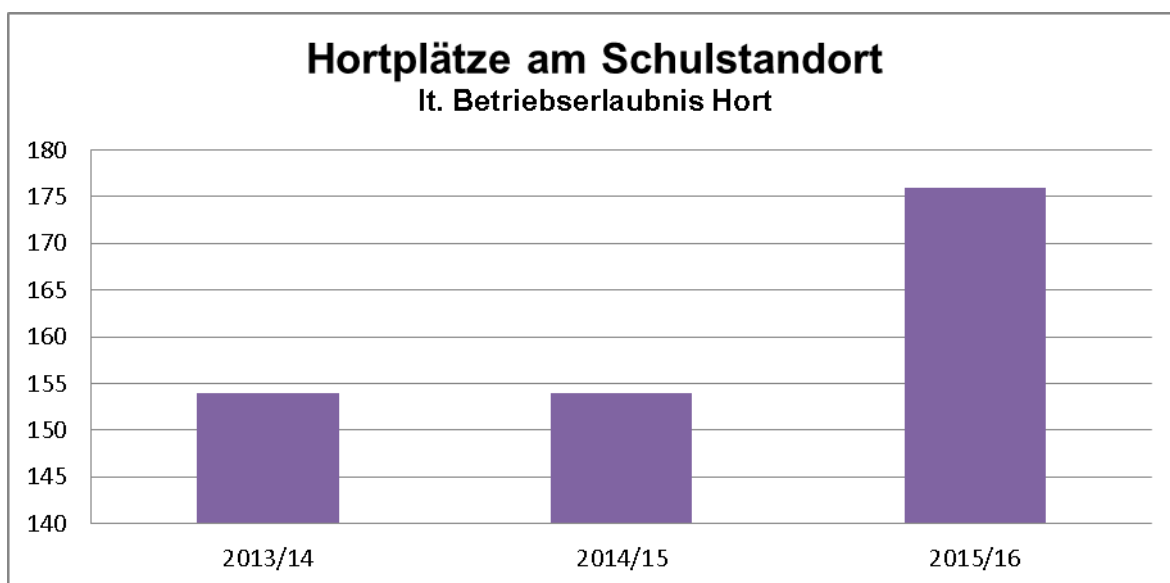
Herkunft der Schüler im Zeitraum 2010/2011 – 2015/2016 nach Gemeinden

Gemeinde	2010/2011	2011/2012	2012/2013	2013/2014	2014/2015	2015/2016
Kröpelin, Stadt	0	0	0	1	1	0
gesamt:	0	0	0	1	1	0



6. Entwicklung der Hortnutzung für den Zeitraum 2013/14 bis 2015/16

Die nachfolgend dargestellten Hortplätze beinhalten nur die Hortplätze, die am Schulstandort zur Verfügung stehen und geben keine Auskunft über die Gesamtanzahl der Hortplätze im Ortsamtsbereich.



	2013/2014	2014/2015	2015/2016
Anzahl Hortplätze	154	154	176

Die Hortversorgung der Schülerinnen und Schüler der Grundschule an den Weiden erfolgt derzeit im angrenzenden Schulgebäude der Förderschule am Schäfersteich. Im Zuge der Generalsanierung dieses Schulgebäudes Pablo-Picasso-Straße 40 im Jahr 2017 erfolgt die Verlagerung des Hortes dauerhaft an den Containerstandort Pablo-Picasso-Straße 43.

**6.18 Jenaplanschule Rostock****1. Allgemeine Angaben zur Schule und zur Schulstruktur**

Schulgebäude



Außenanlagen

Schulnummer 7624 **Dienststellennr.** 75330393 **Produkt** 21806 **WE** 2053

Schulname Jenaplanschule Rostock
Integrierte Gesamtschule mit Grundschule

Träger Hansestadt Rostock

Schulart Integrierte Gesamtschule mit Grundschule und schulartunabhängiger Orientierungsstufe

Jahrgänge 1-10

Schulsozialarbeiter 0 (Stand Schuljahr 2015/2016)

Ganztagsangebot nicht eingerichtet

Hauptstelle

Anschrift Lindenstraße 3 a

PLZ Ort 18055 Rostock **Ortsteil** Stadtmitte

Telefon 38141090

Fax 38141091

www www.jenaplan-rostock.de

E-Mail sekretariat.jenaplan@rostock.de

Nebenstellen

SchulNr **7624** **ab/seit 2016/2017**

Schulname **Jenaplanschule Rostock**

Anschrift Barnstorfer Weg 21 a

Ortsteil Kröpeliner-Tor-Vorstadt

PLZ Ort 18057 Rostock



Schulgebäude



Außenanlagen

SchulNr **7624** **ab/seit 2017/2018**

Schulname **Jenaplanschule Rostock**

Anschrift Blücherstraße 42

Ortsteil Stadtmitte

PLZ Ort 18055 Rostock



Schulgebäude

Außenanlagen

weitere Außenstellen keine



Kapazität

ab Schuljahr	Gesamtkapazität
2010/2011	440
2011/2012	337
2012/2013	360
2013/2014	385
2014/2015	420
2015/2016	478
2016/2017	528
2017/2018	768

Zügigkeiten (Planungsgrößen)

ab Schuljahr 2016/2017

ab Klassenstufe 1	3
ab Klassenstufe 5	3
ab Klassenstufe 7	3
ab Klassenstufe 11	1

Schulraumbestand

Schuljahr 2015/2016

	Hauptst.	Gesamt
AUR	21	21
FUR	5	5
KursR	4	4

Schuljahr 2016/2017

	Hauptst.	Nbst.Nr 1	Gesamt
AUR	21	6	27
FUR	5	./.	5
KursR	4	./.	4

Schuljahr 2017/2018

	Hauptst.	Nbst.Nr 2	Gesamt
AUR	21	12	33
FUR	5	8	13
KursR	4	1	5



2. Baulicher Zustand der Gebäude und Außenanlagen sowie bauliche Erfordernisse

Hauptstelle Lindenstraße 3 a

Bezeichnung	Hauptgebäude	Außenanlagen
Baujahr	1903	
Bauweise	kein Typenbau	./.
Sanierungszust.	saniert	saniert
Barrierefrei	ja	./.

Nebenstelle Nr. 1 Barnstorfer Weg 21 a

Bezeichnung	Hauptgebäude	Außenanlagen
Baujahr	1902	
Bauweise	kein Typenbau	./.
Sanierungszust.	teilsaniert	saniert
Barrierefrei	nein	./.

Nebenstelle Nr. 2 Blücherstraße 42

Bezeichnung	Hauptgebäude	Außenanlagen
Baujahr	1961	
Bauweise	kein Typenbau	./.
Sanierungszust.	saniert	saniert
Barrierefrei	nein	./.

Bauliche Erfordernisse unter Berücksichtigung von notwendigen Schulraumbedarfen

Hauptstelle

Für das Schulgebäude der Jenaplanschule Rostock in der Lindenstraße 3 a sowie für die zugehörigen Außenanlagen der Schule sind neben den allgemeinen werterhaltenden Wartungs- und Instandhaltungsmaßnahmen mittelfristig keine Sanierungsmaßnahmen erforderlich.

In Vorbereitung des Schuljahres 2016/2017 war festzustellen, dass das Bestandsgebäude einer Schulraumerweiterung bedarf. Daher wurde mittels sieben Varianten eine Machbarkeitsstudie erstellt und diese in die gegenwärtige Quartiersplanung miteinbezogen. Da dieser Prozess einen längeren Zeitraum einnehmen wird, hat der Schulträger eine Interimslösung zur durchgängigen Unterrichtsraumversorgung erarbeitet.

Nebenstelle Nr. 1 Barnstorfer Weg 21 a

Die Jenaplanschule Rostock eröffnet zum Schuljahresbeginn 2016/2017 und für die Dauer eines Schuljahres eine Nebenstelle im Schulgebäude der Grundschule "Am Margaretenplatz" im Barnstorfer Weg 21a.

Nebenstelle Nr. 2 Blücherstraße 42

Die Jenaplanschule Rostock eröffnet zum Schuljahresbeginn 2017/2018 eine Nebenstelle in dem gegenwärtig durch die Förderschule "Am Wasserturm" genutzten Schulgebäude in der Blücherstraße 42. Zur Anpassung dieses Gebäudes an die künftigen Anforderungen, speziell im Bezug auf die Ausstattung mit naturwissenschaftlichen Fachkabinetten und moderner IT-Technik ist für das Schulgebäude eine entsprechende Sanierung vorgesehen. Diese Sanierung ist bereits als Maßnahme in der mittelfristigen Investitionsplanung des Eigenbetriebs "Kommunale Objektbewirtschaftung und -entwicklung der Hansestadt Rostock" (KOE) eingeplant.



3.1 Bisherige Schulentwicklung

zum Schuljahr	Entwicklung	Bemerkung
1996/1997	Eröffnung	Grundschule Jenaplanschule, Friedrichstraße 23 (Nebenstelle der Grundschule am Margaretenplatz 1622/2)
2000/2001	Schulartänderung	eigenständige Grundschule (1624)
2004/2005	Namensänderung	Jenaplanschule "Peter Petersen"
2004/2005	Standortwechsel	von Friedrichstraße nach Barnstorfer Weg 21 a
2008/2009	Standortwechsel	von Barnstorfer Weg nach Wallstraße 1
2008/2009	Schulartänderung	von Grundschule (1624) zu Integrierter Gesamtschule mit Grundschule (7624)
2009/2010	Standortwechsel	von Wallstraße nach Lindenstraße 3a
2013/2014	Namensänderung	"Jenaplanschule Rostock"

3.2 vorgesehene Schulentwicklung

ab Schuljahr 2015/2016

Erhöhung der Zügigkeit auf 3-Zügigkeit ab Klassenstufe 1 aufbauend

ab Schuljahr 2016/2017

Errichtung einer Sekundarstufe II
überarbeitetes Schulprogramm - siehe 14.2, Teil B, Seite 621

Eröffnung Nebenstelle Barnstorfer Weg 21a

ab Schuljahr 2017/2018

Aufhebung Nebenstelle Barnstorfer Weg 21a

Eröffnung Nebenstelle Blücherstraße 42

4. Inhaltliche Ausgestaltung

Beschluss des Schulprogramms 30.09.2015 **Jahr** 2015

Kurzbeschreibung

Die "Jenaplanschule" ist eine Integrierte Gesamtschule mit Grundschule und befindet sich im Stadtteil Stadtmitte der Hansestadt Rostock.

Die Jenaplanschule Rostock ist der Form nach eine Integrierte Gesamtschule mit Grundschulteil, die nach den Prinzipien des Jenaplans strukturiert ist und reformpädagogisch arbeitet. Die Schülerinnen und Schüler stehen im Zentrum allen pädagogischen Wirkens. Die Konzeption verfolgt das Ziel die Schüler zu befähigen, selbstbestimmt aber auch selbstverantwortlich zu lernen. Neben der Entwicklung methodisch-fachlicher Kompetenzen nimmt die Entfaltung sozialer Kompetenzen eine zentrale Rolle ein. Hierbei sind die vier Säulen der Jenaplanpädagogik: Gespräch, Arbeit, Spiel und Feier von zentraler Bedeutung. Das Kreisgespräch ist Kernelement der pädagogischen Arbeit. Der Unterricht erfolgt in jahrgangsstufenübergreifenden Stammgruppen (Untergruppen = 1-3, Mittelgruppen = 4-6, Obergruppen = 7-8, Jugendlichengruppen = 9-10), auch der Fachunterricht erfolgt teilweise übergreifend.

Die Jenaplanschule Rostock gestaltet mit zahlreichen Kooperationspartnern und vielfältigen Lernorten den Unterricht realitätsnah und abwechslungsreich. Sobald möglich, sollen die Schülerinnen und Schüler neben der Mittleren Reife sowie der Berufsreife auch die Sekundarstufe II besuchen und das Abitur ablegen zu können.

schulische Angebote

Abschlüsse Berufsreife, Mittlere Reife

Fremdsprachen Englisch (1. FS), Französisch(2. FS), weitere FS bei entspr. Größe

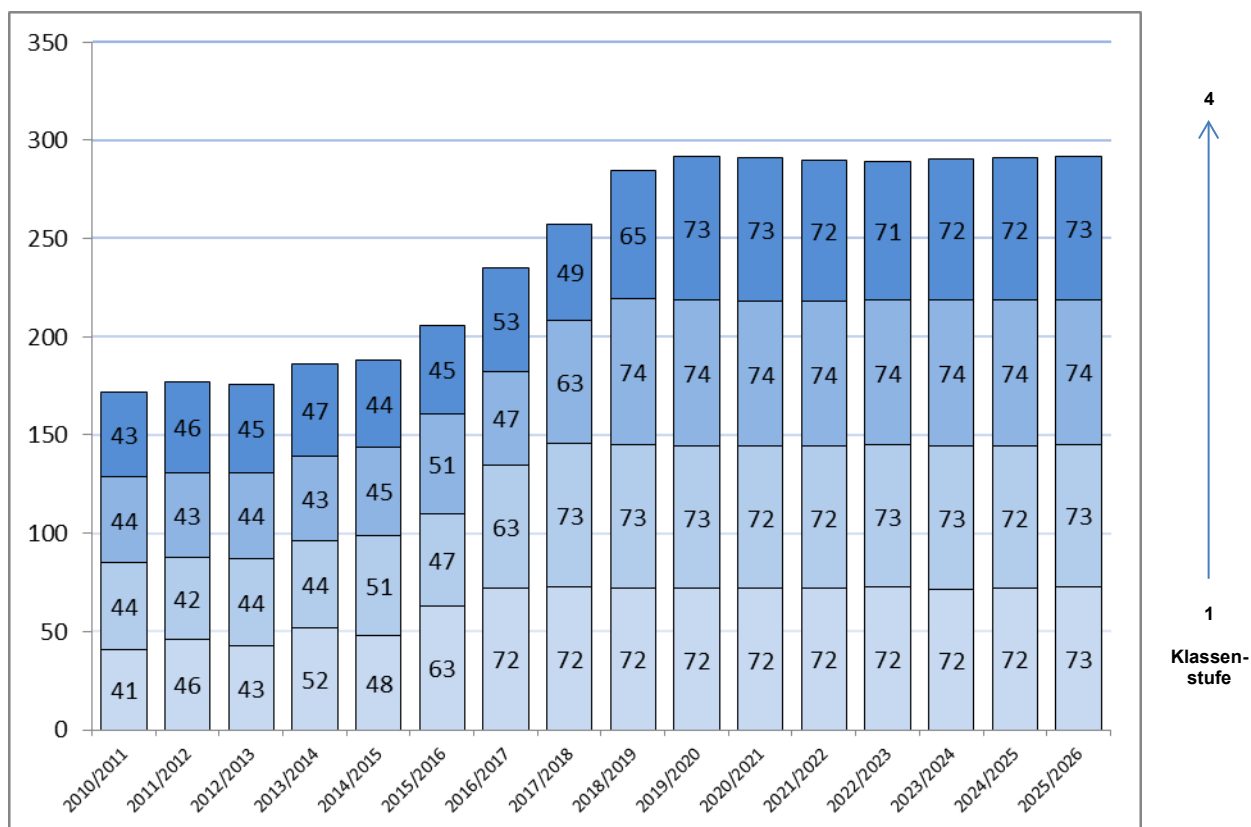
Sonstiges
- Enge Kooperation zwischen Schule und Hort mit gemeinsamer Hortplatzplanung (inkl. Ganztagsbetreuung)
- Kooperation mit dem Konservatorium - Möglichkeit Musikunterricht (Flöte, Geige, Bläserensemble)



A Grundschulteil

5. Entwicklung der Schüleranzahlen für den Zeitraum 2010/11 bis 2015/16 als Bestand und 2016/17 bis 2025/26 als Prognose

a. – insgesamt –



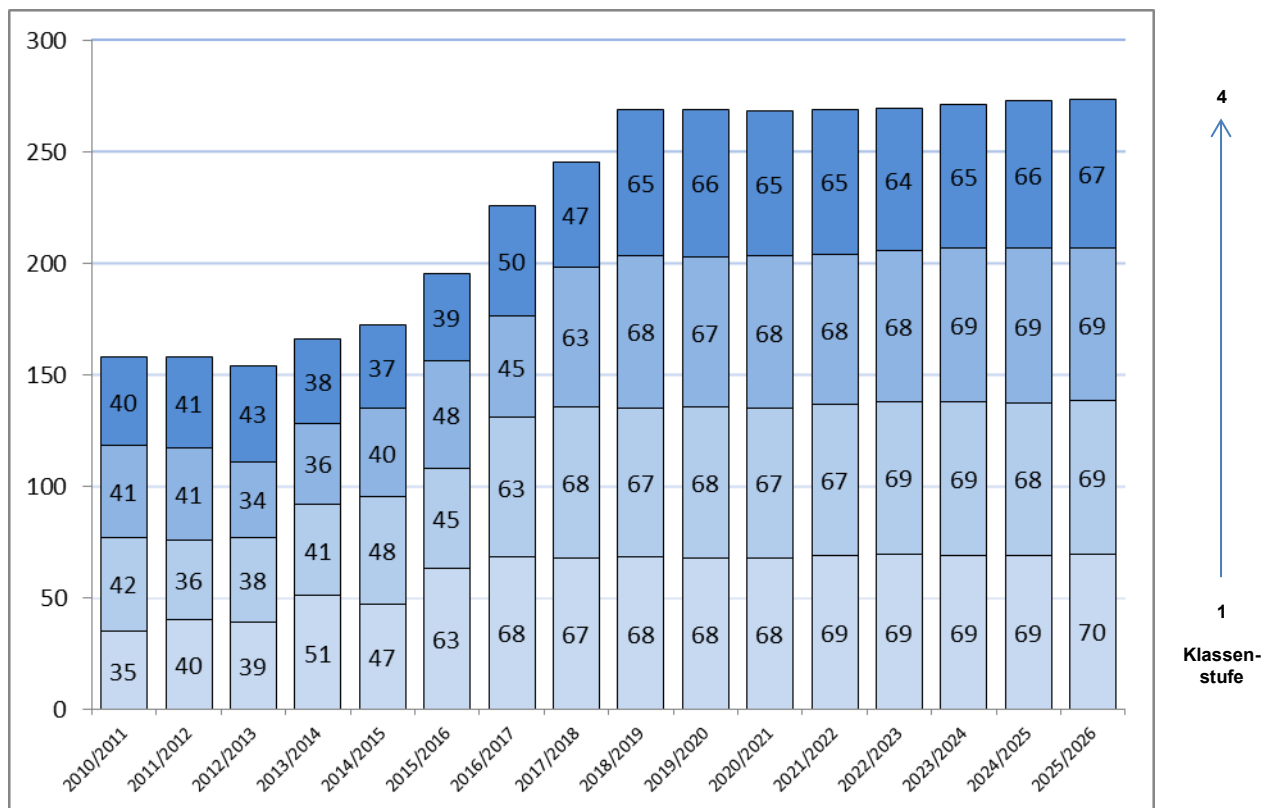
KlSt	Bestand →						Geburten →						Prognose →			
	2010/2011	2011/2012	2012/2013	2013/2014	2014/2015	2015/2016	2016/2017	2017/2018	2018/2019	2019/2020	2020/2021	2021/2022	2022/2023	2023/2024	2024/2025	2025/2026
1	41	46	43	52	48	63	72	72	72	72	72	72	72	72	72	73
2	44	42	44	44	51	47	63	73	73	73	72	72	73	73	72	73
3	44	43	44	43	45	51	47	63	74	74	74	74	74	74	74	74
4	43	46	45	47	44	45	53	49	65	73	73	72	71	72	72	73
gesamt	172	177	176	186	188	206	235	257	285	292	291	290	289	290	291	292

Zügigkeiten

KlSt	2010/2011	2011/2012	2012/2013	2013/2014	2014/2015	2015/2016	2016/2017	2017/2018	2018/2019	2019/2020	2020/2021	2021/2022	2022/2023	2023/2024	2024/2025	2025/2026
1	2	2	2	2	2	3	3	3	3	3	3	3	3	3	3	3
2	2	2	2	2	2	2	3	3	3	3	3	3	3	3	3	3
3	2	2	2	2	2	2	2	3	3	3	3	3	3	3	3	3
4	2	2	2	2	2	2	2	2	3	3	3	3	3	3	3	3
gesamt	8	8	8	8	8	9	10	11	12	12	12	12	12	12	12	12



b. – mit Hauptwohnsitz in der Hansestadt Rostock –



KlSt	Bestand →							Geburten →					Prognose →			
	2010/2011	2011/2012	2012/2013	2013/2014	2014/2015	2015/2016	2016/2017	2017/2018	2018/2019	2019/2020	2020/2021	2021/2022	2022/2023	2023/2024	2024/2025	2025/2026
1	35	40	39	51	47	63	68	67	68	68	68	69	69	69	69	70
2	42	36	38	41	48	45	63	68	67	68	67	67	69	69	68	69
3	41	41	34	36	40	48	45	63	68	67	68	68	68	69	69	69
4	40	41	43	38	37	39	50	47	65	66	65	65	64	65	66	67
gesamt	158	158	154	166	172	195	226	245	269	269	268	269	269	271	273	274

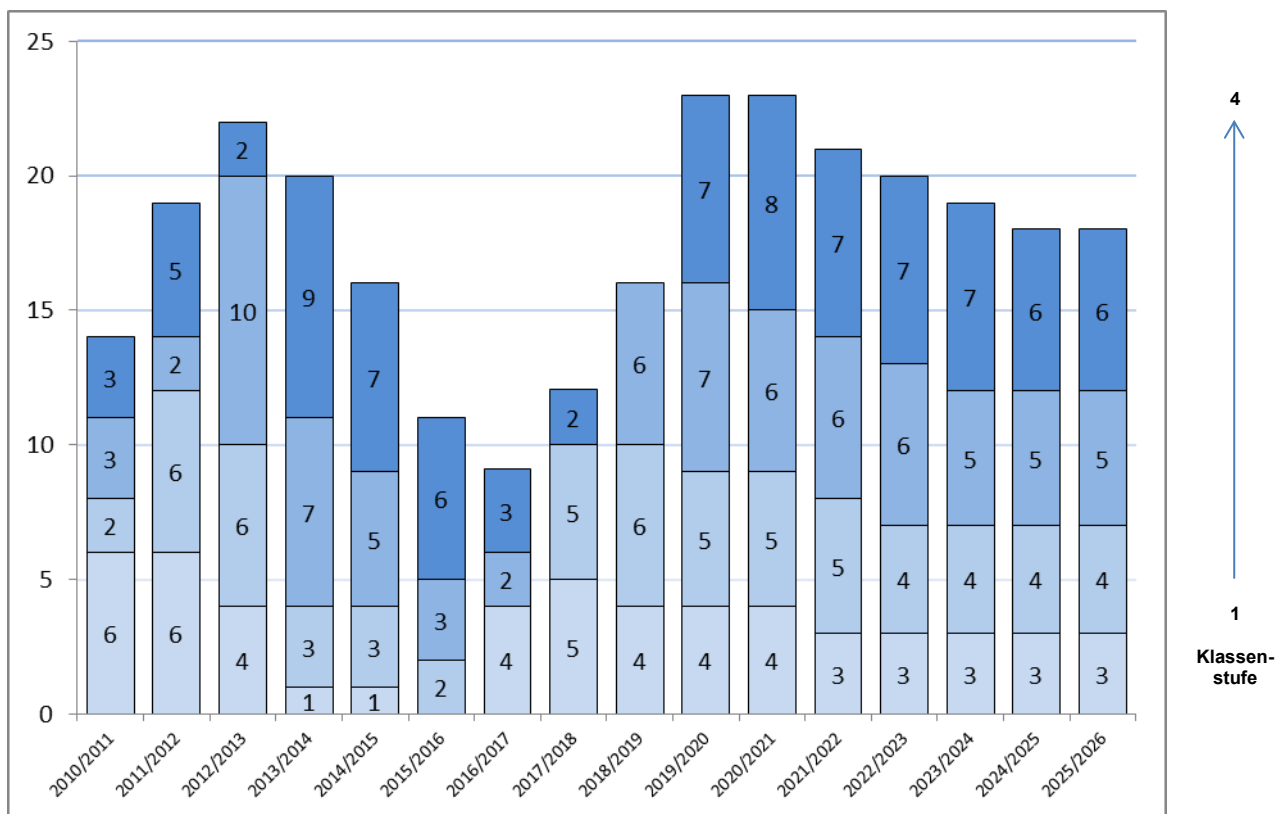
Herkunft der Schüler im Zeitraum 2010/2011 – 2015/2016 nach Stadtbereichen

Stadtbereich	2010/2011	2011/2012	2012/2013	2013/2014	2014/2015	2015/2016
Warnemünde	1	1	0	0	0	1
Schmarl	1	2	1	1	1	0
Lichtenhagen	0	1	3	3	3	2
Lütten Klein	2	1	1	0	0	1
Evershagen	4	4	3	2	4	1
Reutershagen	10	6	5	5	4	3
Hansaviertel	16	14	13	10	7	5
Gartenstadt/ Stadtweide	1	3	4	5	5	4
Kröpeliner-Tor- Vorstadt	29	23	21	21	13	13

Stadtbereich	2010/2011	2011/2012	2012/2013	2013/2014	2014/2015	2015/2016
Stadtmitte	58	69	67	93	108	146
Brinckmansdorf	11	7	9	8	8	7
Südstadt	9	7	7	7	8	4
Biestow	3	1	0	0	0	0
Rostock-Ost	1	1	1	1	2	1
Toitenwinkel	4	8	8	5	3	1
Gehlsdorf	3	2	2	1	1	2
Dierkow-Neu	1	2	2	1	2	0
Dierkow-Ost	4	6	7	3	3	4
gesamt:	158	158	154	166	172	195



c. – mit Hauptwohnsitz außerhalb der Hansestadt Rostock –



KlSt	Bestand →							Geburten →					Prognose →				
	2010/2011	2011/2012	2012/2013	2013/2014	2014/2015	2015/2016	2016/2017	2017/2018	2018/2019	2019/2020	2020/2021	2021/2022	2022/2023	2023/2024	2024/2025	2025/2026	
1	6	6	4	1	1	0	4	5	4	4	4	3	3	3	3	3	
2	2	6	6	3	3	2	0	5	6	5	5	5	4	4	4	4	
3	3	2	10	7	5	3	2	0	6	7	6	6	6	5	5	5	
4	3	5	2	9	7	6	3	2	0	7	8	7	7	7	6	6	
gesamt	14	19	22	20	16	11	9	12	16	23	23	21	20	19	18	18	

Herkunftsgemeinden der Schüler im Zeitraum 2010/2011 – 2015/2016

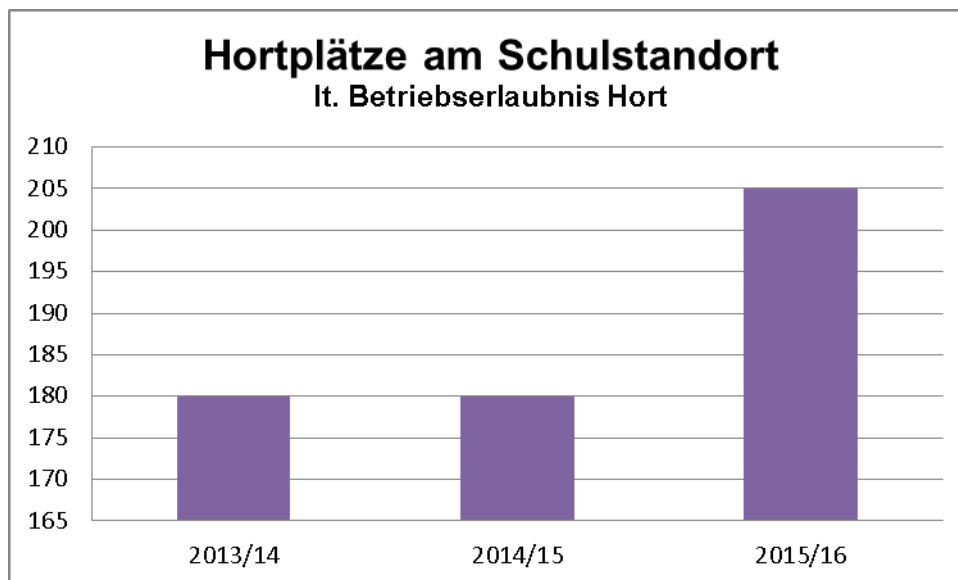
Gemeinde	2010/2011	2011/2012	2012/2013	2013/2014	2014/2015	2015/2016
Admannshagen-Bargeshagen	0	0	0	1	1	1
Bad Doberan, Stadt	1	0	1	1	0	0
Bentwisch	1	1	0	0	0	0
Bröbberow	0	1	0	0	0	0
Broderstorf	1	2	2	2	1	0
Dummerstorf	3	2	3	3	1	1
Kritzmow	0	1	2	1	3	2
Lambrechtshagen	0	0	2	2	1	1
Mönchshagen	0	0	1	1	1	0
Nienhagen	1	0	0	0	0	0

Gemeinde	2010/2011	2011/2012	2012/2013	2013/2014	2014/2015	2015/2016
Papendorf	1	1	1	1	0	2
Pölchow	0	1	1	1	1	0
Retschow	1	1	2	1	1	1
Roggentin	0	1	1	1	1	0
Sanitz	1	2	2	2	2	1
Satow	3	3	2	1	0	0
Schwaan, Stadt	0	1	1	1	1	0
Stäbelow	1	1	1	0	1	1
Steinhagen	0	1	0	0	0	0
Thulendorf	0	0	0	1	1	1
gesamt:	14	19	22	20	16	11

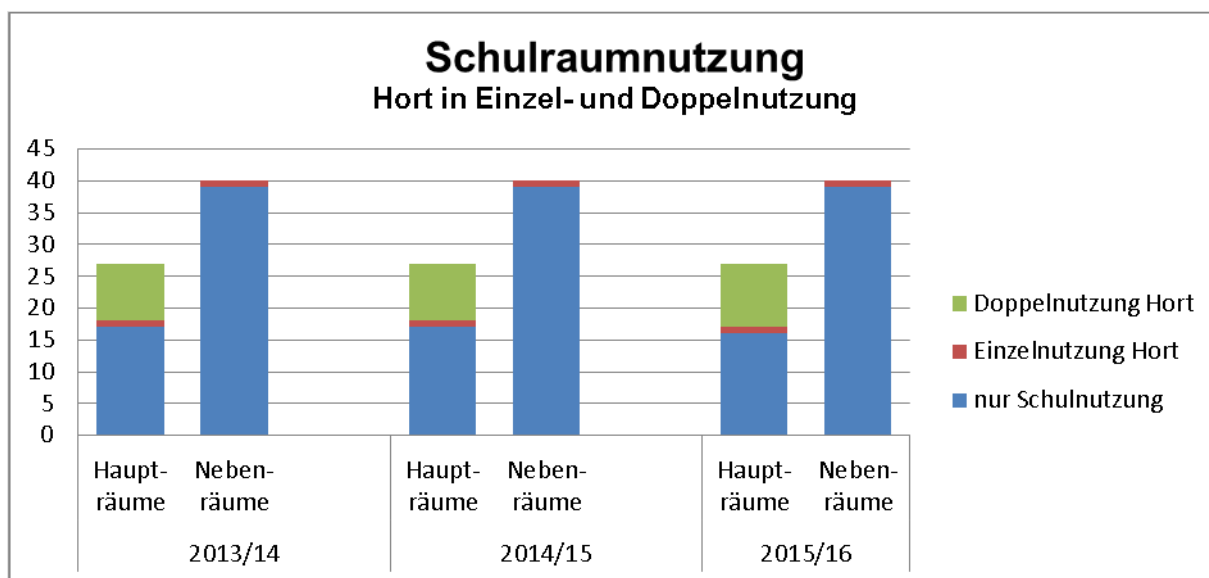


6. Entwicklung der Hortnutzung für den Zeitraum 2013/14 bis 2015/16

Die nachfolgend dargestellten Hortplätze beinhalten nur die Hortplätze, die am Schulstandort zur Verfügung stehen und geben keine Auskunft über die Gesamtanzahl der Hortplätze im Ortsamtsbereich.



	2013/2014	2014/2015	2015/2016
Anzahl Hortplätze	180	180	205



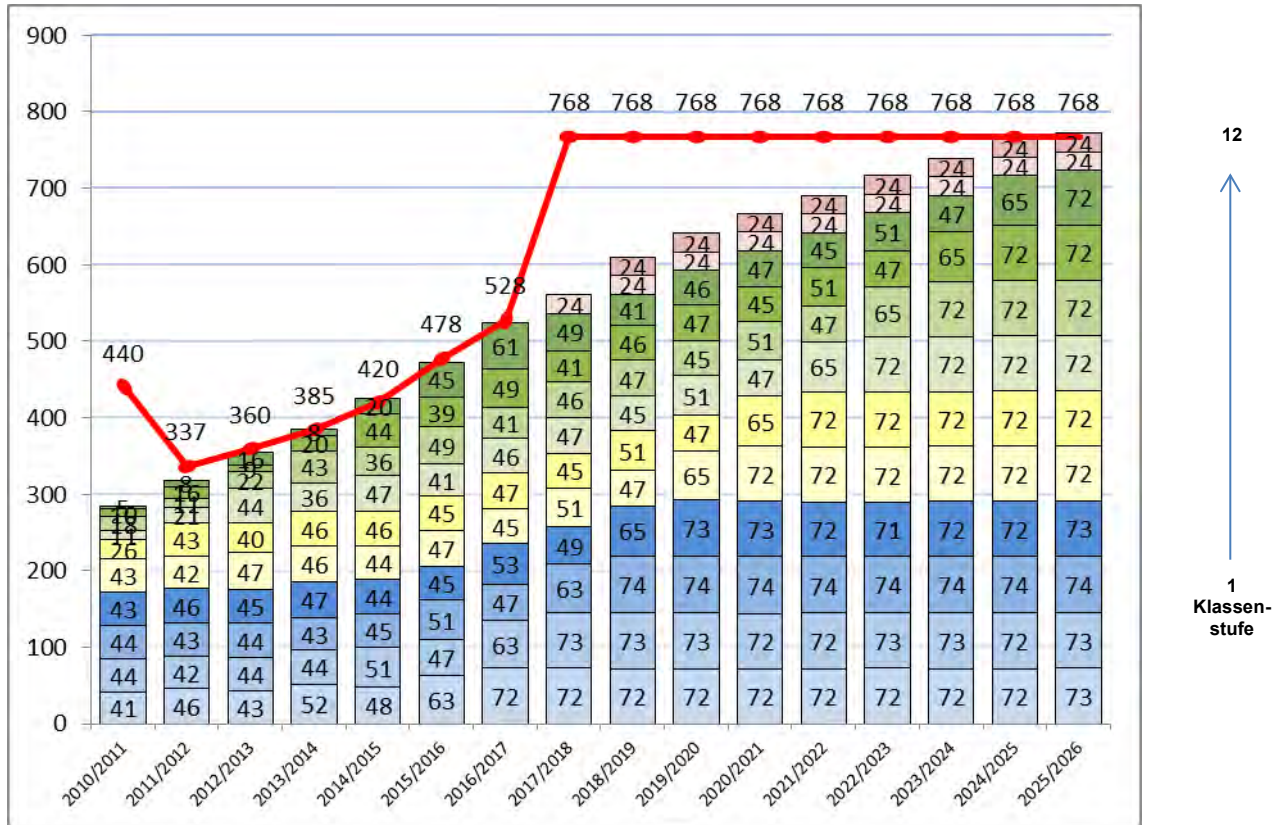
	2013/14		2014/15		2015/16	
	Haupt-räume	Neben-räume	Haupt-räume	Neben-räume	Haupt-räume	Neben-räume
nur Schulnutzung	17	39	17	39	16	39
Einzelnutzung Hort	1	1	1	1	1	1
Doppelnutzung Hort	9	0	9	0	10	0



B gesamte Schule

5. Entwicklung der Schüleranzahlen für den Zeitraum 2010/11 bis 2015/16 als Bestand und 2016/17 bis 2025/26 als Prognose

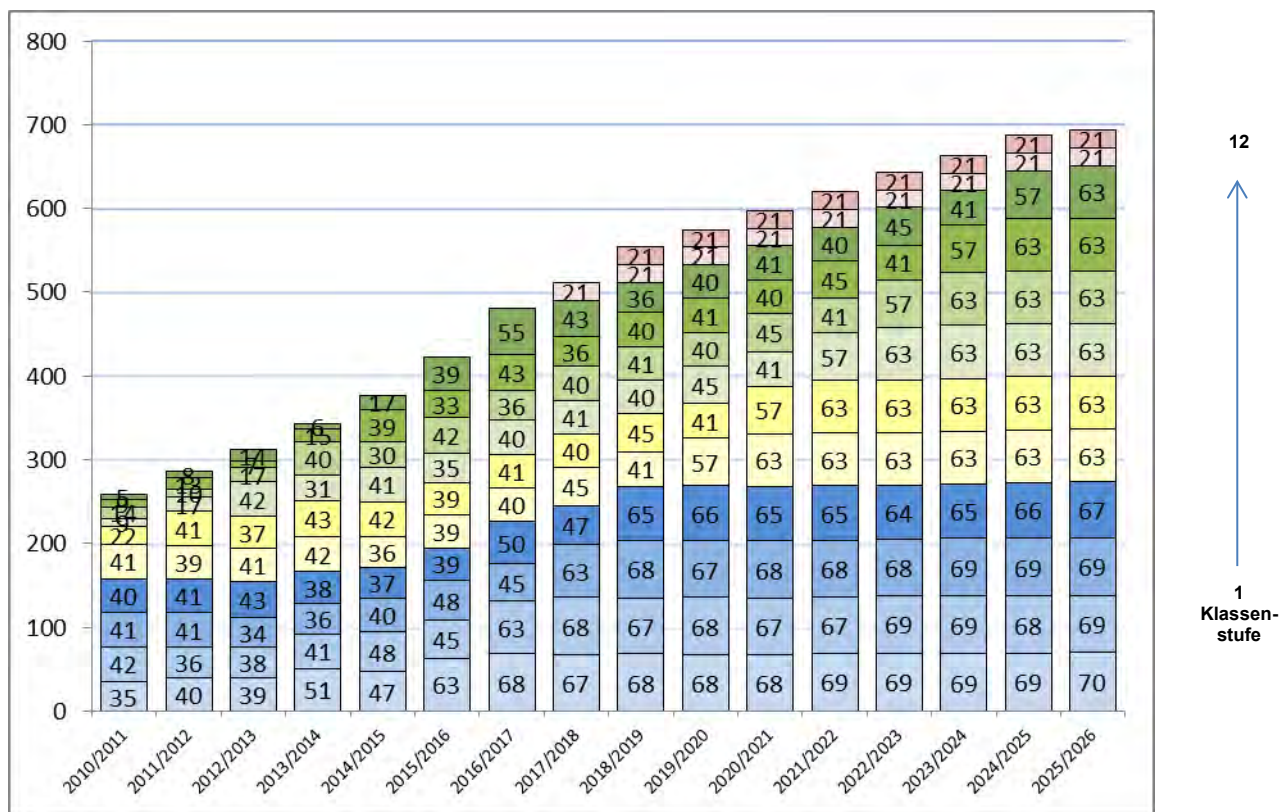
a. – insgesamt –



KlSt	Bestand →						Geburten →						Prognose →			
	2010/2011	2011/2012	2012/2013	2013/2014	2014/2015	2015/2016	2016/2017	2017/2018	2018/2019	2019/2020	2020/2021	2021/2022	2022/2023	2023/2024	2024/2025	2025/2026
1	41	46	43	52	48	63	72	72	72	72	72	72	72	72	72	73
2	44	42	44	44	51	47	63	73	73	73	74	74	74	74	74	74
3	44	43	44	43	45	51	47	63	74	74	74	74	74	74	74	74
4	43	46	45	47	44	45	53	49	65	73	73	72	72	71	72	72
5	43	42	47	46	44	47	45	51	47	65	72	72	72	72	72	72
6	26	43	40	46	46	45	47	45	51	47	65	72	72	72	72	72
7	11	21	44	36	47	41	46	47	45	51	47	65	72	72	72	72
8	18	11	22	43	36	49	41	46	47	45	51	47	65	72	72	72
9	10	16	9	20	44	39	49	41	46	47	45	51	47	65	72	72
10	5	8	16	8	20	45	61	49	41	46	47	45	51	47	65	72
11	0	0	0	0	0	0	0	24	24	24	24	24	24	24	24	24
12	0	0	0	0	0	0	0	0	24	24	24	24	24	24	24	24
gesamt	285	318	354	385	425	472	524	560	610	641	666	690	716	738	764	772



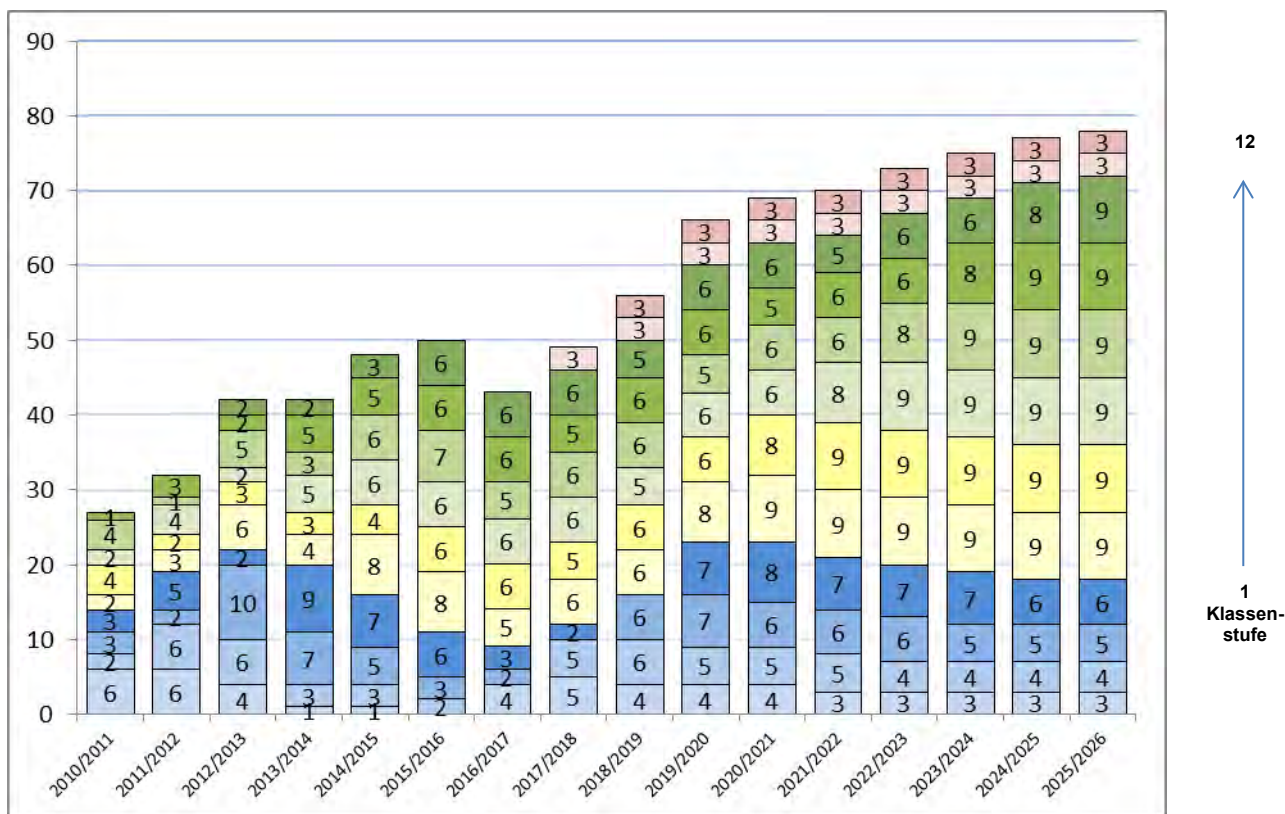
b. – mit Hauptwohnsitz in der Hansestadt Rostock –



KlSt	Bestand →							Geburten →					Prognose →				
	2010/2011	2011/2012	2012/2013	2013/2014	2014/2015	2015/2016	2016/2017	2017/2018	2018/2019	2019/2020	2020/2021	2021/2022	2022/2023	2023/2024	2024/2025	2025/2026	
1	35	40	39	51	47	63	68	67	68	68	68	69	69	69	69	70	
2	42	36	38	41	48	45	63	68	67	68	67	67	69	69	68	69	
3	41	41	34	36	40	48	45	63	68	67	68	68	68	69	69	69	
4	40	41	43	38	37	39	50	47	65	66	65	65	64	65	66	67	
5	41	39	41	42	36	39	40	45	41	57	63	63	63	63	63	63	
6	22	41	37	43	42	39	41	40	45	41	57	63	63	63	63	63	
7	9	17	42	31	41	35	40	41	40	45	41	57	63	63	63	63	
8	14	10	17	40	30	42	36	40	41	40	45	41	57	63	63	63	
9	9	13	7	15	39	33	43	36	40	41	40	45	41	57	63	63	
10	5	8	14	6	17	39	55	43	36	40	41	40	45	41	57	63	
11	0	0	0	0	0	0	0	21	21	21	21	21	21	21	21	21	
12	0	0	0	0	0	0	0	0	21	21	21	21	21	21	21	21	
gesamt	258	286	312	343	377	422	481	511	554	575	597	620	643	663	687	694	



c. – mit Hauptwohnsitz außerhalb der Hansestadt Rostock –



KlSt	Bestand →							Geburten →					Prognose →				
	2010/2011	2011/2012	2012/2013	2013/2014	2014/2015	2015/2016	2016/2017	2017/2018	2018/2019	2019/2020	2020/2021	2021/2022	2022/2023	2023/2024	2024/2025	2025/2026	
1	6	6	4	1	1	0	4	5	4	4	4	3	3	3	3	3	
2	2	6	6	3	3	2	0	5	6	5	5	5	4	4	4	4	
3	3	2	10	7	5	3	2	0	6	7	6	6	6	5	5	5	
4	3	5	2	9	7	6	3	2	0	7	8	7	7	7	6	6	
5	2	3	6	4	8	8	5	6	6	8	9	9	9	9	9	9	
6	4	2	3	3	4	6	6	5	6	6	8	9	9	9	9	9	
7	2	4	2	5	6	6	6	6	5	6	6	8	9	9	9	9	
8	4	1	5	3	6	7	5	6	6	5	6	6	8	9	9	9	
9	1	3	2	5	5	6	6	5	6	6	5	6	6	8	9	9	
10	0	0	2	2	3	6	6	6	5	6	6	5	6	6	8	9	
11	0	0	0	0	0	0	0	3	3	3	3	3	3	3	3	3	
12	0	0	0	0	0	0	0	0	3	3	3	3	3	3	3	3	
gesamt	27	32	42	42	48	50	43	49	56	66	69	70	73	75	77	78	



6.19 Schulzentrum Paul-Friedrich-Scheel-Schule

1. Allgemeine Angaben zur Schule und zur Schulstruktur



Schulgebäude



Grundschule

Schulnummer **9702** Dienststellennr. 75230384 Produkt 22107 WE 2019

Schulname **Schulzentrum Paul-Friedrich-Scheel-Schule**

Schule mit dem Förderschwerpunkt körperliche und motorische Entwicklung (mit Grundschule)

Träger Hansestadt Rostock

Schulart Förderschule (Förderschwerpunkt körperliche und motorische Entwicklung) mit Grundschule

Jahrgänge 1-10

Schulsozialarbeiter 0 (*Stand Schuljahr 2015/2016*)

Ganztagsangebot gebundene Ganztagschule ab Klassenstufe 5

Hauptstelle

Anschrift Semmelweisstraße 3

PLZ Ort 18059 Rostock **Ortsteil** Südstadt

Telefon 440340

Fax 4403422

www <http://scheel-schule.de>

E-Mail paulfriedrichscheel@gmx.de

Nebenstellen keine

weitere Außenstellen keine



Kapazität

ab Schuljahr	Gesamtkapazität
2010/2011	321
2011/2012	360
2012/2013	279
2013/2014	284
2014/2015	310
2015/2016	310
2016/2017	310
2017/2018	375

Zügigkeiten (Planungsgrößen)

ab Schuljahr 2016/2017

ab Klassenstufe 1	2
ab Klassenstufe 5	2
ab Klassenstufe 7	2
ab Klassenstufe 11	./.

Zügigkeit im Förderschulteil 1-zügig Klasse 10

Schulraumbestand

Schuljahr 2015/2016

	Hauptst.	Gesamt
AUR	27	27
FUR	15	15
KursR	8	8

Schuljahr 2016/2017

	Hauptst.	Gesamt
AUR	27	27
FUR	15	15
KursR	10	10

Schuljahr 2017/2018

	Hauptst.	Gesamt
AUR	40	40
FUR	15	15
KursR	12	12



2. Baulicher Zustand der Gebäude und Außenanlagen sowie bauliche Erfordernisse

Hauptstelle Semmelweisstraße 3

Bezeichnung	Hauptgebäude	Nebengebäude	Außenanlagen
Baujahr	1998	2001	
Bauweise	kein Typenbau	kein Typenbau	./.
Sanierungszust.	Neubau	Neubau	saniert
Barrierefrei	ja	ja	./.

Bauliche Erfordernisse unter Berücksichtigung von notwendigen Schulraumbedarfen

Hauptstelle

Das Schulgebäude des "Schulzentrums Paul-Friedrich-Scheel-Schule", sowie die zugehörigen Außenanlagen sind der weiteren Schulentwicklung anzupassen.

Entsprechend der Ausrichtung des Schulzentrums mit den Schularten Grundschule und Förderschule mit dem Förderschwerpunkt körperliche und motorische Entwicklung in Verbindung mit dem inklusiven Schulkonzept ergeben sich erhöhte Schulraumbedarfe ab dem Schuljahr 2017/2018. Ein Neu- bzw. Erweiterungsbau wird im Rahmen einer Planungsstudie geprüft. Eine Interimslösung bis zur abschließenden Realisierung ist zwingend zum Schuljahr 2017/18 erforderlich.

Die Außenanlagen sind ebenfalls neu zu überplanen, insbesondere für den Hol- und Bringeverkehr der Schüler/-innen sind Optimierungen zu schaffen.



3.1 Bisherige Schulentwicklung

zum Schuljahr	Entwicklung	Bemerkung
1901	Eröffnung	Mecklenburgische Landeskrüppelanstalt Elisabeth Heim Rostock am Standort Ulmenstraße 44/45
1946	Eröffnung	"Landeskrüppelanstalt Elisabeth Heim" (Spätere Orthopädische Universitätsklinik) am Standort Ulmenstraße
1966/1967	Namensänderung	"Paul-Friedrich-Scheel-Schule"
1998/1999	Standortwechsel	als "2. Sonderschule" nach Umzug von der Ulmenstraße 44 (9612) in die Semmelweisstraße 3 (9702)
2000/2001	Schulartänderung	Sonderpädagogisches Förderzentrum "Paul-Friedrich-Scheel"
2006/2007	Fusion	mit der Grundschule "Tychenschule" (1703) zum Förderzentrum mit Grundschule (9702)
2007/2008	Schulartänderung	Schulzentrum "Paul-Friedrich-Scheel"

3.2 vorgesehene Schulentwicklung

ab Schuljahr 2016/2017

Profilierung der Schule als Schule mit spezifischer Kompetenz - Umgekehrte Inklusion - gemäß des Strategiepapiers der Landesregierung M-V (Stand September 2015)

überarbeitetes Schulprogramm - siehe 14.4, Teil B, Seite 658

Der Schulträger kann auch mit der Ergänzung des angezeigten Schulraumvolumens ab dem Schuljahr 2017/2018 die beantragte Erweiterung der inklusiven Beschulung um den Bereich der Orientierungsstufe nicht absichern. Hierzu sollte die Obere Schulaufsichtsbehörde zunächst die Machbarkeit prüfen.

Erfüllung der Mindestschülerzahl gem. SchulG M-V für die Schulart Grundschule

4. Inhaltliche Ausgestaltung

Beschluss des Schulprogramms

Jahr

Kurzbeschreibung

Das "Schulzentrum Paul-Friedrich-Scheel" ist ein Förderzentrum mit dem Schwerpunkt körperliche und motorische Entwicklung und befindet sich im Stadtteil Südstadt der Hansestadt Rostock.

Das Förderzentrum ist als gebundene Ganztagschule konzipiert. Ab dem Schuljahr 2016/2017 wird Ganztagschule im Rahmen der vollen Halbtagschule ab Klassenstufe 1 angeboten. Der Fächer- und Zeitrhythmus der Tagesschule ist durch Verteilung auf Vor- und Nachmittage weitgehend geändert. Eine Verknüpfung der verschiedenen Formen des Lernens durch die Verbindung von Unterricht mit Spiel und Freizeit kann im Tagesverlauf rhythmisch angeboten werden.

Die Schule ermöglicht die Vernetzung von Unterricht, Therapien sowie sonderpädagogischer Förderung in vielfältiger und individueller Weise. Die Einbeziehung der Angebote der Ganztagschule in die Tagesplangestaltung erfolgt differenziert zwischen Grundschule, Orientierungsstufe und Sekundarstufe.

Jahrgangsübergreifender, fachübergreifender und arbeitsteiliger Unterricht als intensives soziales Lernfeld sollen in der ganztägig angelegten Schule in Zusammenhang mit den Prinzipien der Lebensnähe, der Aktualität und der Erkenntnis durch Projektvorhaben zu nachhaltigerem Lernen führen.

Das Schulzentrum Paul-Friedrich-Scheel vereint die Bildungsgänge von der Grundschule bis zur Regionalschule sowie der Allgemeinen Förderschule unter einem Dach. Die Schüler können so ihre persönliche Schullaufbahn nach ihren Leistungen umsetzen. Das Schulzentrum richtet sich mit seinen vielfältigen Angeboten insbesondere an körperbehinderte Schüler. Bereits während der Schulzeit bestehen zahlreiche Möglichkeiten zur Berufsorientierung. Folgend der fortlaufenden Integration und Inklusion werden körperbehinderte Schüler gemeinsam mit Kindern ohne diesbezüglichen Förderbedarf unterrichtet.

schulische Angebote

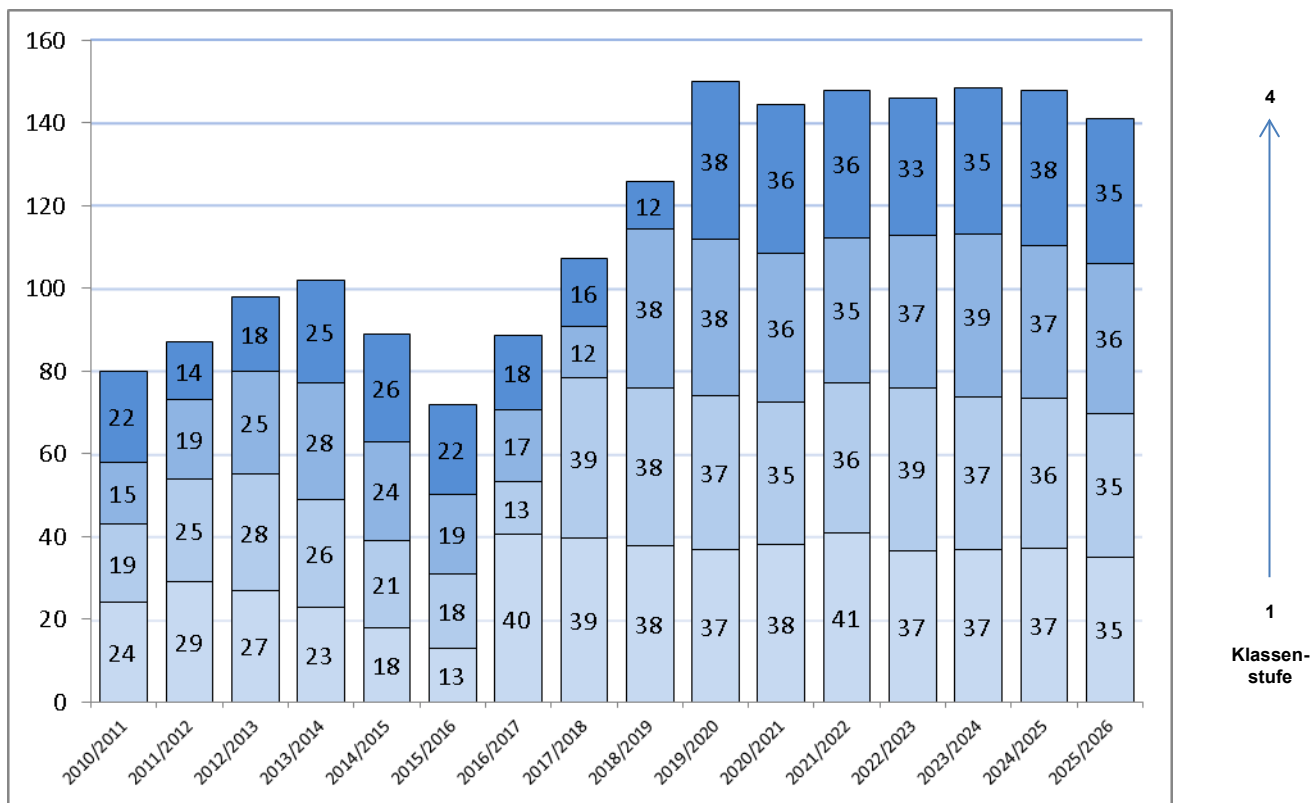
Abschlüsse	Berufsreife, Mittlere Reife, Abschluss der Allgemeinen Förderschule
Fremdsprachen	Englisch, Französisch
Sonstiges	- Ganztagschule, Kooperation mit KITA/Hortangebot - Werkstattunterricht - sportorientierte Förderschule - Beratung zur Schullaufbahn - Öffnung der Schule für Kooperationspartner



A Grundschulteil

5. Entwicklung der Schüleranzahlen für den Zeitraum 2010/11 bis 2015/16 als Bestand und 2016/17 bis 2025/26 als Prognose

a. – insgesamt –



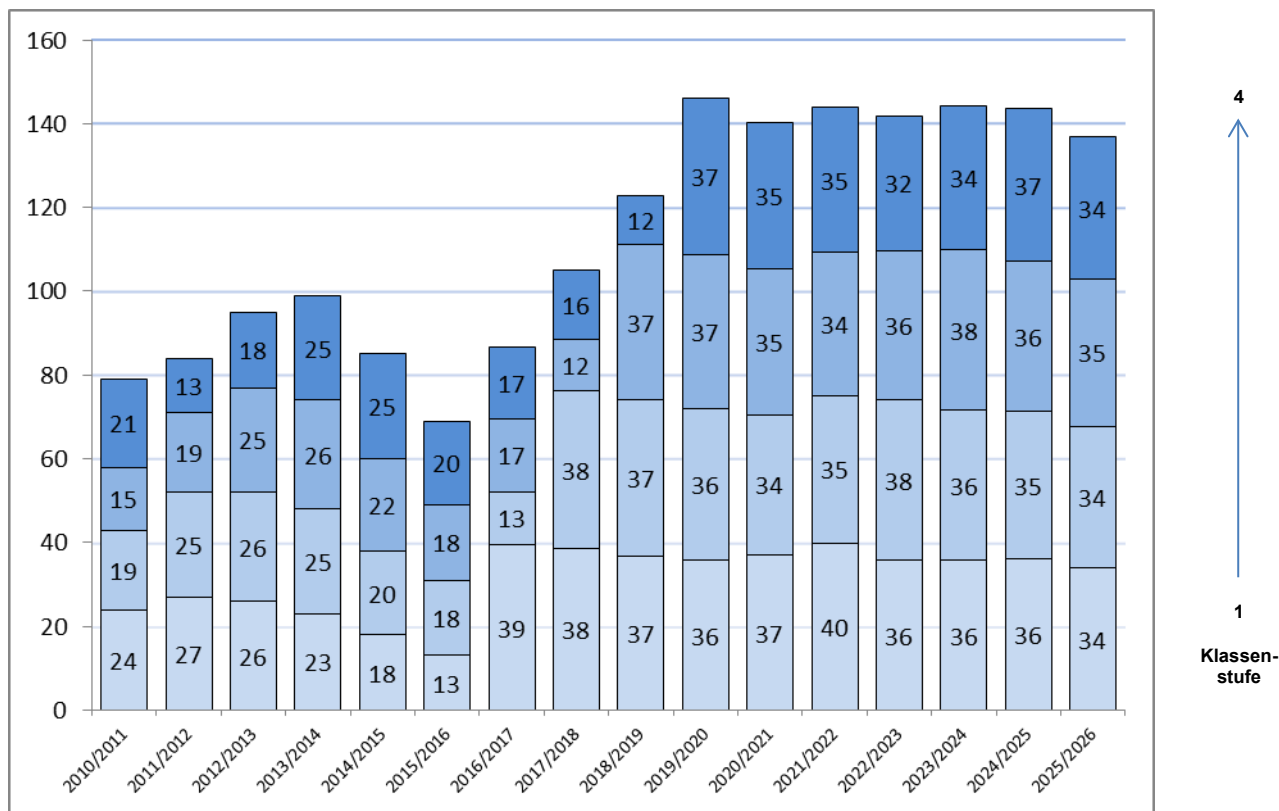
KlSt	Bestand →							Geburten →					Prognose →			
	2010/2011	2011/2012	2012/2013	2013/2014	2014/2015	2015/2016	2016/2017	2017/2018	2018/2019	2019/2020	2020/2021	2021/2022	2022/2023	2023/2024	2024/2025	2025/2026
1	24	29	27	23	18	13	40	39	38	37	38	41	37	37	37	35
2	19	25	28	26	21	18	13	39	38	37	35	36	39	37	36	35
3	15	19	25	28	24	19	17	12	38	38	36	35	37	39	37	36
4	22	14	18	25	26	22	18	16	12	38	36	36	33	35	38	35
gesamt	80	87	98	102	89	72	89	107	126	150	144	148	146	148	148	141

Zügigkeiten

KlSt	2010/2011	2011/2012	2012/2013	2013/2014	2014/2015	2015/2016	2016/2017	2017/2018	2018/2019	2019/2020	2020/2021	2021/2022	2022/2023	2023/2024	2024/2025	2025/2026
1	0	0	0	1	1	2	2	2	2	2	2	2	2	2	2	2
2	0	0	0	0	1	1	2	2	2	2	2	2	2	2	2	2
3	0	0	0	0	0	1	1	2	2	2	2	2	2	2	2	2
4	0	0	0	0	0	0	1	1	2	2	2	2	2	2	2	2
gesamt	0	0	0	1	2	4	6	7	8	8	8	8	8	8	8	8



b. – mit Hauptwohnsitz in der Hansestadt Rostock –



KlSt	Bestand →							Geburten →					Prognose →				
	2010/2011	2011/2012	2012/2013	2013/2014	2014/2015	2015/2016	2016/2017	2017/2018	2018/2019	2019/2020	2020/2021	2021/2022	2022/2023	2023/2024	2024/2025	2025/2026	
1	24	27	26	23	18	13	39	38	37	36	37	40	36	36	36	34	
2	19	25	26	25	20	18	13	38	37	36	34	35	38	36	35	34	
3	15	19	25	26	22	18	17	12	37	37	35	34	36	38	36	35	
4	21	13	18	25	25	20	17	16	12	37	35	35	32	34	37	34	
gesamt	79	84	95	99	85	69	87	105	123	146	140	144	142	144	144	137	

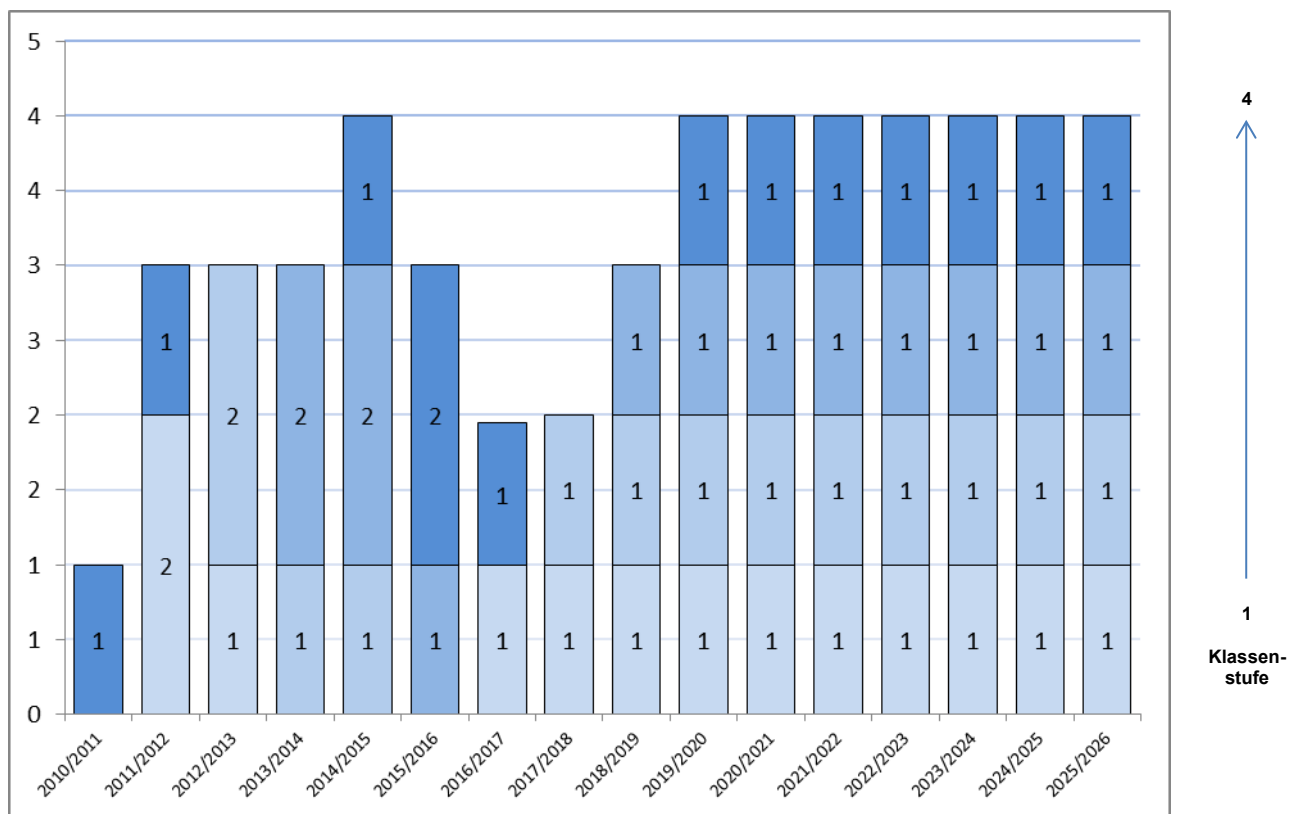
Herkunft der Schüler im Zeitraum 2010/2011 – 2015/2016 nach Stadtbereichen

Stadtbereich	2010/2011	2011/2012	2012/2013	2013/2014	2014/2015	2015/2016
Warnemünde	0	0	0	1	1	0
Groß Klein	0	0	2	1	0	0
Schmarl	0	0	0	1	0	0
Evershagen	0	0	0	1	2	1
Reutershagen	0	1	0	0	0	0
Hansaviertel	2	2	1	1	0	0
Gartenstadt/ Stadtweide	4	1	2	0	0	1

Stadtbereich	2010/2011	2011/2012	2012/2013	2013/2014	2014/2015	2015/2016
Kröpeliner-Tor- Vorstadt	0	1	1	0	0	0
Stadtmitte	2	2	2	2	1	1
Südstadt	36	44	52	62	64	50
Biestow	33	33	35	30	17	16
Toitenwinkel	1	0	0	0	0	0
Dierkow-Neu	1	0	0	0	0	0
gesamt:	79	84	95	99	85	69



c. – mit Hauptwohnsitz außerhalb der Hansestadt Rostock –



KlSt	Bestand →							Geburten →					Prognose →				
	2010/2011	2011/2012	2012/2013	2013/2014	2014/2015	2015/2016	2016/2017	2017/2018	2018/2019	2019/2020	2020/2021	2021/2022	2022/2023	2023/2024	2024/2025	2025/2026	
1	0	2	1	0	0	0	1	1	1	1	1	1	1	1	1	1	
2	0	0	2	1	1	0	0	1	1	1	1	1	1	1	1	1	
3	0	0	0	2	2	1	0	0	1	1	1	1	1	1	1	1	
4	1	1	0	0	1	2	1	0	0	1	1	1	1	1	1	1	
gesamt	1	3	3	3	4	3	2	2	3	4	4	4	4	4	4	4	

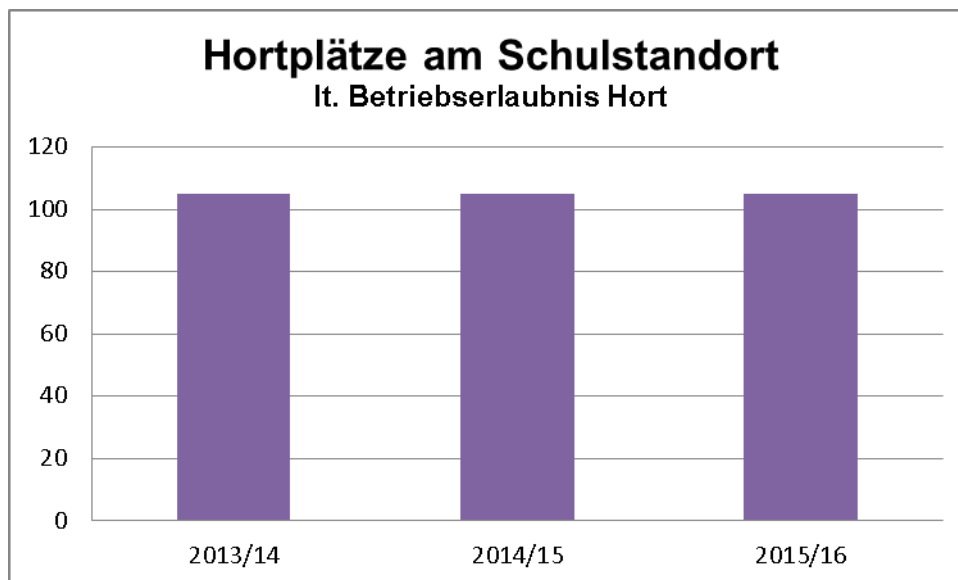
Herkunftsgemeinden der Schüler im Zeitraum 2010/2011 – 2015/2016

Gemeinde	2010/2011	2011/2012	2012/2013	2013/2014	2014/2015	2015/2016
Bad Doberan, Stadt	0	0	0	0	1	0
Benitz	1	0	0	0	0	0
Kröpelin, Stadt	0	1	1	1	1	0
Papendorf	0	2	2	2	0	0
Pölchow	0	0	0	0	1	1
Stäbelow	0	0	0	0	1	1
Ziesendorf	0	0	0	0	0	1
gesamt:	1	3	3	3	4	3

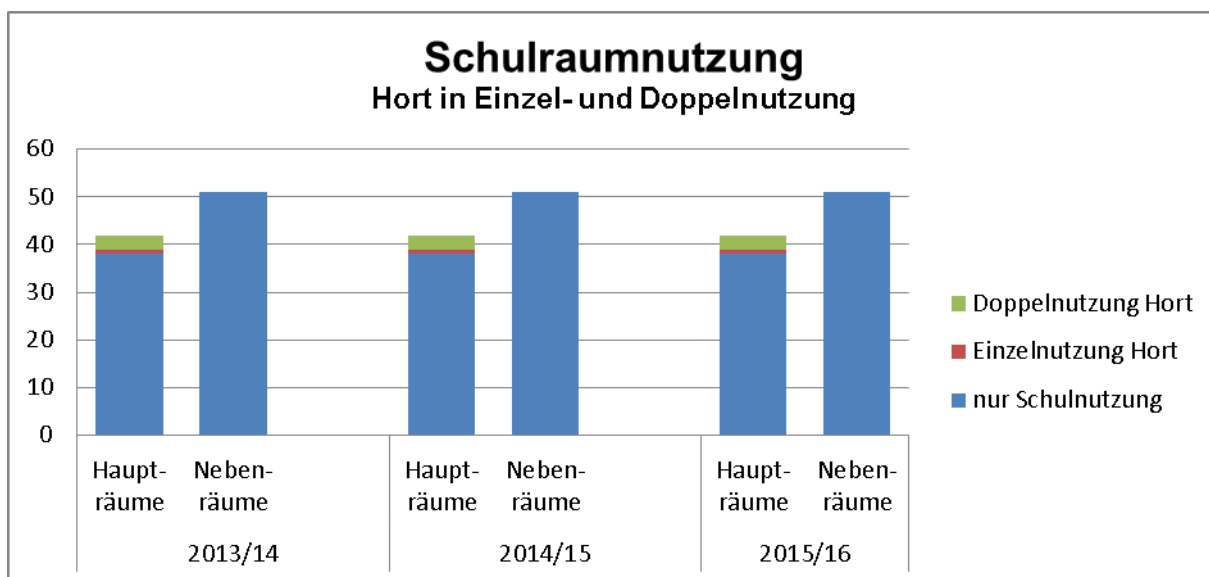


6. Entwicklung der Hortnutzung für den Zeitraum 2013/14 bis 2015/16

Die nachfolgend dargestellten Hortplätze beinhalten nur die Hortplätze, die am Schulstandort zur Verfügung stehen und geben keine Auskunft über die Gesamtanzahl der Hortplätze im Ortsamtsbereich.



	2013/2014	2014/2015	2015/2016
Anzahl Hortplätze	105	105	105



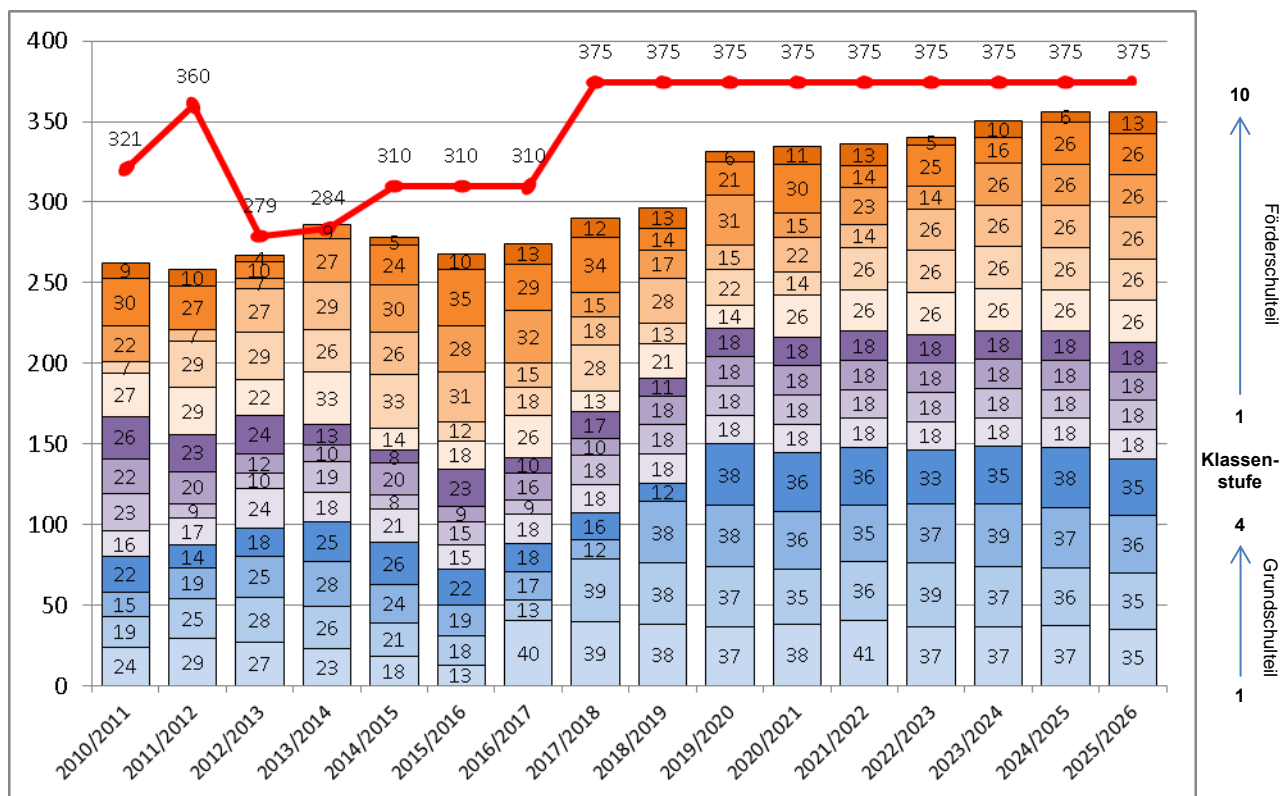
	2013/14		2014/15		2015/16	
	Haupt-räume	Neben-räume	Haupt-räume	Neben-räume	Haupt-räume	Neben-räume
nur Schulnutzung	38	51	38	51	38	51
Einzelnutzung Hort	1	0	1	0	1	0
Doppelnutzung Hort	3	0	3	0	3	0



B gesamte Schule

5. Entwicklung der Schüleranzahlen für den Zeitraum 2010/11 bis 2015/16 als Bestand und 2016/17 bis 2025/26 als Prognose

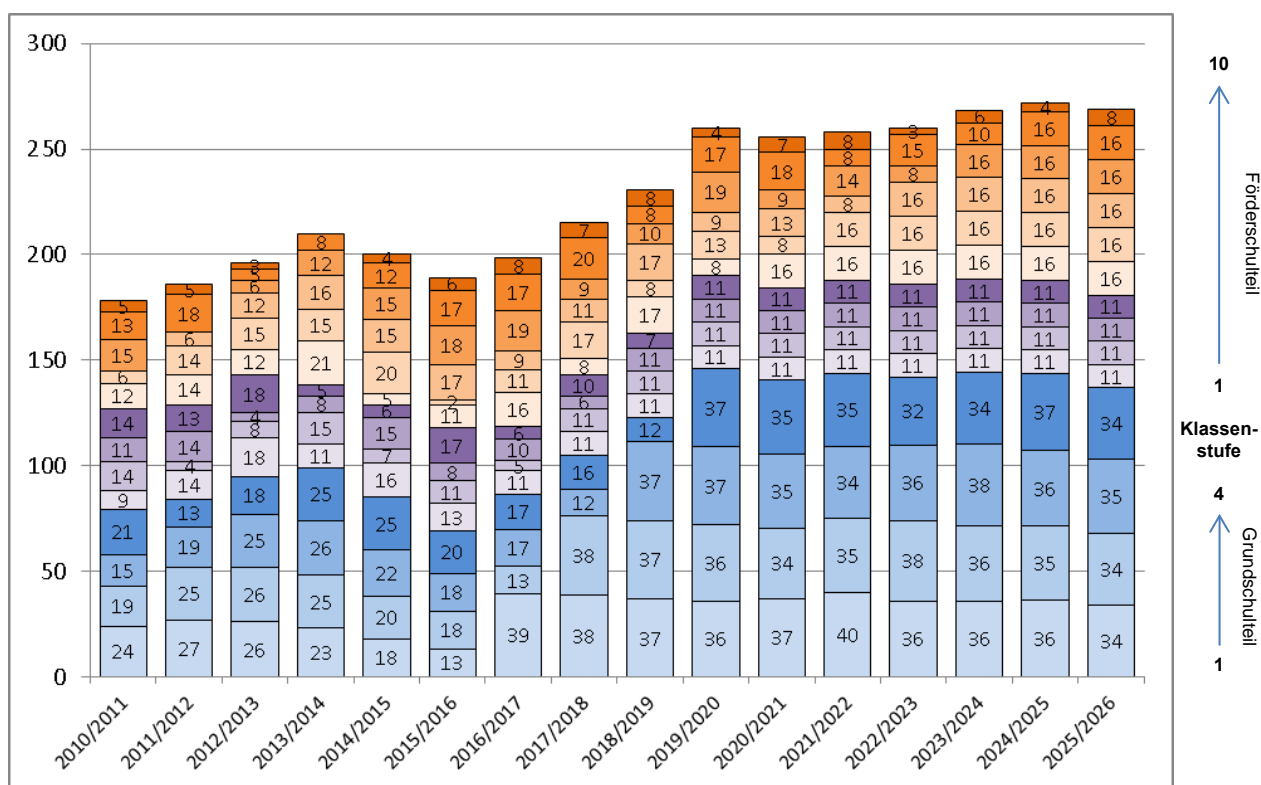
a. – insgesamt –



KiSt	Bestand →							Geburten →					Prognose →				
	2010/2011	2011/2012	2012/2013	2013/2014	2014/2015	2015/2016	2016/2017	2017/2018	2018/2019	2019/2020	2020/2021	2021/2022	2022/2023	2023/2024	2024/2025	2025/2026	
Grundschulteil	1	24	29	27	23	18	13	40	39	38	37	38	41	37	37	35	
	2	19	25	28	26	21	18	13	39	38	37	35	36	39	37	35	
	3	15	19	25	28	24	19	17	12	38	38	36	35	37	39	36	
	4	22	14	18	25	26	22	18	16	12	38	36	36	33	35	38	
Förderschulteil	1	16	17	24	18	21	15	18	18	18	18	18	18	18	18	18	
	2	23	9	10	19	8	15	9	18	18	18	18	18	18	18	18	
	3	22	20	12	10	20	9	16	10	18	18	18	18	18	18	18	
	4	26	23	24	13	8	23	10	17	11	18	18	18	18	18	18	
	5	27	29	22	33	14	18	26	13	21	14	26	26	26	26	26	
	6	7	29	29	26	33	12	18	28	13	22	14	26	26	26	26	
	7	0	7	27	29	26	31	15	18	28	15	22	14	26	26	26	
	8	22	0	7	27	30	28	32	15	17	31	15	23	14	26	26	
	9	30	27	10	9	24	35	29	34	14	21	30	14	25	16	26	
	10	9	10	4	0	5	10	13	12	13	6	11	13	5	10	6	
gesamt	262	258	267	286	278	268	275	290	297	331	334	336	340	350	356		



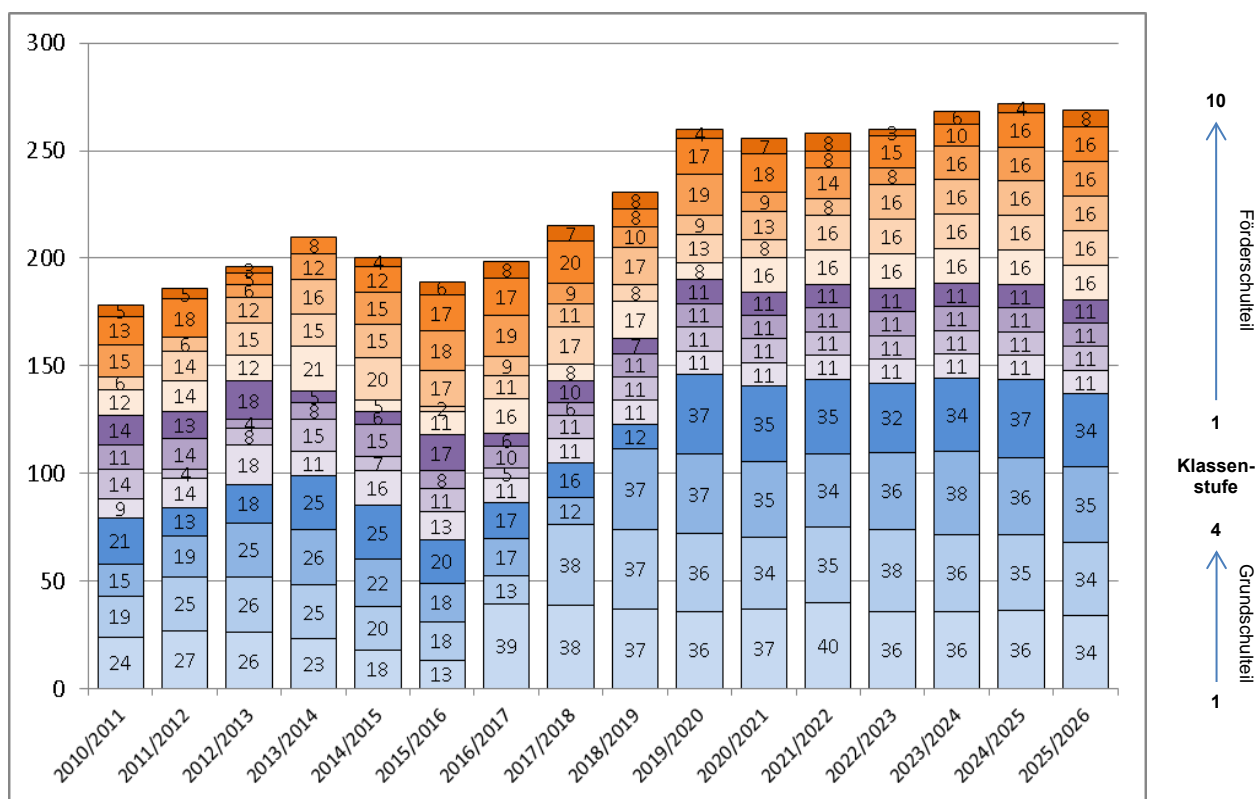
b. – mit Hauptwohnsitz in der Hansestadt Rostock –



		Bestand →					Geburten →					Prognose →					
KlSt		2010/ 2011	2011/ 2012	2012/ 2013	2013/ 2014	2014/ 2015	2015/ 2016	2016/ 2017	2017/ 2018	2018/ 2019	2019/ 2020	2020/ 2021	2021/ 2022	2022/ 2023	2023/ 2024	2024/ 2025	2025/ 2026
Grundschulteil	1	24	27	26	23	18	13	39	38	37	36	37	40	36	36	36	34
	2	19	25	26	25	20	18	13	38	37	36	34	35	38	36	35	34
	3	15	19	25	26	22	18	17	12	37	37	35	34	36	38	36	35
	4	21	13	18	25	25	20	17	16	12	37	35	35	32	34	37	34
Förderschulteil	1	9	14	18	11	16	13	11	11	11	11	11	11	11	11	11	11
	2	14	4	8	15	7	11	5	11	11	11	11	11	11	11	11	11
	3	11	14	4	8	15	8	10	6	11	11	11	11	11	11	11	11
	4	14	13	18	5	6	17	6	10	7	11	11	11	11	11	11	11
	5	12	14	12	21	5	11	16	8	17	8	16	16	16	16	16	16
	6	6	14	15	15	20	2	11	17	8	13	8	16	16	16	16	16
	7	0	6	12	16	15	17	9	11	17	9	13	8	16	16	16	16
	8	15	0	6	12	15	18	19	9	10	19	9	14	8	16	16	16
	9	13	18	5	8	12	17	17	20	8	17	18	8	15	10	16	16
	10	5	5	3	0	4	6	8	7	8	4	7	8	3	6	4	8
gesamt		178	186	196	210	200	189	199	215	231	260	255	258	260	268	272	269



c. – mit Hauptwohnsitz außerhalb der Hansestadt Rostock –



		Bestand →					Geburten →					Prognose →					
KlSt		2010/2011	2011/2012	2012/2013	2013/2014	2014/2015	2015/2016	2016/2017	2017/2018	2018/2019	2019/2020	2020/2021	2021/2022	2022/2023	2023/2024	2024/2025	2025/2026
Grundschulteil	1	0	2	1	0	0	0	1	1	1	1	1	1	1	1	1	
	2	0	0	2	1	1	0	0	1	1	1	1	1	1	1	1	
	3	0	0	0	2	2	1	0	0	1	1	1	1	1	1	1	
	4	1	1	0	0	1	2	1	0	0	1	1	1	1	1	1	
Förderschulteil	1	7	3	6	7	5	2	7	7	7	7	7	7	7	7	7	
	2	9	5	2	4	1	4	4	7	7	7	7	7	7	7	7	
	3	11	6	8	2	5	1	6	4	7	7	7	7	7	7	7	
	4	12	10	6	8	2	6	4	7	4	7	7	7	7	7	7	
	5	15	15	10	12	9	7	10	5	4	6	10	10	10	10	10	
	6	1	15	14	11	13	10	7	11	5	9	6	10	10	10	10	
	7	0	1	15	13	11	14	6	7	11	6	9	6	10	10	10	
	8	7	0	1	15	15	10	13	6	7	12	6	9	6	10	10	
	9	17	9	5	1	12	18	12	14	6	4	12	6	10	6	10	
	10	4	5	1	0	1	4	5	5	5	2	4	5	2	4	2	
gesamt		84	72	71	76	78	79	76	75	66	71	79	78	80	82	87	



6.20 "Kinderkunstakademie Rostock"

1. Allgemeine Angaben zur Schule und zur Schulstruktur

Die nachfolgenden Daten beruhen auf den Angaben der Schule.



Schulgebäude



Außenanlagen

Schulnummer 1813 **Dienststellennr. F030312**

Schulname "Kinderkunstakademie Rostock"
(freie Trägerschaft)

Träger Institut Lernen und Leben e.V.

Schulart Grundschule mit schulartunabhängiger Orientierungsstufe

Jahrgänge 1-4

Schulsozialarbeiter 0 (Stand Schuljahr 2015/2016)

Ganztagsangebot offene Ganztagschule

Hauptstelle

Anschrift Blücherstraße 42

PLZ Ort 18055 Rostock

Telefon 4904084

Ortsteil Stadtmitte

Fax 3758370

www www.ill-ev.de

E-Mail kinderkunstakademie-b@ill-ev.de

Nebenstellen keine

weitere Außenstellen keine



Kapazität

ab Schuljahr	Gesamtkapazität
2010/2011	88
2011/2012	88
2012/2013	88
2013/2014	88
2014/2015	88
2015/2016	88
2016/2017	88
2017/2018	88

Zügigkeiten (Planungsgrößen)

ab Schuljahr 2016/2017

ab Klassenstufe 1	1
ab Klassenstufe 5	./.
ab Klassenstufe 7	./.
ab Klassenstufe 11	./.

Schulraumbestand

Schuljahr 2015/2016

	Hauptst.	Gesamt
AUR	4	4
FUR	3	3
KursR	5	5



2. Baulicher Zustand der Gebäude und Außenanlagen sowie bauliche Erfordernisse

Die nachfolgenden Daten beruhen auf den Angaben der Schule.

Hauptstelle Blücherstraße 42

Bezeichnung	Hauptgebäude	Außenanlagen
	Haus	
Baujahr	1961	2005
Bauweise	kein Typenbau	./.
Sanierungszust.	saniert	saniert
Barrierefrei	nein	./.

Bauliche Erfordernisse unter Berücksichtigung von notwendigen Schulraumbedarfen

Hauptstelle

Für das Schulgebäude sowie die zugehörigen Außenanlagen der Kinderkunstakademie sind mittelfristig keine Sanierungsmaßnahmen vom Träger geplant.



3.1 Bisherige Schulentwicklung

Die nachfolgenden Daten beruhen auf den Angaben der Schule.

zum Schuljahr	Entwicklung	Bemerkung
2005/2006	Eröffnung	Kinderkunstakademie Rostock Ganztagschule in freier Trägerschaft "Staatlich genehmigte Ersatzschule"
2009/2010	Schulartänderung	Kinderkunstakademie Rostock Ganztagsgrundschule mit schulartunabhängiger Orientierungsstufe
2010/2011	Namensänderung	Kinderkunstakademie Rostock Ganztagsgrundschule mit schulartunabhängiger Orientierungsstufe "Staatlich anerkannte Ersatzschule"

3.2 vorgesehene Schulentwicklung

Die nachfolgenden Daten beruhen auf den Angaben der Schule.

Im Prognosezeitraum sind für die Schule mit Redaktionsschluss keine schulorganisatorischen Maßnahmen vorgesehen.

4. Inhaltliche Ausgestaltung

Die nachfolgenden Daten beruhen auf den Angaben der Schule.

Beschluss des Schulprogramms 31.01.2013 **Jahr** 2013

Kurzbeschreibung

Die "Kinderkunstakademie Rostock" ist eine frei getragene Schule und liegt im Stadtteil Stadtmitte der Hansestadt Rostock. Nachfolgende Leitsätze spiegeln das Schulprogramm der "Kinderkunstakademie Rostock" wider:

Leitsatz 1 - Unterricht - Wir ermöglichen unseren Schülerinnen und Schülern durch unseren Unterricht die individuelle Entfaltung ihrer emotionalen, sozialen, kognitiven und handlungsorientierten Kompetenzen.

Leitsatz 2 - Ergebnisse der Schule - Wir befähigen unsere Schülerinnen und Schüler, sich anwendungsbereites Fachwissen anzueignen und fördern die individuelle Entwicklung ihrer Persönlichkeit.

Leitsatz 3 - Lehrer/-innenprofessionalität - Wir bestimmen unseren Bildungs- und Erziehungsprozess durch hohe Motivation und Fachkompetenz.

Leitsatz 4 - Schulmanagement - Wir sichern die innovativen, inhaltlichen und organisatorischen Belange innerhalb der Kinderkunstakademie ab und erarbeiten mit dem Team Strategien für eine optimale Qualitätsentwicklung.

Leitsatz 5 - Ziele und Strategien der Qualitätssicherung - Wir sichern und entwickeln die Qualität der "Kinderkunstakademie Rostock" in den Bereichen "Unterricht und Erziehung", "Freizeit" sowie "Leitung und Schulorganisation", "Schulpartnerschaft bzw. Bildungs- und Erziehungspartnerschaft", "Außenwirkung".

Leitsatz 6 - Schulkultur und Schulklima - Durch gewachsene Traditionen und Gepflogenheiten entwickeln wir bei den Schülerinnen und Schülern eine Identifikation mit der Schule und ihres regionalen Umfeldes und fördern die Vermittlung von Werten und Normen.

Ziele unseres Schulkonzeptes

- Die Schülerinnen und Schüler unserer "Kinderkunstakademie Rostock" verinnerlichen, dass Lernzeit Lebenszeit ist.
- Das besondere Konzept unserer Schule ist darauf ausgerichtet, die Kreativität der Kinder insgesamt und im Besonderen auf musisch/künstlerischem Gebiet zu fördern.
- Die Schülerinnen und Schüler erlangen Sach- und Verfahrenskompetenz, die sie in die Lage versetzen, sich neue Wissens- und Tätigkeitsfelder selbst zu erschließen.
- Wir lehren den Kindern Kultur- u.a. Techniken - kreativ werden sie ganz allein.
- Die Kreativkompetenz eines jeden Kindes wird positiv stimuliert. Dazu werden Angebote in den Bereichen Kunst, Musik und Tanz, Sprachen und Medien unterbreitet.
- Gesellschaftliche Werte und Normen werden gelebt.

schulische Angebote

Abschlüsse /.

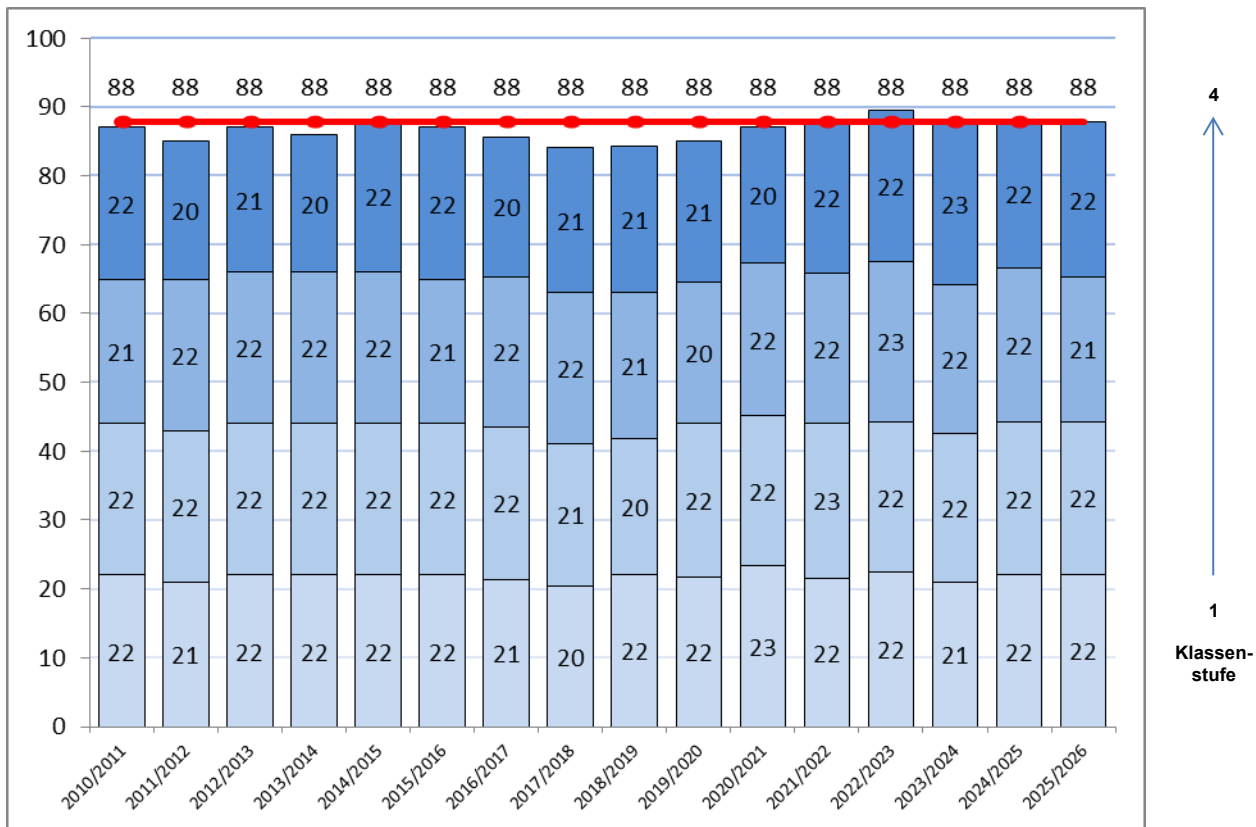
Fremdsprachen Englisch ab Klasse 1

Sonstiges Unsere "Kinderkunstakademie Rostock" ist eine Ganztagschule, die von 6.00 Uhr bis 18.00 Uhr durchgehend geöffnet ist. Auch in den Ferien bieten wir durchgehend vielfältige kreative, sportliche, naturwissenschaftliche und musikalische Projekte an. Schule und Hort/Freizeitbereich arbeiten im Sinne einer Ganztagschule projektbezogen sehr eng zusammen und befördern somit den ganzheitlichen Ansatz unseres Schulkonzeptes. Nach Beendigung des Unterrichtes werden über den Freizeitbereich Hortangebote unterbreitet, die den Unterricht sinnvoll ergänzen und dem Kind die Möglichkeit geben, in jeder Phase seiner Entwicklung Vertrauen zu den eigenen Leistungen und Fähigkeiten zu gewinnen und so zum aktiven Gestalter seines Wissens und seiner Erfahrung (seiner selbst) zu werden. Für zwei Vorschulgruppen, aus Kitaeinrichtungen unseres Trägers, findet seit mehreren Schuljahren 2 x die Woche eine musikalische Vorschulerziehung in unserer Schule statt. Die "Kinderkunstakademie Rostock" hat zu verschiedenen Einrichtungen in der Hansestadt Rostock (z.B. HMT, HWK, Volkstheater, Eurawasser, Kunsthalle, Kulturhistorisches Museum....) engere und nachhaltige Kontakte geknüpft um den Unterricht abwechslungsreich und fachkompetent gestalten zu können.



5. Entwicklung der Schüleranzahlen für den Zeitraum 2010/11 bis 2015/16 als Bestand und 2016/17 bis 2025/26 als Prognose

a. – insgesamt –



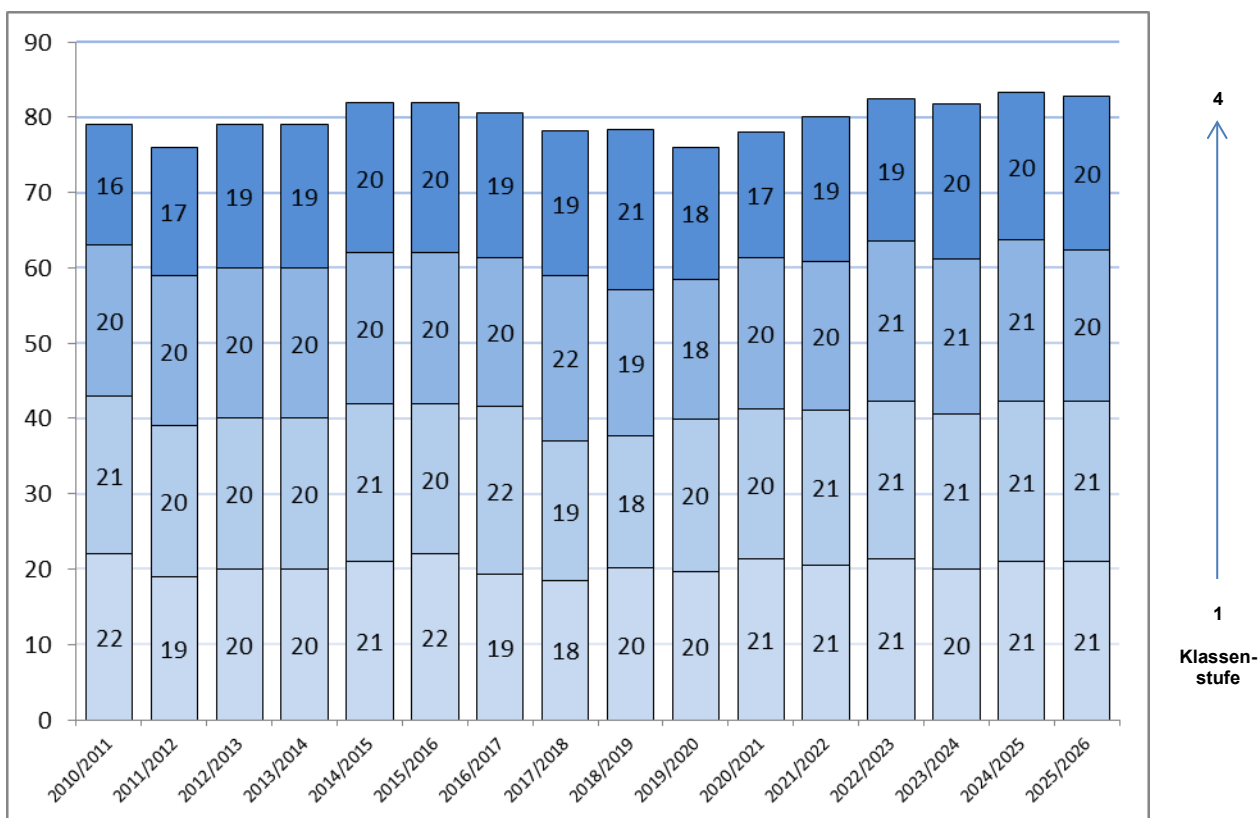
KlSt	Bestand →						Geburten →						Prognose →			
	2010/2011	2011/2012	2012/2013	2013/2014	2014/2015	2015/2016	2016/2017	2017/2018	2018/2019	2019/2020	2020/2021	2021/2022	2022/2023	2023/2024	2024/2025	2025/2026
1	22	21	22	22	22	22	21	20	22	22	23	22	22	21	22	22
2	22	22	22	22	22	22	22	21	20	22	22	23	22	22	22	22
3	21	22	22	22	22	21	22	22	21	20	22	22	23	22	22	21
4	22	20	21	20	22	22	20	21	21	21	20	22	22	23	22	22
gesamt	87	85	87	86	88	87	86	84	84	85	87	88	89	88	88	88

Zügigkeiten

KlSt	2010/2011	2011/2012	2012/2013	2013/2014	2014/2015	2015/2016	2016/2017	2017/2018	2018/2019	2019/2020	2020/2021	2021/2022	2022/2023	2023/2024	2024/2025	2025/2026
1	1	1	1	1	1	1	1	1	1	1	1	1	1	1	1	1
2	1	1	1	1	1	1	1	1	1	1	1	1	1	1	1	1
3	1	1	1	1	1	1	1	1	1	1	1	1	1	1	1	1
4	1	1	1	1	1	1	1	1	1	1	1	1	1	1	1	1
gesamt	4	4	4	4	4	4	4	4	4	4	4	4	4	4	4	4



b. – mit Hauptwohnsitz in der Hansestadt Rostock –



KlSt	Bestand →							Geburten →					Prognose →			
	2010/2011	2011/2012	2012/2013	2013/2014	2014/2015	2015/2016	2016/2017	2017/2018	2018/2019	2019/2020	2020/2021	2021/2022	2022/2023	2023/2024	2024/2025	2025/2026
1	22	19	20	20	21	22	19	18	20	20	21	21	21	20	21	21
2	21	20	20	20	21	20	22	19	18	20	20	21	21	21	21	21
3	20	20	20	20	20	20	20	22	19	18	20	20	21	21	21	20
4	16	17	19	19	20	20	19	19	21	18	17	19	19	20	20	20
gesamt	79	76	79	79	82	82	81	78	78	76	78	80	82	82	83	83

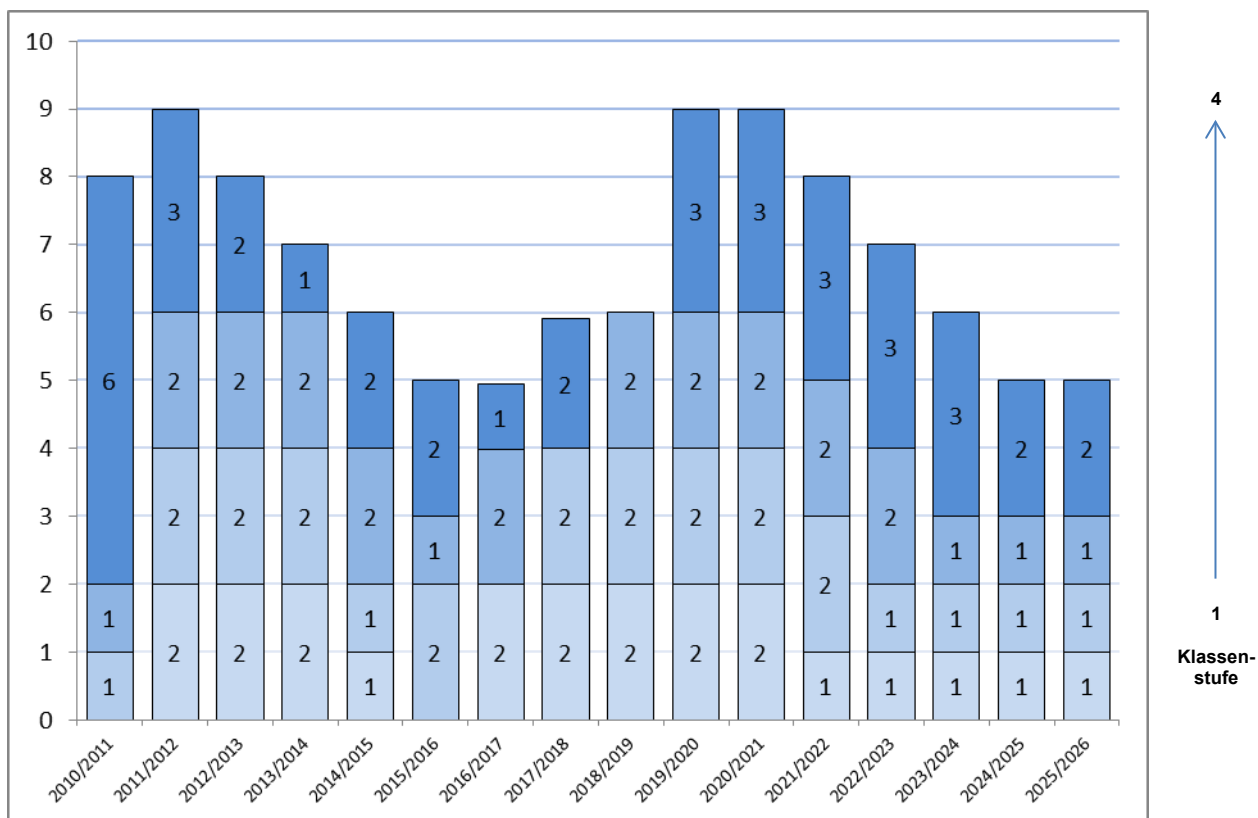
Herkunft der Schüler im Zeitraum 2010/2011 – 2015/2016 nach Stadtteilen

Stadtteil	2010/2011	2011/2012	2012/2013	2013/2014	2014/2015	2015/2016
Warnemünde	0	1	0	0	0	0
Schmarl	1	1	2	1	1	0
Lichtenhagen	0	0	1	1	1	1
Reutershagen	2	3	2	2	1	1
Hansaviertel	2	4	4	4	6	3
Gartenstadt/ Stadtweide	1	0	0	0	1	2
Kröpeliner-Tor- Vorstadt	7	7	7	8	8	7

Stadtteil	2010/2011	2011/2012	2012/2013	2013/2014	2014/2015	2015/2016
Stadtmitte	42	44	52	51	49	51
Brinckmansdorf	10	6	5	5	8	9
Südstadt	5	3	3	6	5	5
Biestow	0	0	0	0	0	1
Toitenwinkel	1	1	0	0	0	0
Gehlsdorf	6	3	1	0	0	1
Dierkow-Ost	1	2	2	1	1	0
Dierkow-West	1	1	0	0	1	1
gesamt:	79	76	79	79	82	82



c. – mit Hauptwohnsitz außerhalb der Hansestadt Rostock –



KlSt	Bestand →							Geburten →					Prognose →				
	2010/2011	2011/2012	2012/2013	2013/2014	2014/2015	2015/2016	2016/2017	2017/2018	2018/2019	2019/2020	2020/2021	2021/2022	2022/2023	2023/2024	2024/2025	2025/2026	
1	0	2	2	2	1	0	2	2	2	2	2	1	1	1	1	1	
2	1	2	2	2	1	2	0	2	2	2	2	2	1	1	1	1	
3	1	2	2	2	2	1	2	0	2	2	2	2	2	1	1	1	
4	6	3	2	1	2	2	1	2	0	3	3	3	3	3	2	2	
gesamt	8	9	8	7	6	5	5	6	6	9	9	8	7	6	5	5	

Herkunft der Schüler im Zeitraum 2010/2011 – 2015/2016 nach Gemeinden

Gemeinde	2010/2011	2011/2012	2012/2013	2013/2014	2014/2015	2015/2016
Admannshagen-Bargeshagen	1	0	0	0	0	0
Bad Doberan, Stadt	0	1	1	0	0	0
Elmenhorst/Lichtenhagen	0	1	0	0	0	0
Klein Kussewitz	0	0	0	1	0	0
Kritzow	0	1	1	1	0	1
Lambrechtshagen	0	1	1	1	1	0
Mönchhagen	3	0	0	0	0	0

Gemeinde	2010/2011	2011/2012	2012/2013	2013/2014	2014/2015	2015/2016
Nienhagen	1	1	1	0	0	0
Papendorf	0	2	1	2	3	2
Roggentin	0	0	1	1	1	1
Rövershagen	2	1	0	0	0	0
Stäbelow	0	1	2	1	1	1
Wiendorf	1	0	0	0	0	0
gesamt:	8	9	8	7	6	5



6.21 Privatschule „UNIVERSITAS“ Grundschule mit Integrierter Gesamtschule in freier Trägerschaft

1. Allgemeine Angaben zur Schule und zur Schulstruktur

Die nachfolgenden Daten beruhen auf den Angaben der Schule.



Schulgebäude

Schulnummer	7625	Dienststellennr.	F030317
Schulname	Privatschule „UNIVERSITAS“ Grundschule mit Integrierter Gesamtschule in freier Trägerschaft Staatlich genehmigte Ersatzschule		
Träger	PRIVATSCHULE UNIVERSITAS gGmbH		
Schulart	Integrierte Gesamtschule mit Grundschule		
Jahrgänge	1-12		
Schulsozialarbeiter	0 (Stand Schuljahr 2015/2016)		
Ganztagsangebot	gebundene Ganztagschule		

Hauptstelle

Anschrift Patriotischer Weg 120

PLZ Ort 18057 Rostock **Ortsteil** Kröpeliner-Tor-Vorstadt **www** www.privatschule-universitas.de

Telefon 45828882 **Fax** 45828881 **E-Mail** mail@universitas-rostock.de

Nebenstellen

SchulNr **7625** **ab/seit 2012/2013**

Schulname **Privatschule „UNIVERSITAS“ Grundschule mit Integrierter Gesamtschule in freier Trägerschaft**

Anschrift Zochstraße 14

Ortsteil Kröpeliner-Tor-Vorstadt

PLZ Ort 18057 Rostock



Schulgebäude

weitere Außenstellen keine



Kapazität

ab Schuljahr	Gesamtkapazität
2010/2011	176
2011/2012	176
2012/2013	176
2013/2014	176
2014/2015	176
2015/2016	176
2016/2017	192
2017/2018	208

Zügigkeiten (Planungsgrößen)

ab Schuljahr 2016/2017

ab Klassenstufe 1	1
ab Klassenstufe 5	1
ab Klassenstufe 7	1
ab Klassenstufe 11	1

Schulraumbestand

Schuljahr 2015/2016

	Hauptst.	Nbst.Nr 1	Gesamt
AUR	4	2	6
FUR	2	1	3
KursR	./.	./.	



2. Baulicher Zustand der Gebäude und Außenanlagen sowie bauliche Erfordernisse

Die nachfolgenden Daten beruhen auf den Angaben der Schule.

Hauptstelle Patriotischer Weg 120

Bezeichnung	Hauptgebäude	Außenanlagen
Baujahr	1920	2007
Bauweise	kein Typenbau	./.
Sanierungszust.	teilsaniert	teilsaniert
Barrierefrei	nein	./.

Nebenstelle Nr. 1 Zochstraße 14

Bezeichnung	Hauptgebäude
Baujahr	2012
Bauweise	kein Typenbau
Sanierungszust.	Neubau
Barrierefrei	ja

Bauliche Erfordernisse unter Berücksichtigung von notwendigen Schulraumbedarfen

Hauptstelle

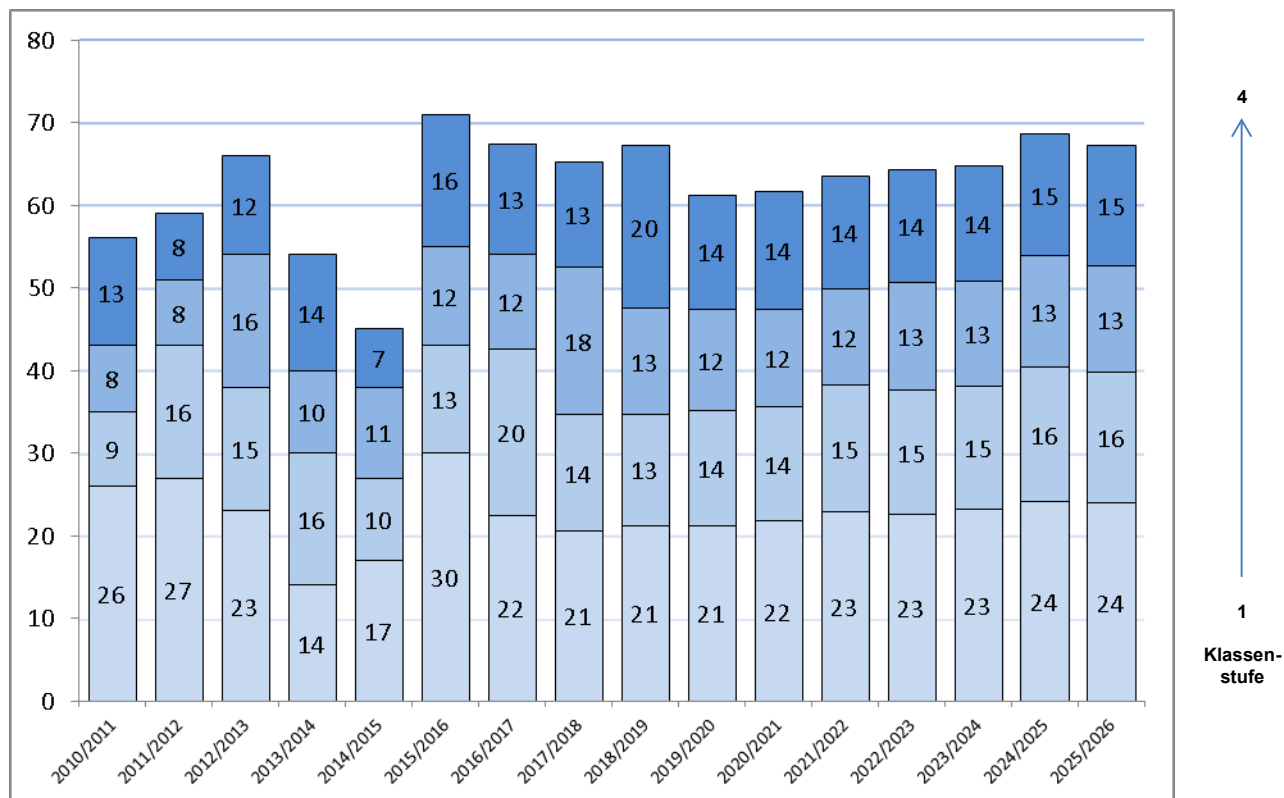
Für das Schulgebäude der Privatschule UNIVERSITAS sowie für die zugehörigen Außenanlagen der Schule sind neben den allgemeinen werterhaltenden Wartungs- und Instandhaltungsmaßnahmen mittelfristig keine Sanierungsmaßnahmen erforderlich.



A Grundschulteil

5. Entwicklung der Schüleranzahlen für den Zeitraum 2010/11 bis 2015/16 als Bestand und 2016/17 bis 2025/26 als Prognose

a. – insgesamt –



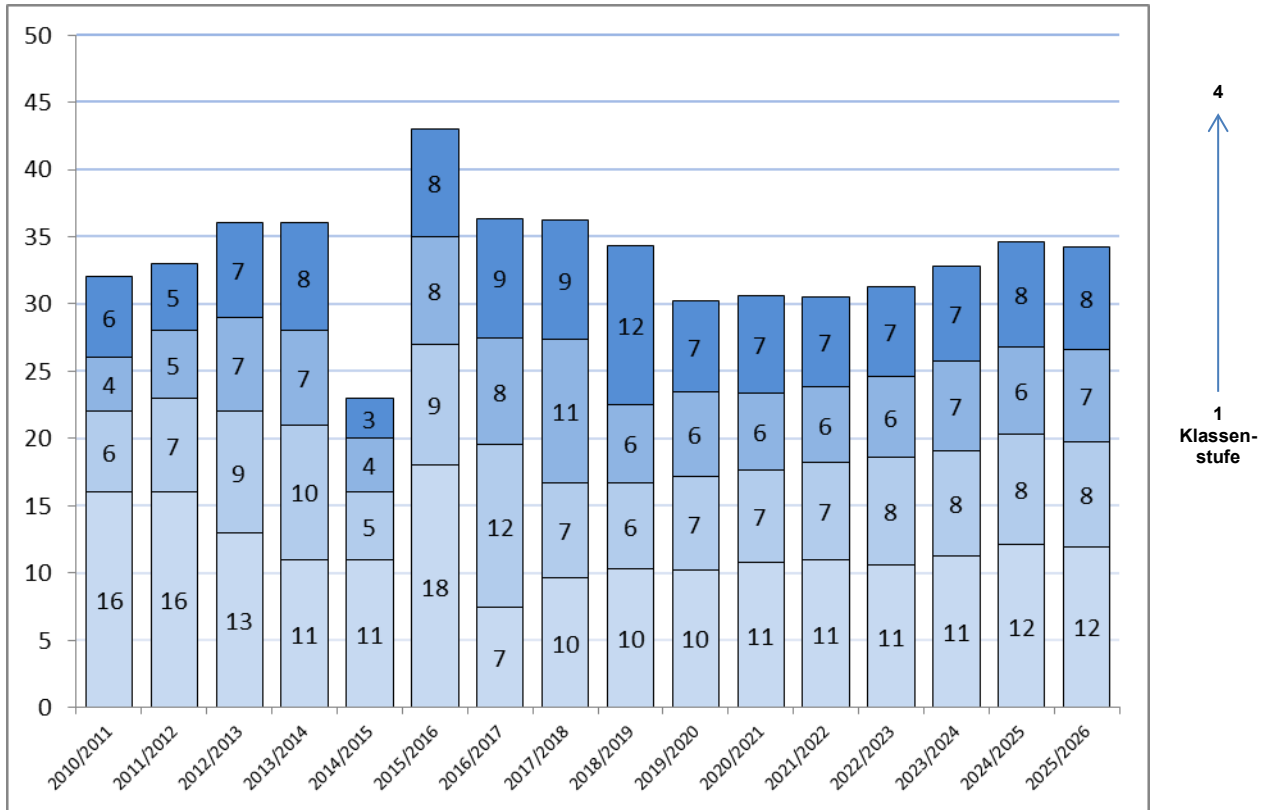
KlSt	Bestand →					Geburten →						Prognose →				
	2010/2011	2011/2012	2012/2013	2013/2014	2014/2015	2015/2016	2016/2017	2017/2018	2018/2019	2019/2020	2020/2021	2021/2022	2022/2023	2023/2024	2024/2025	2025/2026
1	26	27	23	14	17	30	22	21	21	21	22	23	23	23	24	24
2	9	16	15	16	10	13	20	14	13	14	14	15	15	15	16	16
3	8	8	16	10	11	12	12	18	13	12	12	12	13	13	13	13
4	13	8	12	14	7	16	13	13	20	14	14	14	14	14	15	15
gesamt	56	59	66	54	45	71	67	65	67	61	62	64	64	65	69	67

Zügigkeiten

KlSt	2010/2011	2011/2012	2012/2013	2013/2014	2014/2015	2015/2016	2016/2017	2017/2018	2018/2019	2019/2020	2020/2021	2021/2022	2022/2023	2023/2024	2024/2025	2025/2026
1	2	1	1	1	2	2	2	2	2	2	2	2	2	2	2	2
2	0	1	1	1	1	1	1	1	1	1	1	1	1	1	1	1
3	1	0	1	1	1	1	1	1	1	1	1	1	1	1	1	1
4	1	1	1	1	1	1	1	1	1	1	1	1	1	1	1	1
gesamt	4	3	4	4	5	5	5	5	5	5	5	5	5	5	5	5



b. – mit Hauptwohnsitz in der Hansestadt Rostock –



KlSt	Bestand →					Geburten →					Prognose →					
	2010/2011	2011/2012	2012/2013	2013/2014	2014/2015	2015/2016	2016/2017	2017/2018	2018/2019	2019/2020	2020/2021	2021/2022	2022/2023	2023/2024	2024/2025	2025/2026
1	16	16	13	11	11	18	7	10	10	10	11	11	11	11	12	12
2	6	7	9	10	5	9	12	7	6	7	7	7	8	8	8	8
3	4	5	7	7	4	8	8	11	6	6	6	6	6	7	6	7
4	6	5	7	8	3	8	9	9	12	7	7	7	7	7	8	8
gesamt	32	33	36	36	23	43	36	36	34	30	31	31	31	33	35	34

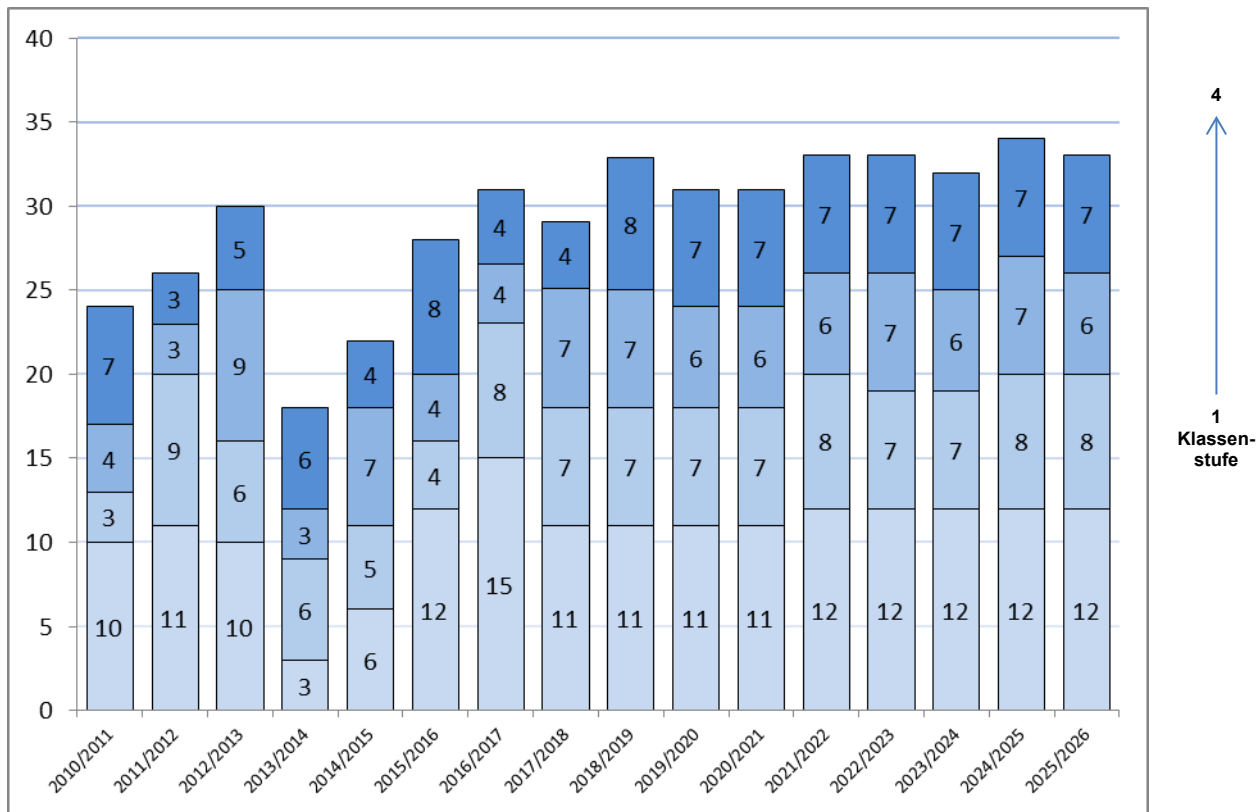


Herkunft der Schüler im Zeitraum 2010/2011 – 2015/2016 nach Stadtbereichen

Stadtbereich	2010/ 2011	2011/ 2012	2012/ 2013	2013/ 2014	2014/ 2015	2015/ 2016
Warnemünde	1	1	0	0	1	2
Groß Klein	1	2	0	2	3	4
Schmarl	0	0	0	1	1	2
Lichtenhagen	0	2	4	5	3	6
Lütten Klein	1	2	2	2	2	2
Evershagen	5	3	4	2	3	5
Reutershagen	1	0	0	2	0	0
Hansaviertel	2	1	1	0	0	1
Gartenstadt/Stadtweide	1	0	0	0	0	0
Kröpeliner-Tor-Vorstadt	4	7	7	7	2	4
Stadtmitte	7	9	9	8	6	6
Brinckmansdorf	2	2	2	3	0	1
Südstadt	1	1	1	0	0	1
Biestow	1	1	2	1	0	1
Rostock-Ost	0	0	1	1	0	1
Toitenwinkel	4	1	1	0	1	2
Gehlsdorf	1	1	1	1	0	4
Dierkow-Neu	0	0	1	1	1	1
gesamt:	32	33	36	36	23	43



c. – mit Hauptwohnsitz außerhalb der Hansestadt Rostock –



KlSt	Bestand →					Geburten →						Prognose →				
	2010/2011	2011/2012	2012/2013	2013/2014	2014/2015	2015/2016	2016/2017	2017/2018	2018/2019	2019/2020	2020/2021	2021/2022	2022/2023	2023/2024	2024/2025	2025/2026
1	10	11	10	3	6	12	15	11	11	11	11	12	12	12	12	12
2	3	9	6	6	5	4	8	7	7	7	7	8	7	7	8	8
3	4	3	9	3	7	4	4	7	7	6	6	6	7	6	7	6
4	7	3	5	6	4	8	4	4	8	7	7	7	7	7	7	7
gesamt	24	26	30	18	22	28	31	29	33	31	31	33	33	32	34	33



Herkunftsgemeinden der Schüler im Zeitraum 2010/2011 – 2015/2016

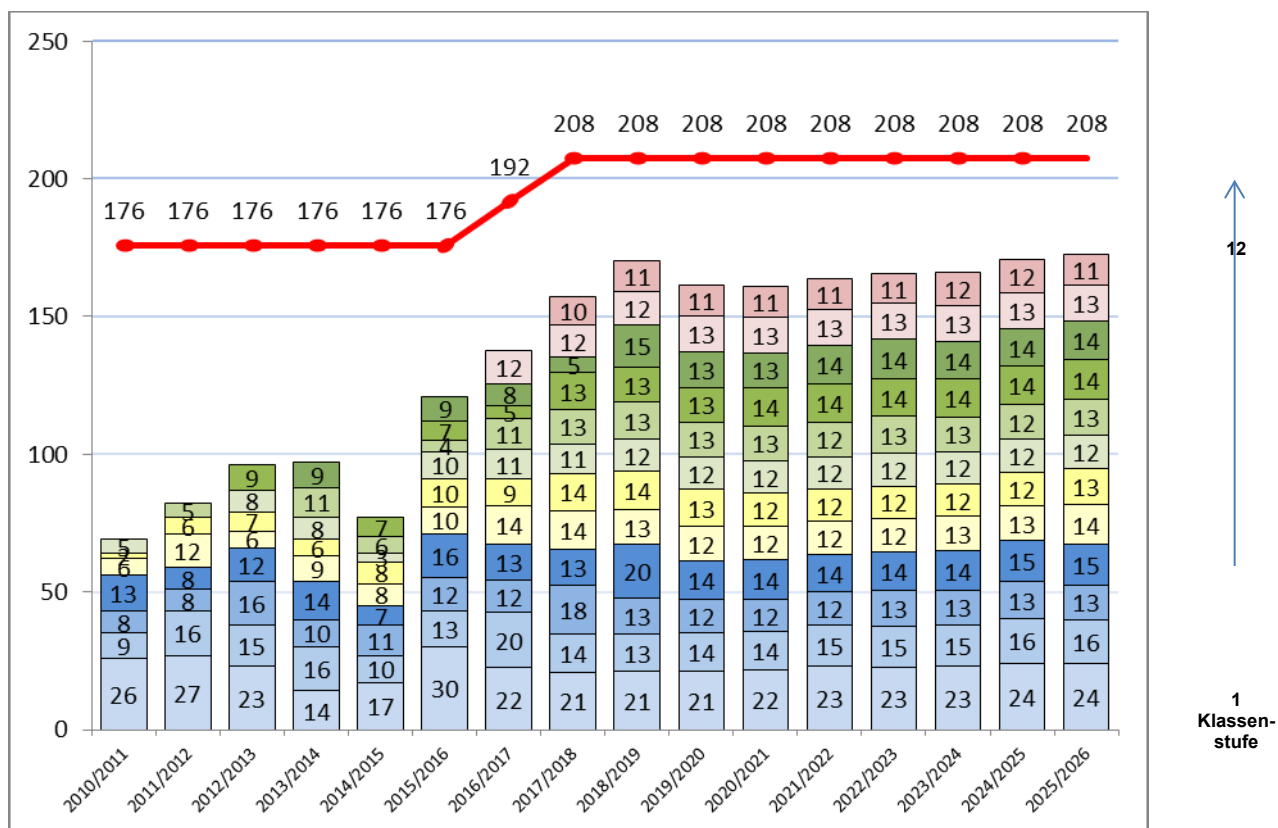
Gemeinde	2010/ 2011	2011/ 2012	2012/ 2013	2013/ 2014	2014/ 2015	2015/ 2016
Bad Doberan, Stadt	0	0	1	0	1	1
Bartenshagen-Parkentin	1	1	1	0	0	0
Bentwisch	0	1	2	1	1	1
Boddin	0	1	1	0	0	0
Börgerende-Rethwisch	0	0	1	0	0	2
Broderstorf	0	0	0	0	1	1
Dierhagen	1	1	1	1	0	0
Dummerstorf	1	0	0	0	2	2
Elmenhorst/Lichtenhagen	1	1	1	0	0	0
Gastgemeinde	0	0	0	0	0	0
Graal-Müritz	1	1	0	0	0	0
Klein Kussewitz	2	2	3	3	2	2
Kritzmow	0	1	1	1	1	1
Kühlungsborn, Stadt	1	1	3	3	3	2
Laage, Stadt	1	0	1	1	1	1
Lambrechtshagen	2	2	3	3	2	4
Marlow, Stadt	0	0	0	0	0	1
Mönchhagen	2	1	1	0	0	0
Neubukow, Stadt	0	0	0	0	1	2
Nienhagen	1	1	1	1	1	1
Papendorf	1	0	0	1	0	0
Rövershagen	3	4	2	2	2	1
Sanitz	1	0	0	0	0	0
Satow	0	0	0	0	1	1
Schwaan, Stadt	0	1	0	0	0	2
Stäbelow	0	0	1	1	1	1
Stralsund, Hansestadt	0	2	1	0	1	1
Thulendorf	3	1	1	0	0	0
Warin, Stadt	1	1	1	0	0	0
Wiendorf	0	1	1	0	1	1
Wittenbeck	0	1	1	0	0	0
Wustrow	1	1	1	0	0	0
gesamt:	24	26	30	18	22	28



B gesamte Schule

5. Entwicklung der Schüleranzahlen für den Zeitraum 2010/11 bis 2015/16 als Bestand und 2016/17 bis 2025/26 als Prognose

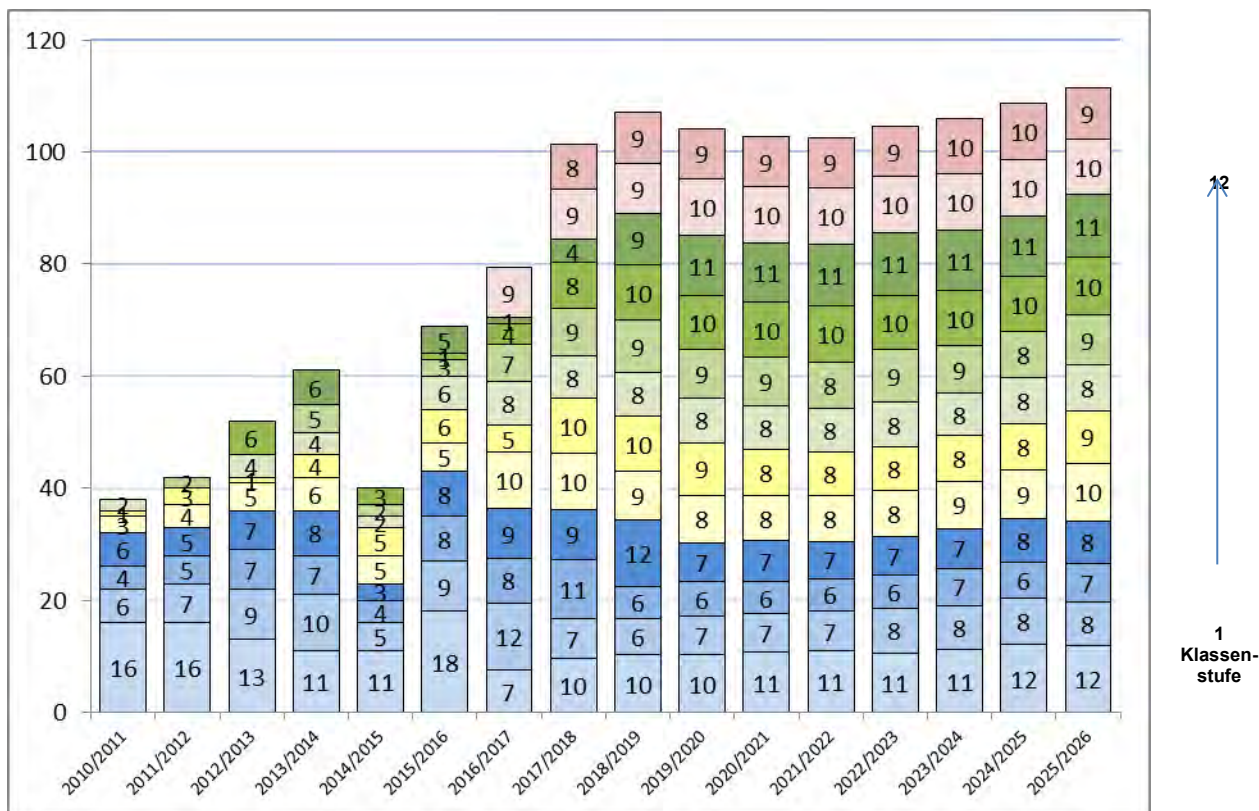
a. – insgesamt –



KlSt	Bestand →						Geburten →						Prognose →			
	2010/2011	2011/2012	2012/2013	2013/2014	2014/2015	2015/2016	2016/2017	2017/2018	2018/2019	2019/2020	2020/2021	2021/2022	2022/2023	2023/2024	2024/2025	2025/2026
1	26	27	23	14	17	30	22	21	21	21	22	23	23	23	24	24
2	9	16	15	16	10	13	20	14	13	14	14	15	15	15	16	16
3	8	8	16	10	11	12	12	18	13	12	12	12	13	13	13	13
4	13	8	12	14	7	16	13	13	20	14	14	14	14	14	15	15
5	6	12	6	9	8	10	14	14	13	12	12	12	12	13	13	14
6	2	6	7	6	8	10	9	14	14	13	12	12	12	12	12	13
7	5	0	8	8	3	10	11	11	12	12	12	12	12	12	12	12
8	0	5	0	11	6	4	11	13	13	13	13	12	13	13	12	13
9	0	0	9	0	7	7	5	13	13	13	14	14	14	14	14	14
10	0	0	0	9	0	9	8	5	15	13	13	14	14	14	14	14
11	0	0	0	0	0	0	12	12	12	13	13	13	13	13	13	13
12	0	0	0	0	0	0	0	10	11	11	11	11	11	12	12	11
gesamt	69	82	96	97	77	121	138	157	170	161	161	164	166	166	171	172



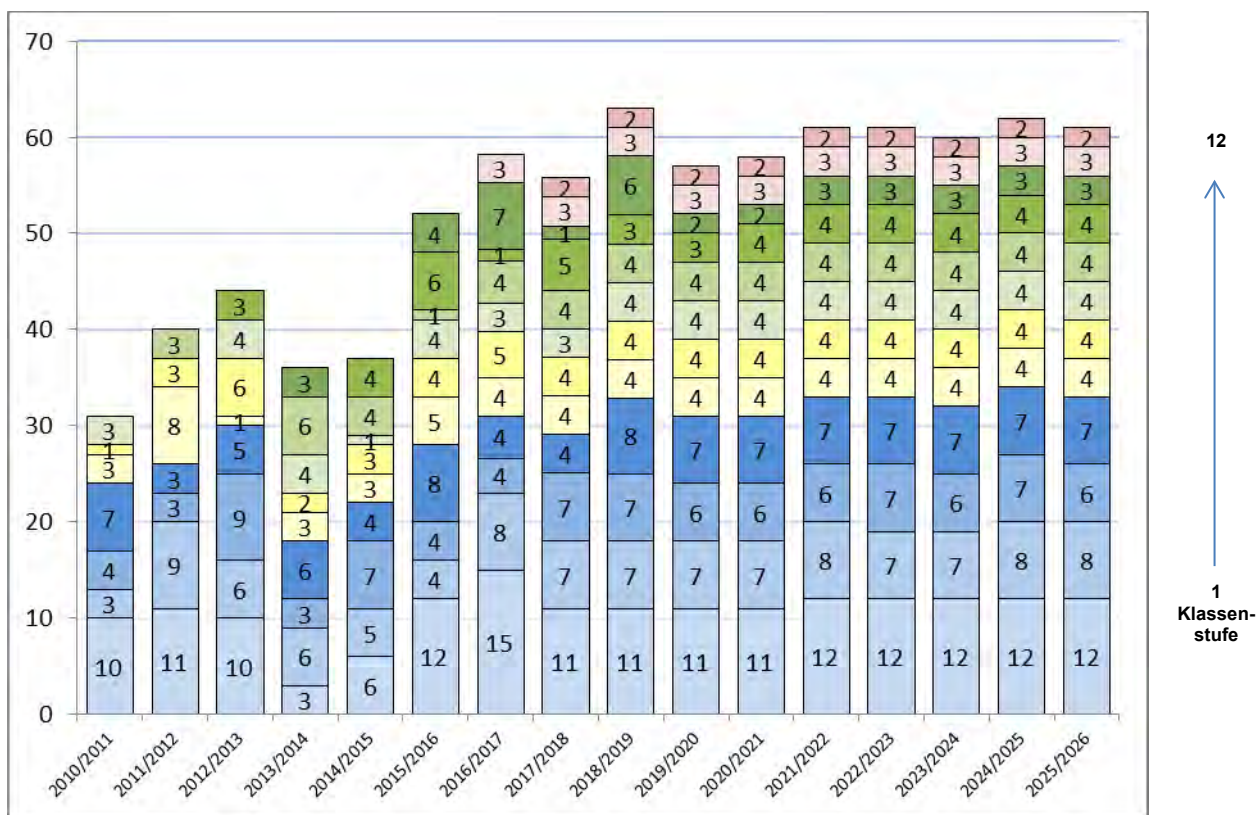
b. – mit Hauptwohnsitz in der Hansestadt Rostock –



KlSt	Bestand →							Geburten →					Prognose →				
	2010/2011	2011/2012	2012/2013	2013/2014	2014/2015	2015/2016	2016/2017	2017/2018	2018/2019	2019/2020	2020/2021	2021/2022	2022/2023	2023/2024	2024/2025	2025/2026	
1	16	16	13	11	11	18	7	10	10	10	11	11	11	11	12	12	
2	6	7	9	10	5	9	12	7	6	7	7	7	8	8	8	8	
3	4	5	7	7	4	8	8	11	6	6	6	6	6	7	6	7	
4	6	5	7	8	3	8	9	9	12	7	7	7	7	7	8	8	
5	3	4	5	6	5	5	10	10	9	8	8	8	8	9	9	10	
6	1	3	1	4	5	6	5	10	10	9	8	8	8	8	8	9	
7	2	0	4	4	2	6	8	8	8	8	8	8	8	8	8	8	
8	0	2	0	5	2	3	7	9	9	9	9	8	9	9	8	9	
9	0	0	6	0	3	1	4	8	10	10	10	10	10	10	10	10	
10	0	0	0	6	0	5	1	4	9	11	11	11	11	11	11	11	
11	0	0	0	0	0	0	9	9	9	10	10	10	10	10	10	10	
12	0	0	0	0	0	0	0	8	9	9	9	9	9	10	10	9	
gesamt	38	42	52	61	40	69	79	101	107	104	103	103	105	106	109	111	



c. – mit Hauptwohnsitz außerhalb der Hansestadt Rostock –



KlSt	Bestand →							Geburten →					Prognose →				
	2010/2011	2011/2012	2012/2013	2013/2014	2014/2015	2015/2016	2016/2017	2017/2018	2018/2019	2019/2020	2020/2021	2021/2022	2022/2023	2023/2024	2024/2025	2025/2026	
1	10	11	10	3	6	12	15	11	11	11	11	12	12	12	12	12	
2	3	9	6	6	5	4	8	7	7	7	7	8	7	7	8	8	
3	4	3	9	3	7	4	4	7	7	6	6	6	7	6	7	6	
4	7	3	5	6	4	8	4	4	8	7	7	7	7	7	7	7	
5	6	12	6	9	8	10	14	14	13	12	12	12	12	13	13	14	
6	2	6	7	6	8	10	9	14	14	13	12	12	12	12	12	13	
7	5	0	8	8	3	10	11	11	12	12	12	12	12	12	12	12	
8	0	5	0	11	6	4	11	13	13	13	13	12	13	13	12	13	
9	0	0	9	0	7	7	5	13	13	13	14	14	14	14	14	14	
10	0	0	0	9	0	9	8	5	15	13	13	14	14	14	14	14	
11	0	0	0	0	0	0	12	12	12	13	13	13	13	13	13	13	
12	0	0	0	0	0	0	0	10	11	11	11	11	11	12	12	11	
gesamt	31	40	44	36	37	52	58	56	63	57	58	61	61	60	62	61	



6.22 Don-Bosco-Schule Kath. Koop. Gesamtschule mit Grundschule

1. Allgemeine Angaben zur Schule und zur Schulstruktur

Die nachfolgenden Daten beruhen auf den Angaben der Schule.



Schulgebäude



Außenanlagen

Schulnummer 7704 **Dienststellennr.** F030310

Schulname Don-Bosco-Schule Kath. Koop. Gesamtschule mit Grundschule
(freie Trägerschaft)

Träger Bernostiftung – Katholische Stiftung für Schule und Erziehung in Mecklenburg und Schleswig-Holstein

Schulart Kooperative Gesamtschule mit Grundschule

Jahrgänge 1-12

Schulsozialarbeiter 0 (Stand Schuljahr 2015/2016)

Ganztagsangebot teilweise gebundene Ganztagschule

Hauptstelle

Anschrift Kurt-Tucholsky-Straße 16 a

PLZ Ort 18059 Rostock **Ortsteil** Südstadt

Telefon 44040600 **Fax** 44040601

www www.don-bosco-schule-rostock.de

E-Mail sekretariat-ws@dbs-hro.de

Nebenstellen

SchulNr 7704 GrS

Schulname Grundschule "Don-Bosco-Schule"

Anschrift Mendelejewstraße 19 a

Ortsteil Südstadt

PLZ Ort 18059 Rostock



Schulgebäude

weitere Außenstellen keine



Kapazität

ab Schuljahr	Gesamtkapazität
2010/2011	629
2011/2012	652
2012/2013	724
2013/2014	756
2014/2015	769
2015/2016	785
2016/2017	785
2017/2018	785

Zügigkeiten (Planungsgrößen)

ab Schuljahr 2016/2017

ab Klassenstufe 1	2
ab Klassenstufe 5	3
ab Klassenstufe 7	3
ab Klassenstufe 11	2

Schulraumbestand

Schuljahr 2015/2016

	Hauptst.	Gesamt
AUR	32	32
FUR	11	11
KursR	21	21



2. Baulicher Zustand der Gebäude und Außenanlagen sowie bauliche Erfordernisse

Die nachfolgenden Daten beruhen auf den Angaben der Schule.

Hauptstelle Kurt-Tucholsky-Straße 16 a

Bezeichnung	Hauptgebäude	Außenanlagen
Baujahr		
Bauweise		
Sanierungszust.	o. A.	o. A.
Barrierefrei	nein	./.

Nebenstelle Nr. 1 Mendelejewstraße 19 a

Bezeichnung	Hauptgebäude	Außenanlagen
Baujahr		
Bauweise		
Sanierungszust.	o. A.	o. A.
Barrierefrei	nein	./.

Bauliche Erfordernisse unter Berücksichtigung von notwendigen Schulraumbedarfen

Hauptstelle

Durch den Schulträger nicht angezeigt.

Nebenstelle Nr. 1 Mendelejewstraße 19 a

Durch den Schulträger nicht angezeigt.



3.1 Bisherige Schulentwicklung

Die nachfolgenden Daten beruhen auf den Angaben der Schule.

zum Schuljahr	Entwicklung	Bemerkung
1998/1999	Eröffnung	Grundschule "Don-Bosco-Schule" am Standort Mendelejewstraße 19a (1704)
2005/2006	Schulartänderung	Grundschule mit Orientierungsstufe "Don-Bosco-Schule" am Standort Erich-Schlesinger-Straße (1704)
2010/2011	Standortwechsel	nach Kurt-Tucholsky-Straße 16a

3.2 vorgesehene Schulentwicklung

Die nachfolgenden Daten beruhen auf den Angaben der Schule.

Im Prognosezeitraum sind für die Schule mit Redaktionsschluss keine schulorganisatorischen Maßnahmen vorgesehen.

4. Inhaltliche Ausgestaltung

Die nachfolgenden Daten beruhen auf den Angaben der Schule.

Beschluss des Schulprogramms	Jahr	2013
------------------------------	------	------

Kurzbeschreibung

Die "Don Bosco Schule" ist eine frei getragene Schule und befindet sich im Stadtteil Südstadt der Hansestadt Rostock. Sie ist eine Katholische Schule.

schulische Angebote

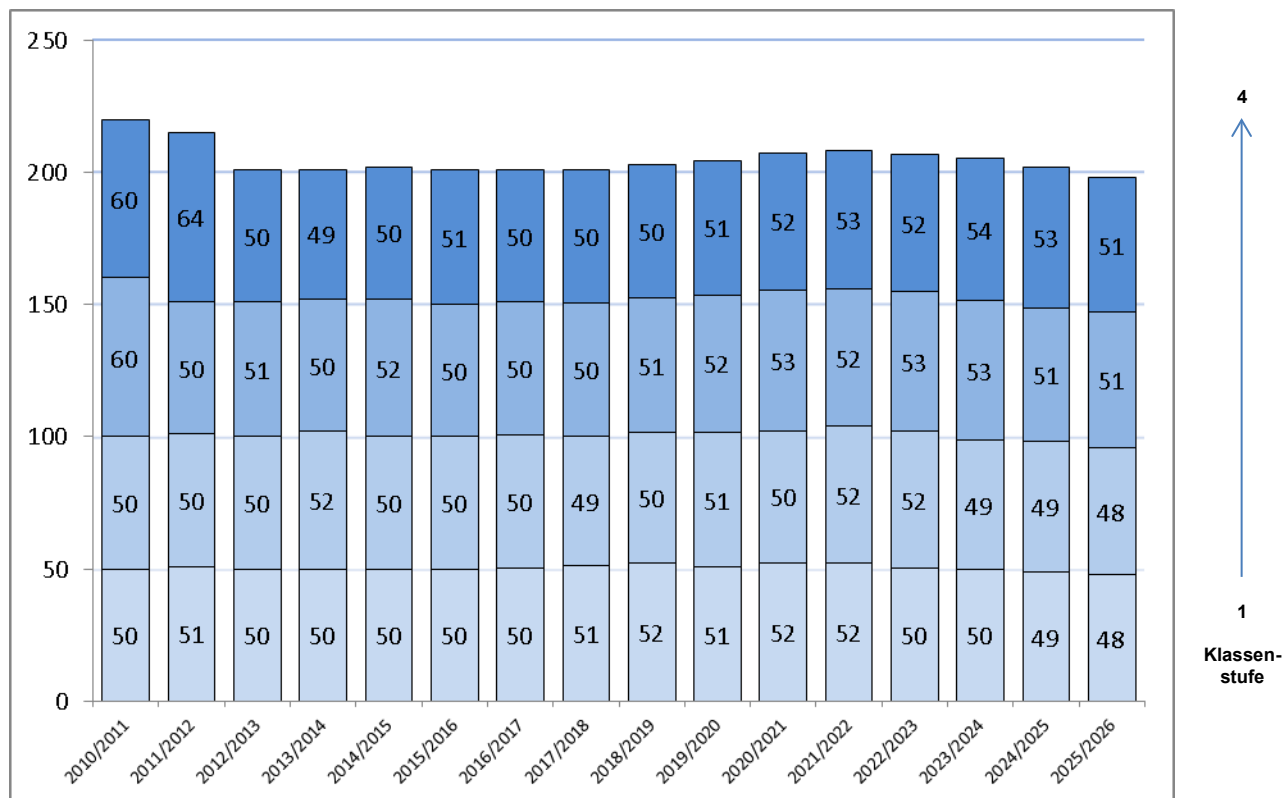
Abschlüsse	Berufsreife, Mittlere Reife, Abitur
Fremdsprachen	Englisch ab Kl. 3, Französisch/Latein ab Kl. 7, Spanisch ab Kl. 10
Sonstiges	./.



A Grundschulteil

5. Entwicklung der Schüleranzahlen für den Zeitraum 2010/11 bis 2015/16 als Bestand und 2016/17 bis 2025/26 als Prognose

a. – insgesamt –



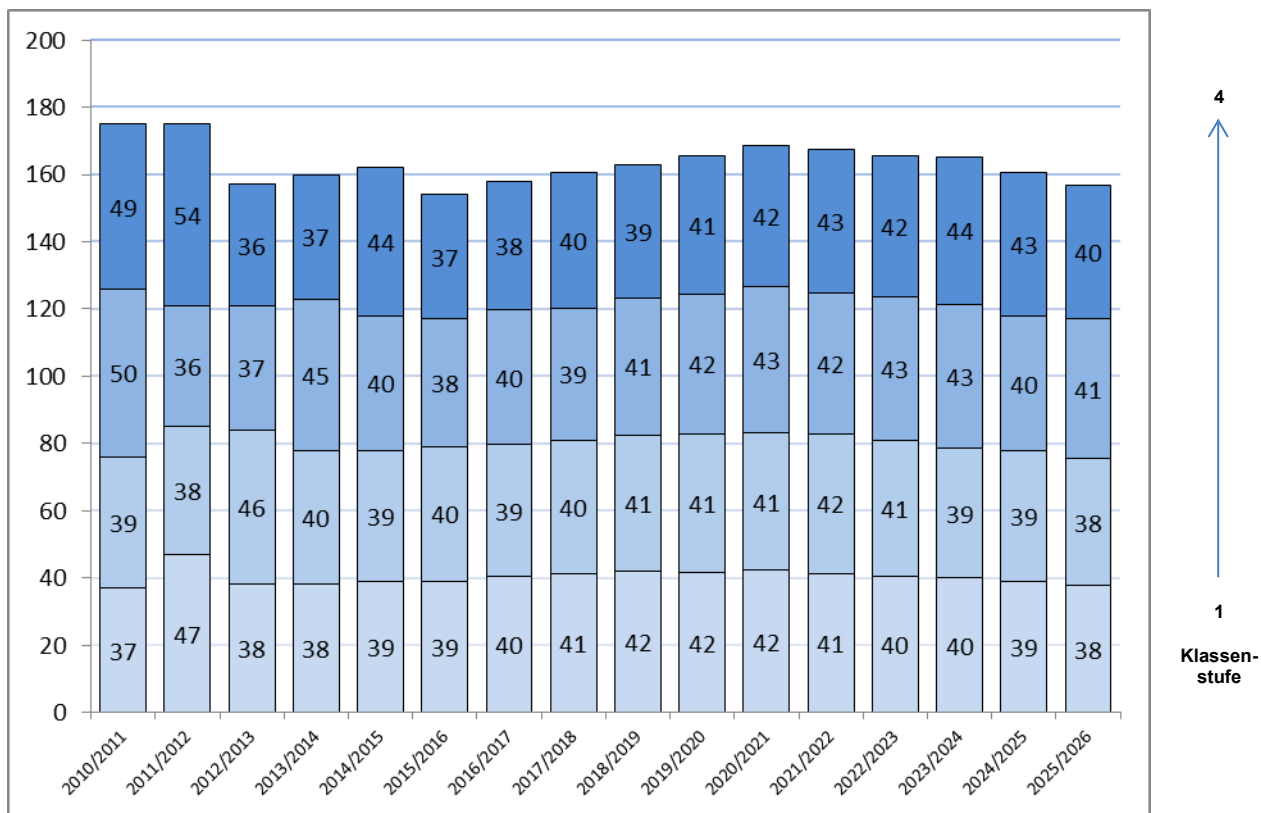
KlSt	Bestand →						Geburten →						Prognose →			
	2010/2011	2011/2012	2012/2013	2013/2014	2014/2015	2015/2016	2016/2017	2017/2018	2018/2019	2019/2020	2020/2021	2021/2022	2022/2023	2023/2024	2024/2025	2025/2026
1	50	51	50	50	50	50	50	51	52	51	52	52	50	50	49	48
2	50	50	50	52	50	50	50	49	50	51	50	52	52	49	49	48
3	60	50	51	50	52	50	50	50	51	52	53	52	53	53	51	51
4	60	64	50	49	50	51	50	50	50	51	52	53	52	54	53	51
gesamt	220	215	201	201	202	201	201	201	203	204	207	208	207	205	202	198

Zügigkeiten

KlSt	2010/2011	2011/2012	2012/2013	2013/2014	2014/2015	2015/2016	2016/2017	2017/2018	2018/2019	2019/2020	2020/2021	2021/2022	2022/2023	2023/2024	2024/2025	2025/2026
1	2	2	2	2	2	2	2	2	2	2	2	2	2	2	2	2
2	2	2	2	2	2	2	2	2	2	2	2	2	2	2	2	2
3	2	2	2	2	2	2	2	2	2	2	2	2	2	2	2	2
4	3	3	2	2	2	2	2	2	2	2	2	2	2	2	2	2
gesamt	9	9	8	8	8	8	8	8	8	8	8	8	8	8	8	8



b. – mit Hauptwohnsitz in der Hansestadt Rostock –



KlSt	Bestand →							Geburten →				Prognose →				
	2010/2011	2011/2012	2012/2013	2013/2014	2014/2015	2015/2016	2016/2017	2017/2018	2018/2019	2019/2020	2020/2021	2021/2022	2022/2023	2023/2024	2024/2025	2025/2026
1	37	47	38	38	39	39	40	41	42	42	42	41	40	40	39	38
2	39	38	46	40	39	40	39	40	41	41	41	42	41	39	39	38
3	50	36	37	45	40	38	40	39	41	42	43	42	43	43	40	41
4	49	54	36	37	44	37	38	40	39	41	42	43	42	44	43	40
gesamt	175	175	157	160	162	154	158	161	163	165	168	167	166	165	161	157

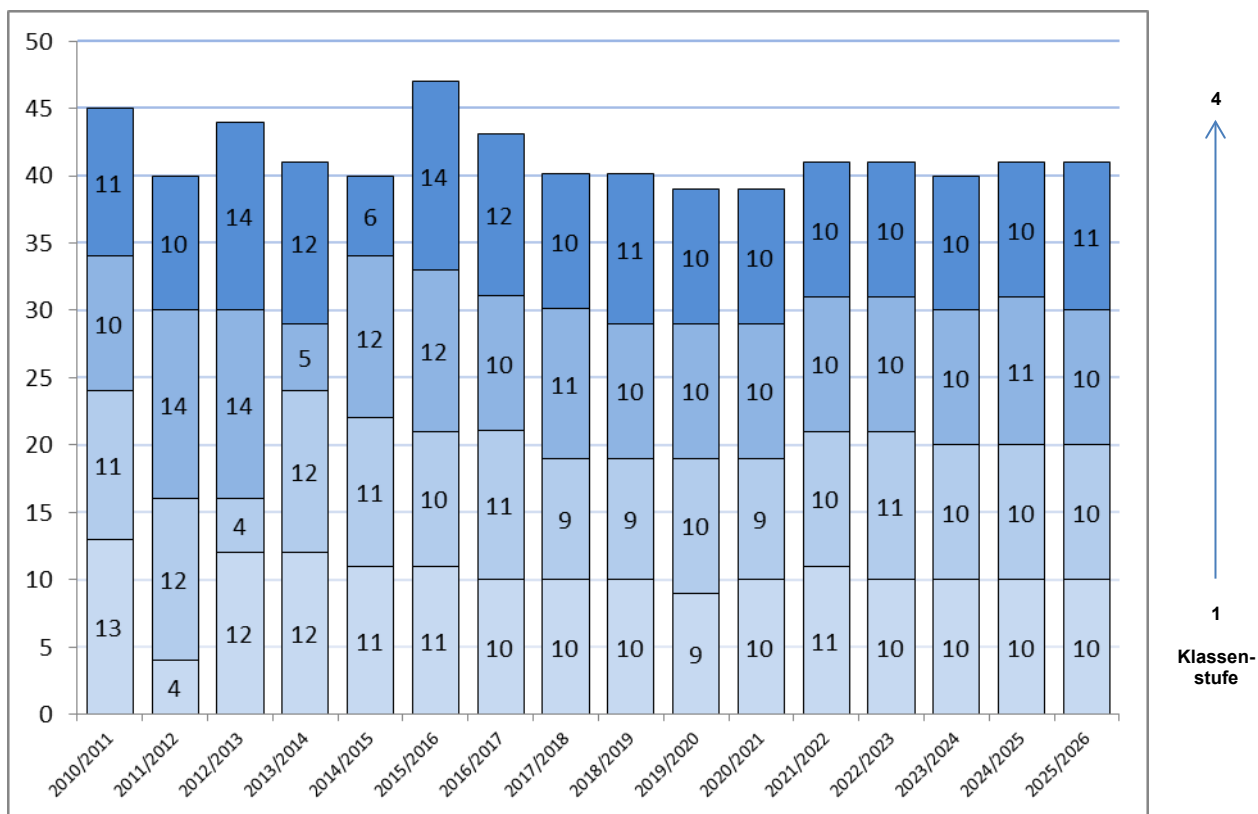


Herkunft der Schüler im Zeitraum 2010/2011 – 2015/2016 nach Stadtbereichen

Stadtbereich	2010/ 2011	2011/ 2012	2012/ 2013	2013/ 2014	2014/ 2015	2015/ 2016
Warnemünde	3	2	1	1	0	0
Schmarl	1	2	2	1	2	1
Lichtenhagen	1	1	2	2	1	1
Evershagen	6	4	4	6	6	9
Reutershagen	10	11	8	15	15	15
Hansaviertel	14	10	14	8	10	12
Gartenstadt/Stadtweide	14	17	12	9	9	7
Kröpeliner-Tor-Vorstadt	36	32	22	21	23	14
Stadtmitte	33	28	31	32	35	30
Brinckmansdorf	8	9	9	12	10	14
Südstadt	20	24	24	25	31	27
Biestow	19	22	19	16	11	14
Rostock-Ost	1	1	1	1	1	0
Toitenwinkel	2	1	1	1	1	3
Gehlsdorf	2	6	5	6	3	3
Dierkow-Neu	1	1	0	0	1	0
Dierkow-Ost	2	1	1	2	2	3
Dierkow-West	2	3	1	2	1	1
gesamt:	175	175	157	160	162	154



c. – mit Hauptwohnsitz außerhalb der Hansestadt Rostock –



KlSt	Bestand →						Geburten →					Prognose →				
	2010/2011	2011/2012	2012/2013	2013/2014	2014/2015	2015/2016	2016/2017	2017/2018	2018/2019	2019/2020	2020/2021	2021/2022	2022/2023	2023/2024	2024/2025	2025/2026
1	13	4	12	12	11	11	10	10	10	9	10	11	10	10	10	10
2	11	12	4	12	11	10	11	9	9	10	9	10	11	10	10	10
3	10	14	14	5	12	12	10	11	10	10	10	10	10	10	11	10
4	11	10	14	12	6	14	12	10	11	10	10	10	10	10	10	11
gesamt	45	40	44	41	40	47	43	40	40	39	39	41	41	40	41	41



Herkunftsgemeinden der Schüler im Zeitraum 2010/2011 – 2015/2016

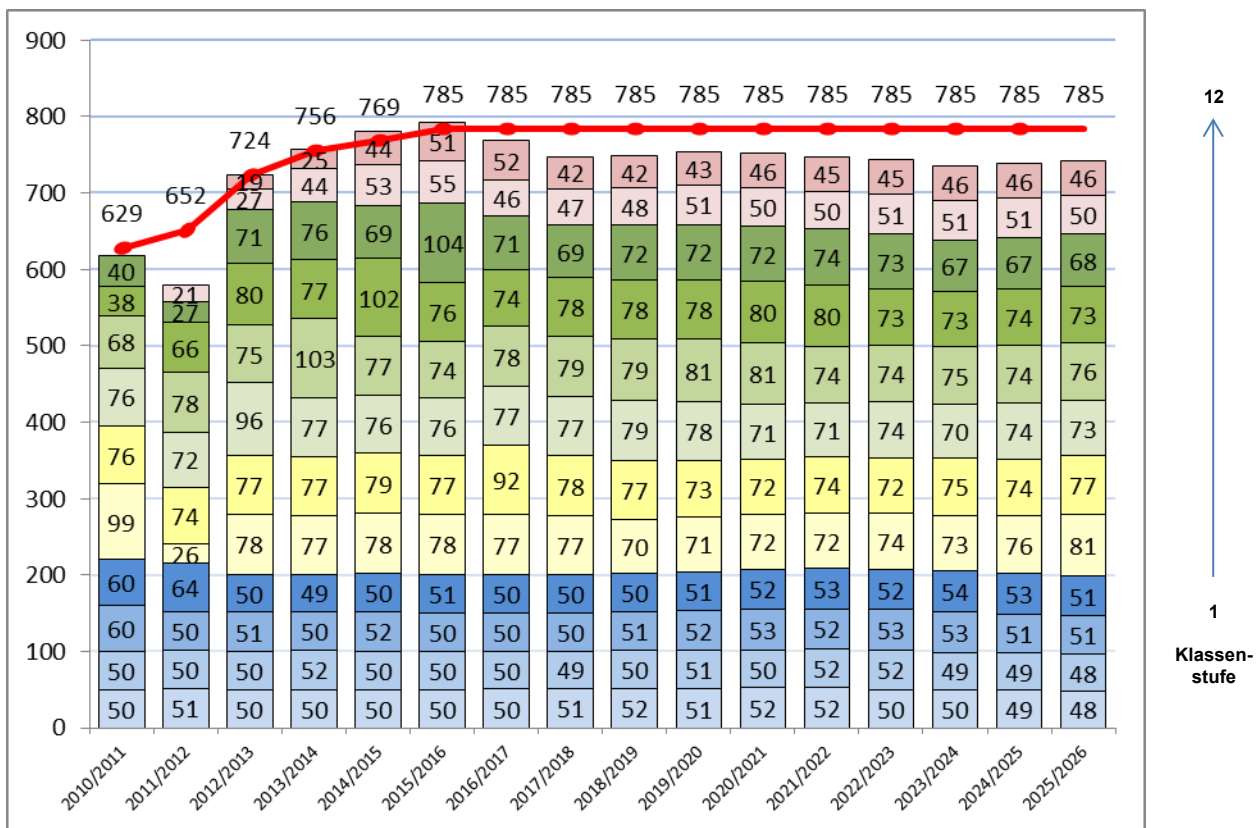
Gemeinde	2010/ 2011	2011/ 2012	2012/ 2013	2013/ 2014	2014/ 2015	2015/ 2016
Admannshagen-Bargeshagen	0	0	0	1	1	2
Bad Doberan, Stadt	2	1	1	0	0	0
Bartenshagen-Parkentin	0	1	1	1	2	3
Bentwisch	0	1	1	1	1	1
Broderstorf	2	1	3	2	3	5
Dummerstorf	9	7	9	7	6	8
Elmenhorst/Lichtenhagen	1	0	0	0	0	2
Gelbensande	0	0	0	0	0	1
Graal-Müritz	1	1	0	0	1	1
Groß Roge	0	0	1	2	1	1
Hohenfelde	2	1	1	1	0	0
Kassow	1	1	0	0	0	0
Kritzow	6	4	6	5	5	5
Kröpelin, Stadt	1	0	0	0	0	0
Lambrechtshagen	4	3	2	2	1	1
Marlow, Stadt	0	0	1	1	1	1
Papendorf	6	6	7	7	8	8
Pölchow	0	1	1	0	1	1
Poppendorf	0	0	0	0	0	1
Reddelich	2	2	2	2	1	2
Ribnitz-Damgarten, Stadt	2	1	1	0	0	0
Roggentin	1	2	1	1	1	1
Sanitz	1	0	0	0	0	0
Satow	1	1	1	1	0	0
Schwaan, Stadt	2	3	3	3	2	1
Stäbelow	1	1	1	0	1	1
Steinfeld	0	1	0	2	2	0
Thulendorf	0	0	0	1	0	0
Ziesendorf	0	1	1	1	2	1
gesamt:	45	40	44	41	40	47



B gesamte Schule

5. Entwicklung der Schüleranzahlen für den Zeitraum 2010/11 bis 2015/16 als Bestand und 2016/17 bis 2025/26 als Prognose

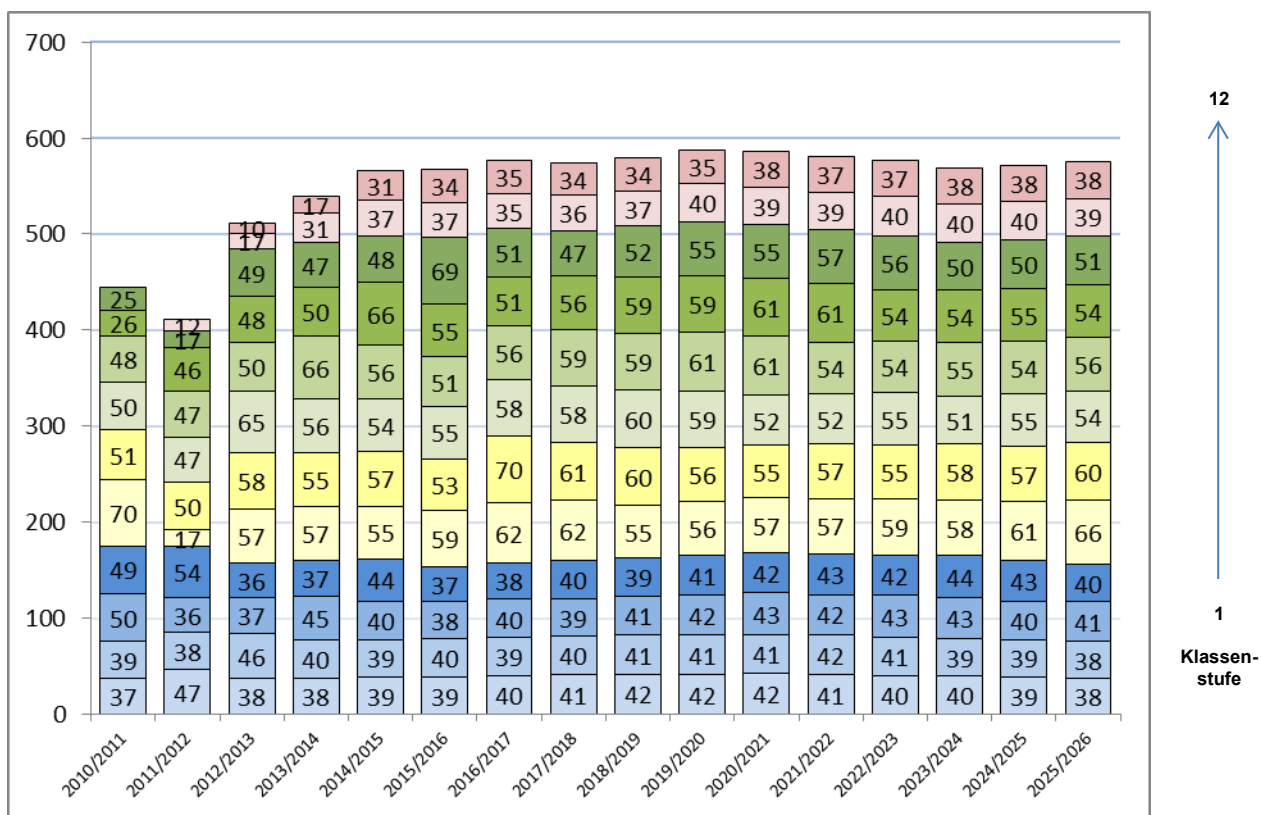
a. – insgesamt –



KlSt	Bestand →					Geburten →							Prognose →				
	2010/2011	2011/2012	2012/2013	2013/2014	2014/2015	2015/2016	2016/2017	2017/2018	2018/2019	2019/2020	2020/2021	2021/2022	2022/2023	2023/2024	2024/2025	2025/2026	
1	50	51	50	50	50	50	50	51	52	51	52	52	50	50	49	48	
2	50	50	50	52	50	50	50	49	50	51	50	52	52	49	49	48	
3	60	50	51	50	52	50	50	50	51	52	53	52	53	53	51	51	
4	60	64	50	49	50	51	50	50	50	51	52	53	52	54	53	51	
5	99	26	78	77	78	78	77	77	70	71	72	72	74	73	76	81	
6	76	74	77	77	79	77	92	78	77	73	72	74	72	75	74	77	
7	76	72	96	77	76	76	77	77	79	78	71	71	74	70	74	73	
8	68	78	75	103	77	74	78	79	79	81	81	74	74	75	74	76	
9	38	66	80	77	102	76	74	78	78	78	80	80	73	73	74	73	
10	40	27	71	76	69	104	71	69	72	72	72	74	73	67	67	68	
11	0	21	27	44	53	55	46	47	48	51	50	50	51	51	51	50	
12	0	0	19	25	44	51	52	42	42	43	46	45	45	46	46	46	
gesamt	617	579	724	757	780	792	768	747	748	753	752	747	743	735	738	743	



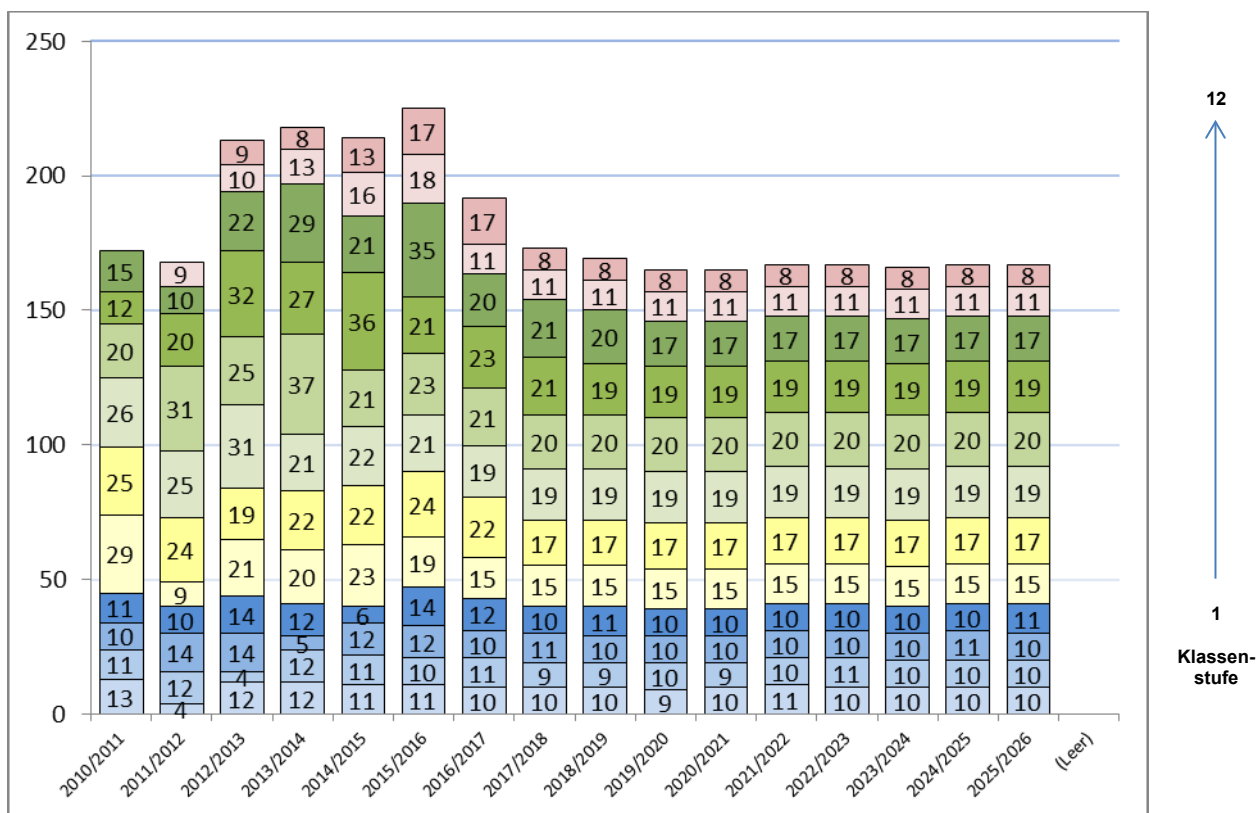
b. – mit Hauptwohnsitz in der Hansestadt Rostock –



KISSt	Bestand →								Geburten →				Prognose →				
	2010/2011	2011/2012	2012/2013	2013/2014	2014/2015	2015/2016	2016/2017	2017/2018	2018/2019	2019/2020	2020/2021	2021/2022	2022/2023	2023/2024	2024/2025	2025/2026	
1	37	47	38	38	39	39	40	41	42	42	42	41	40	40	39	38	
2	39	38	46	40	39	40	39	40	41	41	41	42	41	39	39	38	
3	50	36	37	45	40	38	40	39	41	42	43	42	43	43	40	41	
4	49	54	36	37	44	37	38	40	39	41	42	43	42	44	43	40	
5	70	17	57	57	55	59	62	62	55	56	57	57	59	58	61	66	
6	51	50	58	55	57	53	70	61	60	56	55	57	55	58	57	60	
7	50	47	65	56	54	55	58	58	60	59	52	52	55	51	55	54	
8	48	47	50	66	56	51	56	59	59	61	61	54	54	55	54	56	
9	26	46	48	50	66	55	51	56	59	59	61	61	54	54	55	54	
10	25	17	49	47	48	69	51	47	52	55	55	57	56	50	50	51	
11	0	12	17	31	37	37	35	36	37	40	39	39	40	40	40	39	
12	0	0	10	17	31	34	35	34	34	35	38	37	37	38	38	38	
gesamt	445	472	511	539	566	567	577	574	579	588	587	580	576	569	571	576	



c. – mit Hauptwohnsitz außerhalb der Hansestadt Rostock –



KlSt	Bestand →						Geburten →						Prognose →			
	2010/2011	2011/2012	2012/2013	2013/2014	2014/2015	2015/2016	2016/2017	2017/2018	2018/2019	2019/2020	2020/2021	2021/2022	2022/2023	2023/2024	2024/2025	2025/2026
1	13	4	12	12	11	11	10	10	10	9	10	11	10	10	10	10
2	11	12	4	12	11	10	11	9	9	10	9	10	11	10	10	10
3	10	14	14	5	12	12	10	11	10	10	10	10	10	10	11	10
4	11	10	14	12	6	14	12	10	11	10	10	10	10	10	10	11
5	29	9	21	20	23	19	15	15	15	15	15	15	15	15	15	15
6	25	24	19	22	22	24	22	17	17	17	17	17	17	17	17	17
7	26	25	31	21	22	21	19	19	19	19	19	19	19	19	19	19
8	20	31	25	37	21	23	21	20	20	20	20	20	20	20	20	20
9	12	20	32	27	36	21	23	21	19	19	19	19	19	19	19	19
10	15	10	22	29	21	35	20	21	20	17	17	17	17	17	17	17
11	0	9	10	13	16	18	11	11	11	11	11	11	11	11	11	11
12	0	0	9	8	13	17	17	8	8	8	8	8	8	8	8	8
gesamt	172	168	213	218	214	225	192	173	169	165	165	167	167	166	167	167



6.23 Werkstattschule in Rostock

1. Allgemeine Angaben zur Schule und zur Schulstruktur

Die nachfolgenden Daten beruhen auf den Angaben der Schule.



Schulgebäude



Außenanlagen

Schulnummer 7812 **Dienststellennr.** F030304

Schulname **Werkstattschule in Rostock**
(freie Trägerschaft)

Träger Europäische Stiftung für innovative Bildung gAG

Schulart Integrierte Gesamtschule mit Grundschule

Jahrgänge 1-12

Schulsozialarbeiter 0 (Stand Schuljahr 2015/2016)

Ganztagsangebot nicht eingerichtet

Hauptstelle

Anschrift Pawlowstraße 16

PLZ Ort 18059 Rostock **Ortsteil** Südstadt

Telefon 4902920 **Fax** 4902922

www www.werkstattschule-in-rostock.de

E-Mail info@werkstattschule-in-rostock.de

Nebenstellen keine

weitere Außenstellen keine



Kapazität	
ab Schuljahr	Gesamtkapazität
2010/2011	513
2011/2012	524
2012/2013	524
2013/2014	538
2014/2015	544
2015/2016	535
2016/2017	535

Zügigkeiten (Planungsgrößen)	
ab Schuljahr 2016/2017	
ab Klassenstufe 1	2
ab Klassenstufe 5	2
ab Klassenstufe 7	2
ab Klassenstufe 11	2

Schulraumbestand		
Schuljahr 2015/2016		
	Hauptst.	Gesamt
AUR	25	25
FUR	6	6
KursR	1	1



2. Baulicher Zustand der Gebäude und Außenanlagen sowie bauliche Erfordernisse

Die nachfolgenden Daten beruhen auf den Angaben der Schule.

Hauptstelle Pawlowstraße 16

Bezeichnung	Hauptgebäude	Außenanlagen
Baujahr	2005	
Bauweise	kein Typenbau	./.
Sanierungszust.	saniert	saniert
Barrierefrei	nein	./.

Bauliche Erfordernisse unter Berücksichtigung von notwendigen Schulraumbedarfen

Hauptstelle

Durch den Schulträger nicht angezeigt.



3.1 Bisherige Schulentwicklung

Die nachfolgenden Daten beruhen auf den Angaben der Schule.

zum Schuljahr	Entwicklung	Bemerkung
1998/1999	Eröffnung	Freie Schule Rostock am Standort Augustenstraße 20
2003/2004	Standortwechsel	von Pawlowstraße 16 nach Kopernikusstraße 16
2004/2005	Namensänderung	Werkstattschule in Rostock
2005/2006	Standortwechsel	von Kopernikusstraße 16 nach Pawlowstraße 16

3.2 vorgesehene Schulentwicklung

Die nachfolgenden Daten beruhen auf den Angaben der Schule.

Im Prognosezeitraum sind für die Schule mit Redaktionsschluss keine schulorganisatorischen Maßnahmen vorgesehen.

4. Inhaltliche Ausgestaltung

Die nachfolgenden Daten beruhen auf den Angaben der Schule.

Beschluss des Schulprogramms

Jahr

Kurzbeschreibung

Die "Werkstattschule in Rostock" ist eine frei getragene Schule und befindet sich im Stadtteil Südstadt der Hansestadt Rostock.

Das Konzept der Werkstattschule führt verschiedene Reformansätze von Schule zu einem ganzheitlichen Ansatz zusammen. Integrative Unterrichtsformen, Altersmischungen, Modelle für Individualisierung und Binnendifferenzierung, die Orientierung am Gemeinwesen Schule oder die Öffnung zur Umgebung innerhalb eines Ganztagsbetriebs stehen hier nicht vereinzelt nebeneinander, sondern entfalten in ihrer Summe neue Möglichkeiten für eine zeitgemäße Bildung und Erziehung.

schulische Angebote

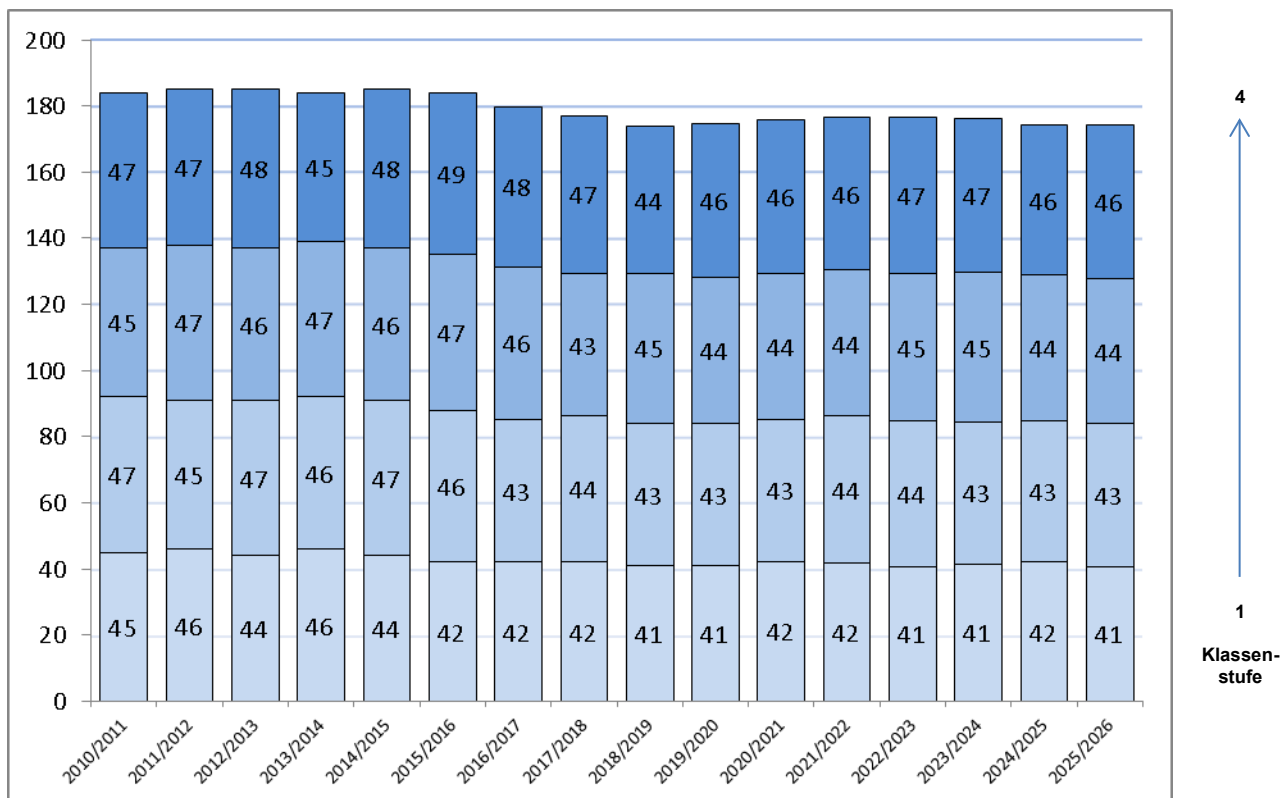
Abschlüsse	Berufsreife, Mittlere Reife, Abitur
Fremdsprachen	Englisch ab Kl. 1, Spanisch und Französisch ab Kl. 5 oder 7
Sonstiges	./.



A Grundschulteil

5. Entwicklung der Schüleranzahlen für den Zeitraum 2010/11 bis 2015/16 als Bestand und 2016/17 bis 2025/26 als Prognose

a. – insgesamt –



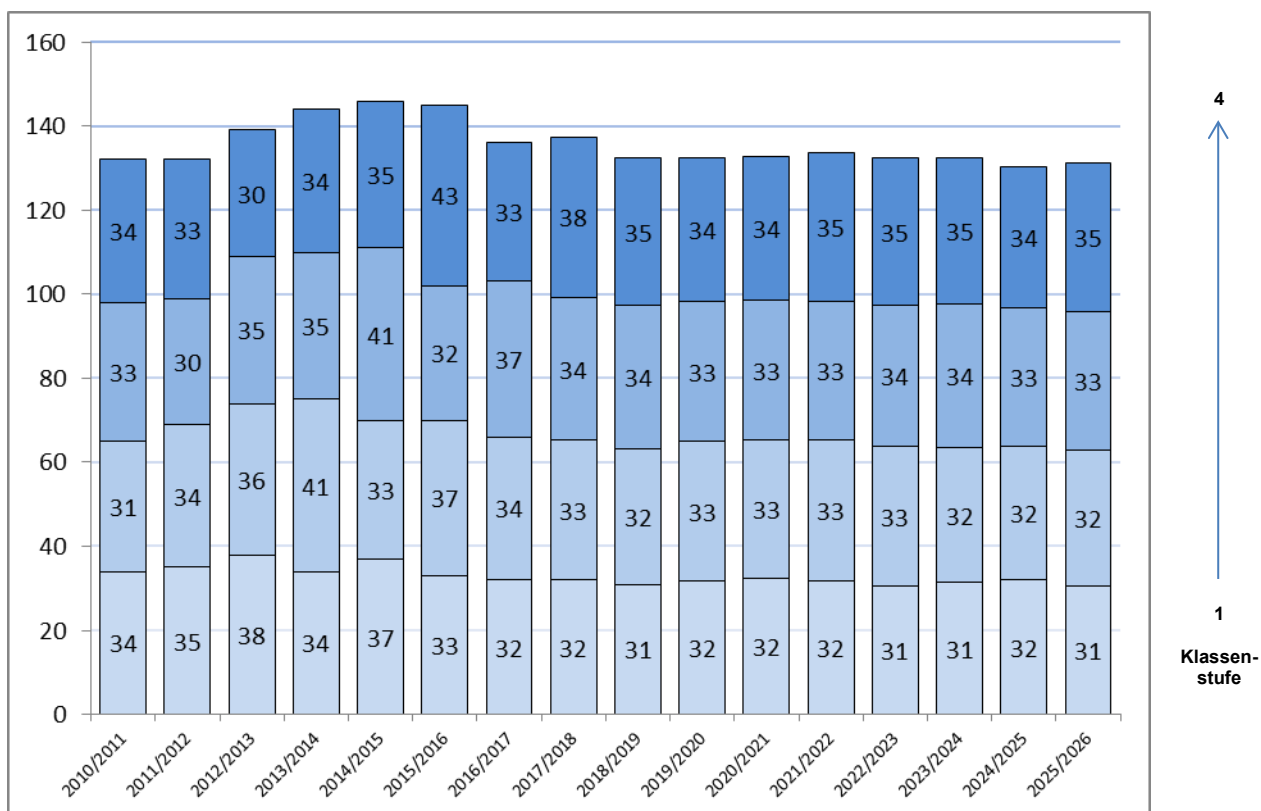
KlSt	Bestand →						Geburten →						Prognose →			
	2010/2011	2011/2012	2012/2013	2013/2014	2014/2015	2015/2016	2016/2017	2017/2018	2018/2019	2019/2020	2020/2021	2021/2022	2022/2023	2023/2024	2024/2025	2025/2026
1	45	46	44	46	44	42	42	42	41	41	42	42	41	41	42	41
2	47	45	47	46	47	46	43	44	43	43	43	44	44	43	43	43
3	45	47	46	47	46	47	46	43	45	44	44	44	45	45	44	44
4	47	47	48	45	48	49	48	47	44	46	46	46	47	47	46	46
gesamt	184	185	185	184	185	184	180	177	174	175	176	177	177	176	174	174

Zügigkeiten

KlSt	2010/2011	2011/2012	2012/2013	2013/2014	2014/2015	2015/2016	2016/2017	2017/2018	2018/2019	2019/2020	2020/2021	2021/2022	2022/2023	2023/2024	2024/2025	2025/2026
1	2	2	2	2	2	2	2	2	2	2	2	2	2	2	2	2
2	2	2	2	2	2	2	2	2	2	2	2	2	2	2	2	2
3	2	2	2	2	2	2	2	2	2	2	2	2	2	2	2	2
4	2	2	2	2	2	2	2	2	2	2	2	2	2	2	2	2
gesamt	8	8	8	8	8	8	8	8	8	8	8	8	8	8	8	8



b. – mit Hauptwohnsitz in der Hansestadt Rostock –



KlSt	Bestand →							Geburten →					Prognose →				
	2010/2011	2011/2012	2012/2013	2013/2014	2014/2015	2015/2016	2016/2017	2017/2018	2018/2019	2019/2020	2020/2021	2021/2022	2022/2023	2023/2024	2024/2025	2025/2026	
1	34	35	38	34	37	33	32	32	31	32	32	32	31	31	32	31	
2	31	34	36	41	33	37	34	33	32	33	33	33	33	32	32	32	
3	33	30	35	35	41	32	37	34	34	33	33	33	34	34	33	33	
4	34	33	30	34	35	43	33	38	35	34	34	35	35	35	34	35	
gesamt	132	132	139	144	146	145	136	137	132	133	133	134	133	132	130	131	

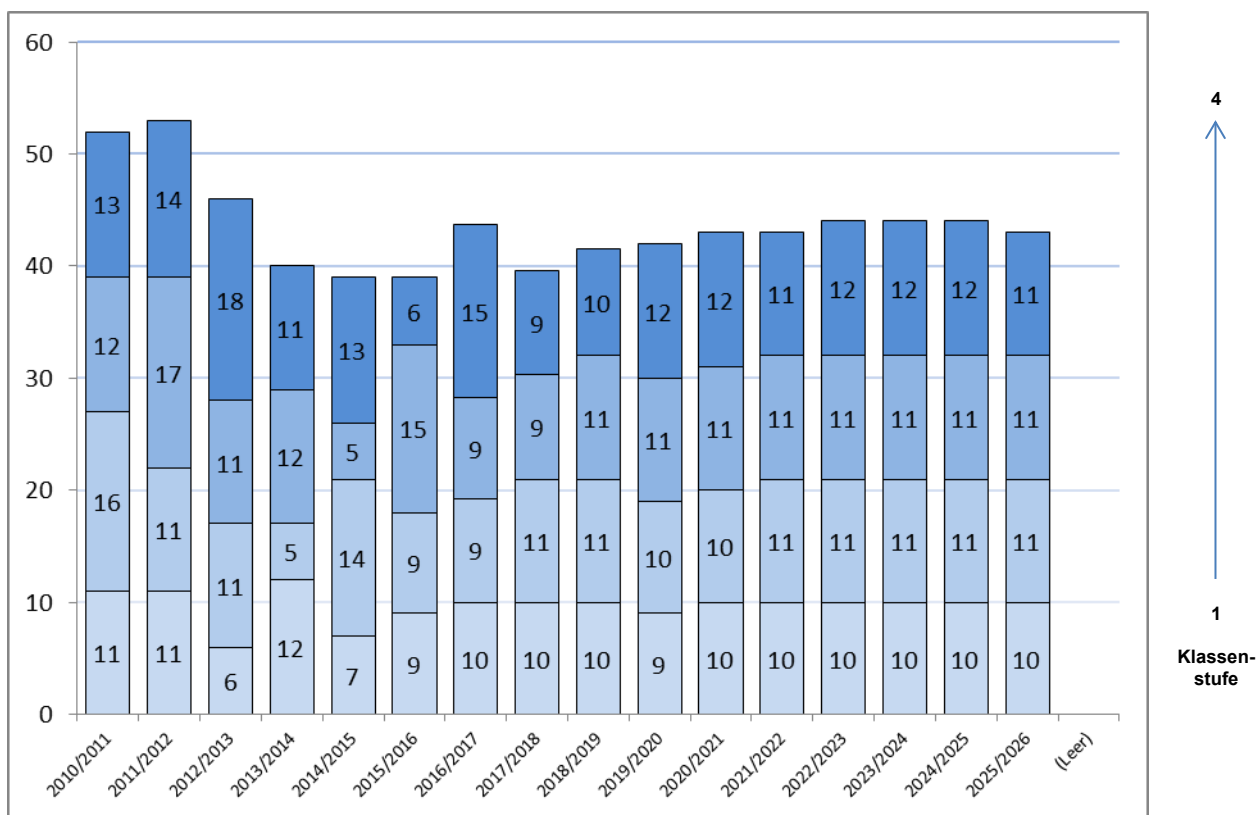
Herkunft der Schüler im Zeitraum 2010/2011 – 2015/2016 nach Stadtbereichen

Stadtbereich	2010/2011	2011/2012	2012/2013	2013/2014	2014/2015	2015/2016
Warnemünde	1	1	0	0	0	0
Schmarl	0	0	1	1	1	1
Lichtenhagen	0	1	1	1	0	1
Lütten Klein	0	0	0	1	2	2
Evershagen	0	0	1	1	1	0
Reutershagen	8	7	6	5	2	0
Hansaviertel	8	9	10	8	10	11
Gartenstadt/ Stadtweide	7	9	8	9	11	10
Kröpeliner-Tor- Vorstadt	28	30	33	33	35	25

Stadtbereich	2010/2011	2011/2012	2012/2013	2013/2014	2014/2015	2015/2016
Stadtmitte	34	37	37	39	41	48
Brinckmansdorf	10	6	3	4	6	6
Südstadt	18	17	18	21	14	18
Biestow	11	9	12	11	11	12
Rostock-Ost	1	1	2	1	1	1
Toitenwinkel	0	0	1	3	4	3
Gehlsdorf	4	3	3	3	3	4
Dierkow-Ost	2	1	2	1	1	1
Dierkow-West	0	1	1	2	3	2
gesamt:	132	132	139	144	146	145



c. – mit Hauptwohnsitz außerhalb der Hansestadt Rostock –



KlSt	Bestand →							Geburten →				Prognose →				
	2010/2011	2011/2012	2012/2013	2013/2014	2014/2015	2015/2016	2016/2017	2017/2018	2018/2019	2019/2020	2020/2021	2021/2022	2022/2023	2023/2024	2024/2025	2025/2026
1	11	11	6	12	7	9	10	10	10	9	10	10	10	10	10	10
2	16	11	11	5	14	9	9	11	11	10	10	11	11	11	11	11
3	12	17	11	12	5	15	9	9	11	11	11	11	11	11	11	11
4	13	14	18	11	13	6	15	9	10	12	12	11	12	12	12	11
gesamt	52	53	46	40	39	39	44	40	42	42	43	43	44	44	44	43



Herkunftsgemeinden der Schüler im Zeitraum 2010/2011 – 2015/2016

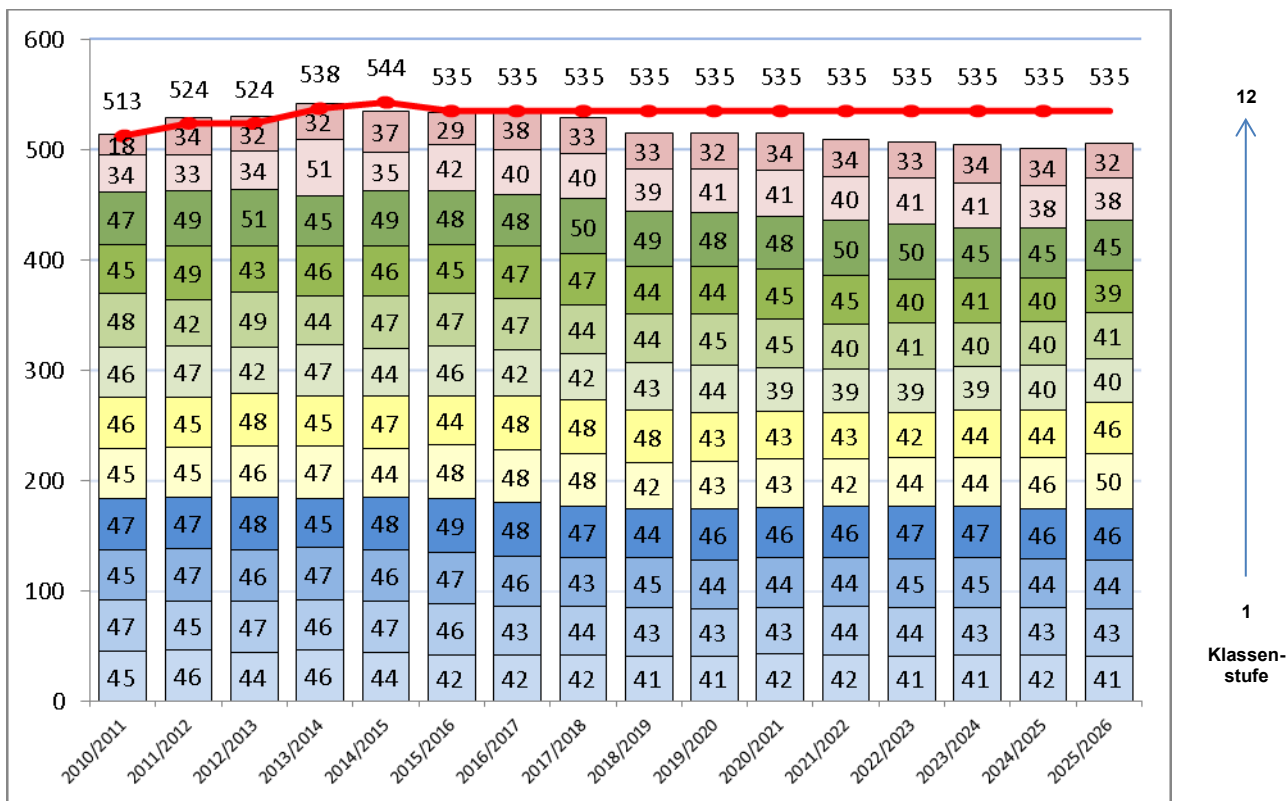
Gemeinde	2010/ 2011	2011/ 2012	2012/ 2013	2013/ 2014	2014/ 2015	2015/ 2016
Admannshagen-Bargeshagen	0	0	0	0	1	1
Bad Doberan, Stadt	4	3	1	0	0	1
Bartenshagen-Parkentin	2	4	2	2	2	2
Benitz	2	2	1	0	0	0
Bentwisch	1	1	1	1	0	0
Börgerende-Rethwisch	1	1	1	0	1	1
Bröbberow	1	1	1	1	1	1
Broderstorf	0	1	1	2	2	1
Dummerstorf	8	4	3	7	4	3
Elmenhorst/Lichtenhagen	0	0	0	0	1	2
Graal-Müritz	1	2	2	1	1	0
Hohenfelde	0	1	2	1	1	1
Jürgenshagen	1	1	0	0	0	0
Klein Belitz	1	1	0	0	0	0
Kritzmow	5	4	3	2	1	3
Lambrechtshagen	2	2	2	1	2	1
Papendorf	13	15	16	13	11	12
Passee	2	1	1	1	0	0
Pölchow	1	1	0	0	0	0
Roggentin	1	2	2	2	2	2
Satow	2	2	1	1	3	1
Schwaan, Stadt	0	2	2	2	2	1
Stäbelow	0	0	0	0	0	1
Tessin, Stadt	0	0	0	0	0	1
Thelkow	1	0	0	0	0	0
Thulendorf	1	0	0	0	1	1
Wiendorf	0	1	1	1	1	0
Ziesendorf	2	1	3	2	2	3
gesamt:	52	53	46	40	39	39



B gesamte Schule

5. Entwicklung der Schüleranzahlen für den Zeitraum 2010/11 bis 2015/16 als Bestand und 2016/17 bis 2025/26 als Prognose

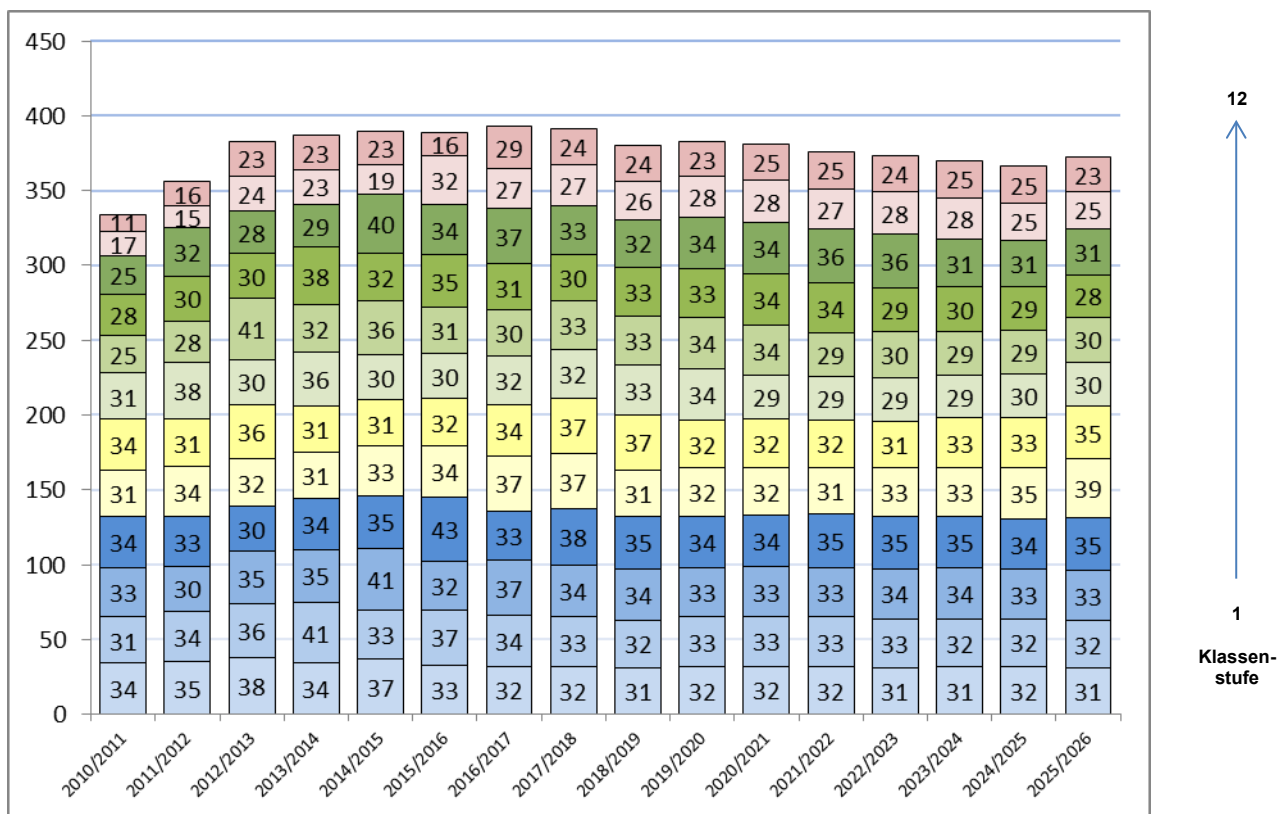
a. – insgesamt –



KlSt	Bestand →					Geburten →					Prognose →					
	2010/2011	2011/2012	2012/2013	2013/2014	2014/2015	2015/2016	2016/2017	2017/2018	2018/2019	2019/2020	2020/2021	2021/2022	2022/2023	2023/2024	2024/2025	2025/2026
1	45	46	44	46	44	42	42	42	41	41	42	42	41	41	42	41
2	47	45	47	46	47	46	43	44	43	43	43	44	44	43	43	43
3	45	47	46	47	46	47	46	43	45	44	44	44	45	45	44	44
4	47	47	48	45	48	49	48	47	44	46	46	46	47	47	46	46
5	45	45	46	47	44	48	48	48	42	43	43	42	44	44	46	50
6	46	45	48	45	47	44	48	48	48	43	43	43	42	44	44	46
7	46	47	42	47	44	46	42	42	43	44	39	39	39	39	40	40
8	48	42	49	44	47	47	47	44	44	45	45	40	41	40	40	41
9	45	49	43	46	46	45	47	47	44	44	45	45	40	41	40	39
10	47	49	51	45	49	48	48	50	49	48	48	50	50	45	45	45
11	34	33	34	51	35	42	40	40	39	41	41	40	41	41	38	38
12	18	34	32	32	37	29	38	33	33	32	34	34	33	34	34	32
gesamt	513	529	530	541	534	533	537	529	515	514	514	509	507	504	500	505



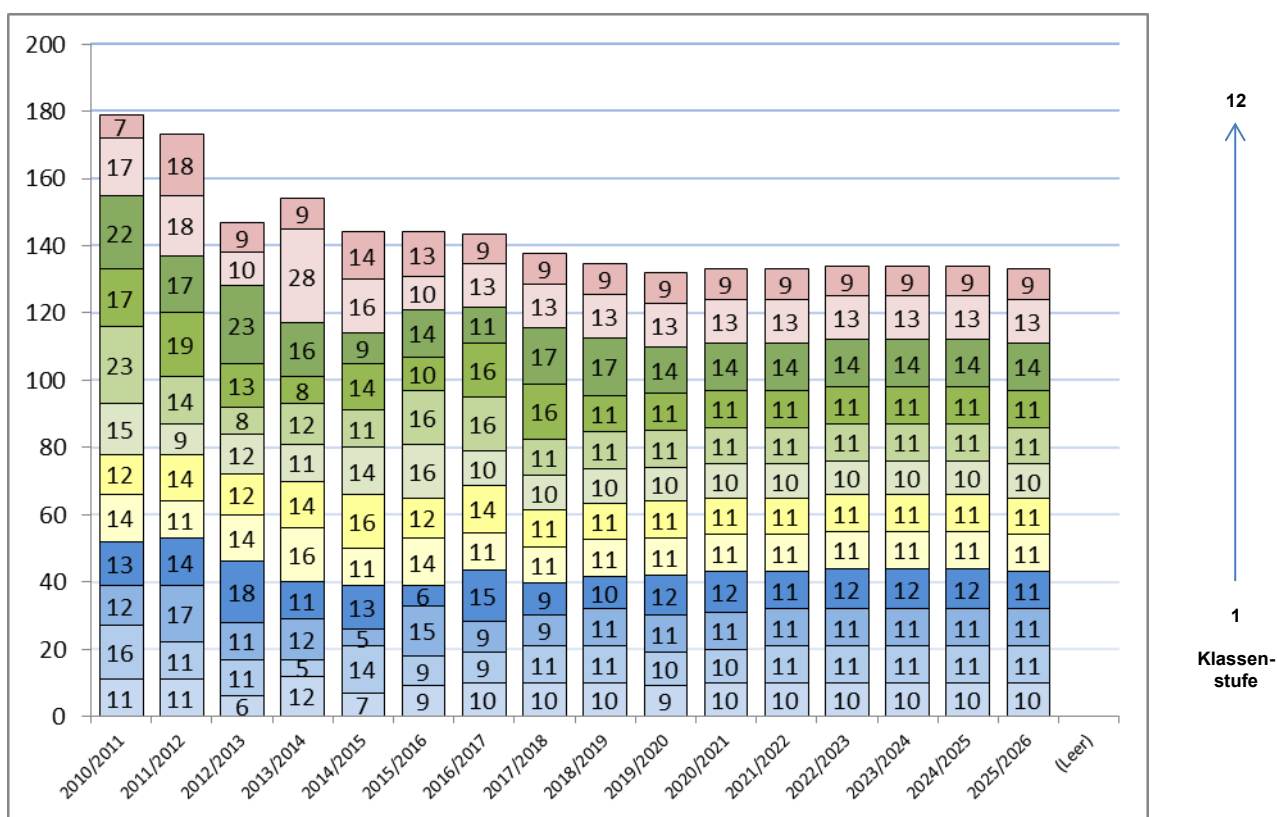
b. – mit Hauptwohnsitz in der Hansestadt Rostock –



KlSt	Bestand →							Geburten →					Prognose →				
	2010/2011	2011/2012	2012/2013	2013/2014	2014/2015	2015/2016	2016/2017	2017/2018	2018/2019	2019/2020	2020/2021	2021/2022	2022/2023	2023/2024	2024/2025	2025/2026	
1	34	35	38	34	37	33	32	32	31	32	32	32	31	31	32	31	
2	31	34	36	41	33	37	34	33	32	33	33	33	33	32	32	32	
3	33	30	35	35	41	32	37	34	34	33	33	33	34	34	33	33	
4	34	33	30	34	35	43	33	38	35	34	34	35	35	35	34	35	
5	31	34	32	31	33	34	37	37	31	32	32	31	33	33	35	39	
6	34	31	36	31	31	32	34	37	37	32	32	32	31	33	33	35	
7	31	38	30	36	30	30	32	32	33	34	29	29	29	29	30	30	
8	25	28	41	32	36	31	30	33	33	34	34	29	30	29	29	30	
9	28	30	30	38	32	35	31	30	33	33	34	34	29	30	29	28	
10	25	32	28	29	40	34	37	33	32	34	34	36	36	31	31	31	
11	17	15	24	23	19	32	27	27	26	28	28	27	28	28	25	25	
12	11	16	23	23	23	16	29	24	24	23	25	25	24	25	25	23	
gesamt	334	356	383	387	390	389	393	391	380	382	381	376	373	370	366	372	



c. – mit Hauptwohnsitz außerhalb der Hansestadt Rostock –



KlSt	Bestand →							Geburten →					Prognose →				
	2010/2011	2011/2012	2012/2013	2013/2014	2014/2015	2015/2016	2016/2017	2017/2018	2018/2019	2019/2020	2020/2021	2021/2022	2022/2023	2023/2024	2024/2025	2025/2026	
1	11	11	6	12	7	9	10	10	10	9	10	10	10	10	10	10	
2	16	11	11	5	14	9	9	11	11	10	10	11	11	11	11	11	
3	12	17	11	12	5	15	9	9	11	11	11	11	11	11	11	11	
4	13	14	18	11	13	6	15	9	10	12	12	11	12	12	12	11	
5	14	11	14	16	11	14	11	11	11	11	11	11	11	11	11	11	
6	12	14	12	14	16	12	14	11	11	11	11	11	11	11	11	11	
7	15	9	12	11	14	16	10	10	10	10	10	10	10	10	10	10	
8	23	14	8	12	11	16	16	11	11	11	11	11	11	11	11	11	
9	17	19	13	8	14	10	16	16	11	11	11	11	11	11	11	11	
10	22	17	23	16	9	14	11	17	17	14	14	14	14	14	14	14	
11	17	18	10	28	16	10	13	13	13	13	13	13	13	13	13	13	
12	7	18	9	9	14	13	9	9	9	9	9	9	9	9	9	9	
gesamt	179	173	147	154	144	144	143	138	135	132	133	133	134	134	134	133	



6.24 Waldorfschule mit Grundschule

1. Allgemeine Angaben zur Schule und zur Schulstruktur

Die nachfolgenden Daten beruhen auf den Angaben der Schule.



Schulgebäude



Schulgarten

Schulnummer 7813 **Dienststellennr.** F030305

Schulname Waldorfschule mit Grundschule
(freie Trägerschaft)

Träger Initiative zur Förderung der Waldorfpädagogik Rostock e.V.

Schulart Waldorfschule

Jahrgänge 1-13

Schulsozialarbeiter 0 (Stand Schuljahr 2015/2016)

Ganztagsangebot teilweise gebundene Ganztagschule

Hauptstelle

Anschrift Feldstraße 48 a

PLZ Ort 18057 Rostock

Telefon 2520040

Ortsteil Kröpeliner-Tor-Vorstadt

Fax 2520041

www www.waldorfschule-rostock.de

E-Mail info@waldorfschule-rostock.de

Nebenstellen keine

weitere Außenstellen keine



Kapazität

ab Schuljahr	Gesamtkapazität
2010/2011	364
2011/2012	364
2012/2013	364
2013/2014	364
2014/2015	364
2015/2016	364
2016/2017	364

Zügigkeiten (Planungsgrößen)

ab Schuljahr 2016/2017

ab Klassenstufe 1	1
ab Klassenstufe 5	1
ab Klassenstufe 7	1
ab Klassenstufe 11	1

Schulraumbestand

Schuljahr 2015/2016

	Hauptst.	Gesamt
AUR	13	13
FUR	19	19
KursR	2	2



2. Baulicher Zustand der Gebäude und Außenanlagen sowie bauliche Erfordernisse

Die nachfolgenden Daten beruhen auf den Angaben der Schule.

Hauptstelle Feldstraße 48 a

Bezeichnung	Hauptgebäude	Nebengebäude	Außenanlagen
		Schmiede/Holzwerkstatt	
Baujahr	1970	2005	
Bauweise	kein Typenbau	kein Typenbau	./.
Sanierungszust.	saniert	Neubau	teilsaniert
Barrierefrei	ja	nein	./.

Bauliche Erfordernisse unter Berücksichtigung von notwendigen Schulraumbedarfen

Hauptstelle

Für das Schulgebäude der Waldorfschule sowie für das zugehörige Nebengebäude der Schule sind neben den allgemeinen werterhaltenden Wartungs- und Instandhaltungsmaßnahmen mittelfristig keine Sanierungsmaßnahmen erforderlich.



3.1 Bisherige Schulentwicklung

Die nachfolgenden Daten beruhen auf den Angaben der Schule.

zum Schuljahr	Entwicklung	Bemerkung
1993/1994	Eröffnung	Grundschule Waldorfschule am Standort Augustenstraße 20 (1813)
1995/1996	Sonstiges	Grundschule Waldorfschule mit Orientierungsstufe
1997/1998	Standortwechsel	Grundschule Waldorfschule mit Orientierungsstufe am Standort Feldstraße 48a
2000/2001	Schulartänderung	Waldorfschule mit Grundschule (7813)

3.2 vorgesehene Schulentwicklung

Die nachfolgenden Daten beruhen auf den Angaben der Schule.

Im Prognosezeitraum sind für die Schule mit Redaktionsschluss keine schulorganisatorischen Maßnahmen vorgesehen.

4. Inhaltliche Ausgestaltung

Die nachfolgenden Daten beruhen auf den Angaben der Schule.

Beschluss des Schulprogramms

Jahr

Kurzbeschreibung

Die "Waldorfschule" ist eine staatlich anerkannte Ersatzschule in freier Trägerschaft und befindet sich im Stadtteil Kröpeliner-Tor-Vorstadt der Hansestadt Rostock.

Hier wird nach der von Rudolf Steiner (1861–1925) begründeten Waldorfpädagogik unterrichtet wird, die auf der anthroposophischen Menschenkunde beruht.

Sie ist darauf abgestimmt, die individuelle Entwicklung der Kinder und Jugendlichen zu fördern und mit altersgemäßen Herausforderungen zu begleiten. Die geistige, seelische und körperliche Entwicklung wird dabei gleichwertig angesprochen.

schulische Angebote

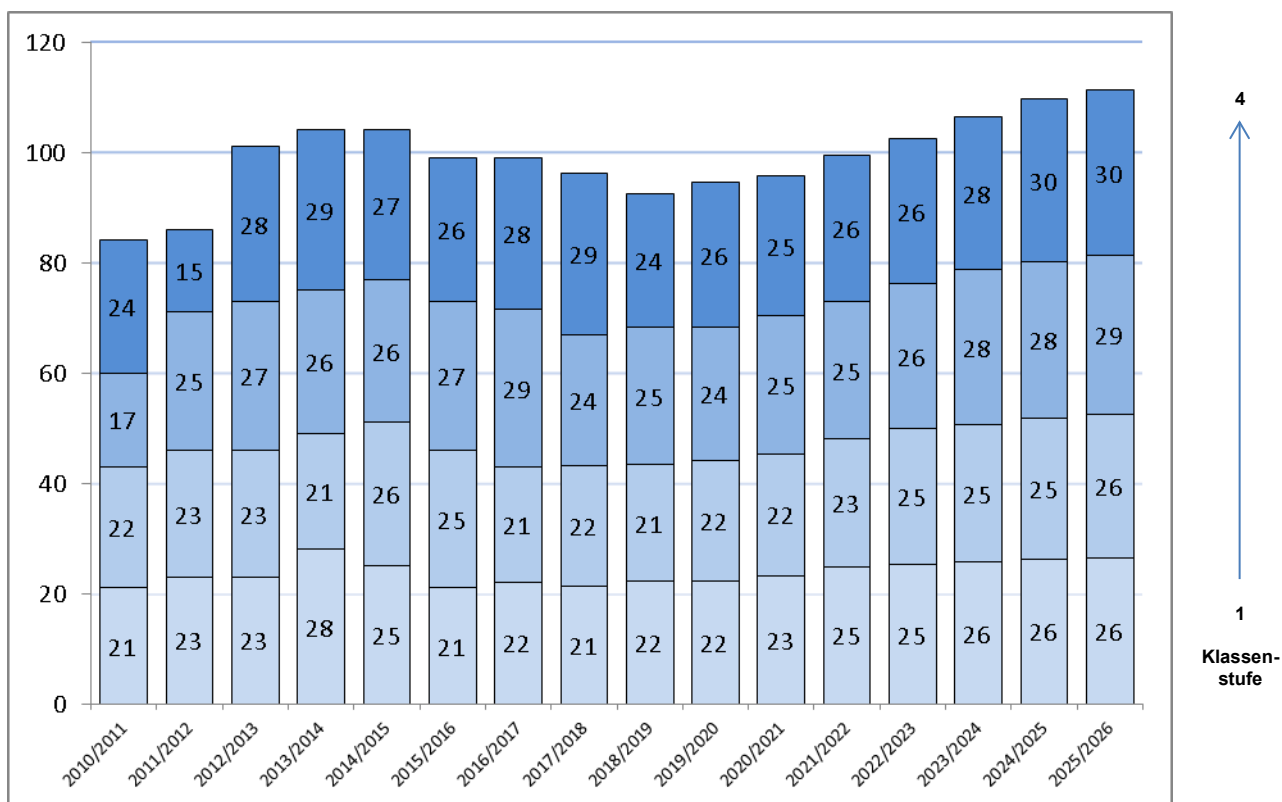
Abschlüsse	Berufsreife, Mittlere Reife, Abitur
Fremdsprachen	Englisch ab Klasse 1, Russisch ab Klasse 1
Sonstiges	./.



A Grundschulteil

5. Entwicklung der Schüleranzahlen für den Zeitraum 2010/11 bis 2015/16 als Bestand und 2016/17 bis 2025/26 als Prognose

a. – insgesamt –



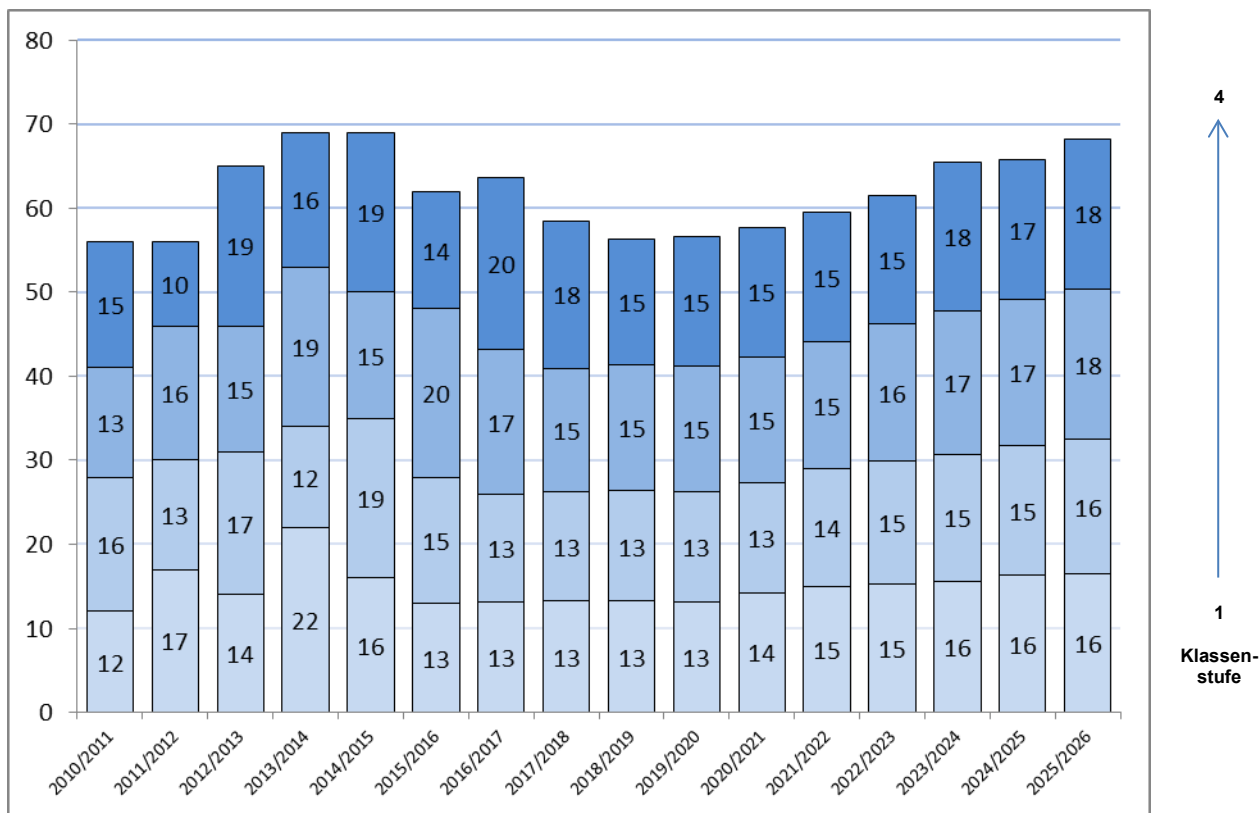
KlSt	Bestand →						Geburten →						Prognose →			
	2010/2011	2011/2012	2012/2013	2013/2014	2014/2015	2015/2016	2016/2017	2017/2018	2018/2019	2019/2020	2020/2021	2021/2022	2022/2023	2023/2024	2024/2025	2025/2026
1	21	23	23	28	25	21	22	21	22	22	23	25	25	26	26	26
2	22	23	23	21	26	25	21	22	21	22	22	23	25	25	25	26
3	17	25	27	26	26	27	29	24	25	24	25	25	26	28	28	29
4	24	15	28	29	27	26	28	29	24	26	25	26	26	28	30	30
gesamt	84	86	101	104	104	99	99	96	93	95	96	99	103	106	110	111

Zügigkeiten

KlSt	2010/2011	2011/2012	2012/2013	2013/2014	2014/2015	2015/2016	2016/2017	2017/2018	2018/2019	2019/2020	2020/2021	2021/2022	2022/2023	2023/2024	2024/2025	2025/2026
1	1	1	1	1	1	1	1	1	1	1	1	1	1	1	1	1
2	1	1	1	1	1	1	1	1	1	1	1	1	1	1	1	1
3	1	1	1	1	1	1	1	1	1	1	1	1	1	1	1	1
4	1	1	1	1	1	1	1	1	1	1	1	1	1	1	1	1
gesamt	4	4	4	4	4	4	4	4	4	4	4	4	4	4	4	4



b. – mit Hauptwohnsitz in der Hansestadt Rostock –



KlSt	Bestand →							Geburten →					Prognose →				
	2010/2011	2011/2012	2012/2013	2013/2014	2014/2015	2015/2016	2016/2017	2017/2018	2018/2019	2019/2020	2020/2021	2021/2022	2022/2023	2023/2024	2024/2025	2025/2026	
1	12	17	14	22	16	13	13	13	13	13	14	15	15	16	16	16	
2	16	13	17	12	19	15	13	13	13	13	13	14	15	15	15	16	
3	13	16	15	19	15	20	17	15	15	15	15	15	16	17	17	18	
4	15	10	19	16	19	14	20	18	15	15	15	15	15	18	17	18	
gesamt	56	56	65	69	69	62	64	58	56	57	58	59	62	65	66	68	

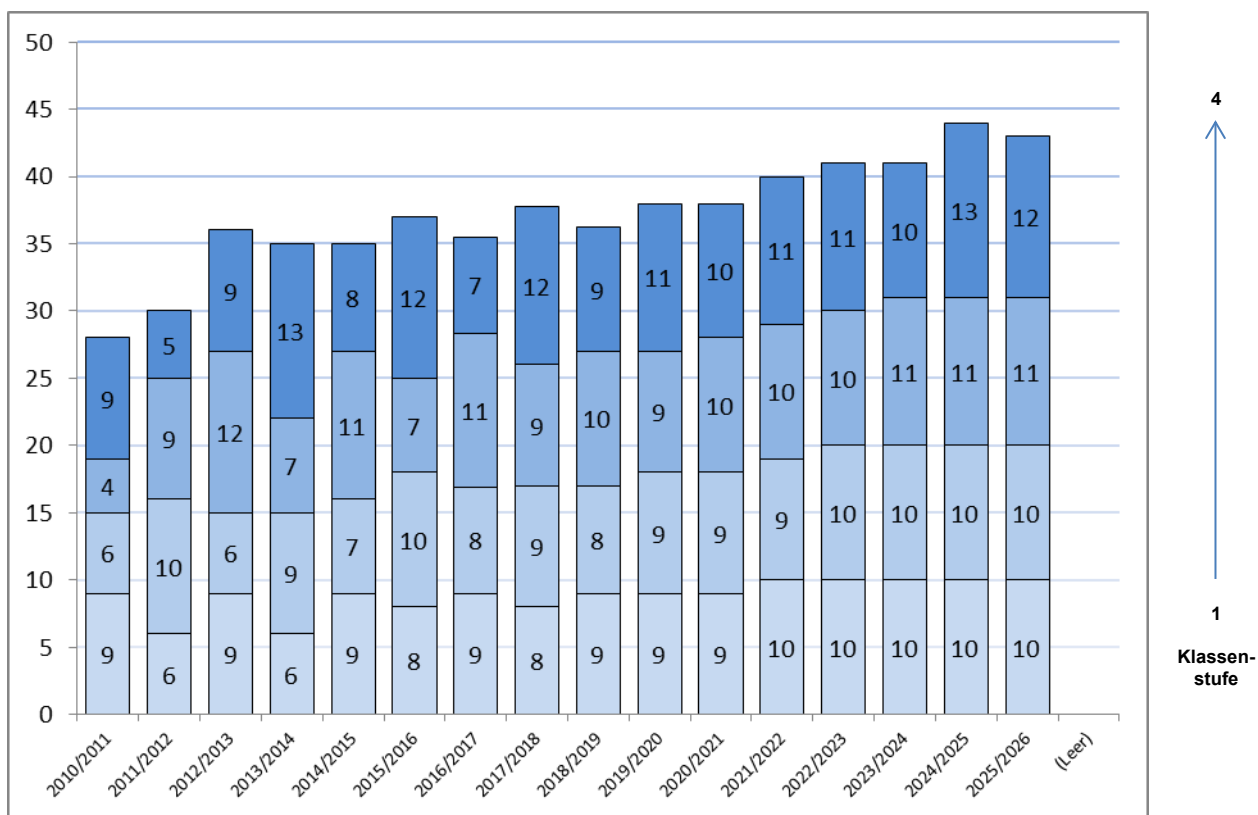
Herkunft der Schüler im Zeitraum 2010/2011 – 2015/2016 nach Stadtbereichen

Stadtbereich	2010/2011	2011/2012	2012/2013	2013/2014	2014/2015	2015/2016
Warnemünde	1	0	0	0	0	0
Rostock-Heide	0	0	0	0	1	0
Groß Klein	0	0	2	1	1	2
Schmarl	1	1	1	1	1	1
Lichtenhagen	0	1	1	1	2	1
Lütten Klein	2	2	3	1	0	0
Evershagen	2	3	4	4	3	2
Reutershagen	5	2	5	6	7	7
Hansaviertel	5	7	8	4	4	4
Kröpeliner-Tor-Vorstadt	13	15	19	24	18	15

Stadtbereich	2010/2011	2011/2012	2012/2013	2013/2014	2014/2015	2015/2016
Stadtmitte	15	18	17	23	23	20
Brinckmansdorf	1	0	2	0	1	1
Südstadt	6	1	1	2	5	5
Biestow	0	1	1	2	2	1
Rostock-Ost	1	0	0	0	0	0
Toitenwinkel	2	0	1	0	0	1
Gehlsdorf	0	1	0	0	1	2
Dierkow-Neu	1	3	0	0	0	0
Dierkow-West	1	1	0	0	0	0
gesamt:	56	56	65	69	69	62



c. – mit Hauptwohnsitz außerhalb der Hansestadt Rostock –



KlSt	Bestand →							Geburten →					Prognose →				
	2010/2011	2011/2012	2012/2013	2013/2014	2014/2015	2015/2016	2016/2017	2017/2018	2018/2019	2019/2020	2020/2021	2021/2022	2022/2023	2023/2024	2024/2025	2025/2026	
1	9	6	9	6	9	8	9	8	9	9	9	10	10	10	10	10	
2	6	10	6	9	7	10	8	9	8	9	9	9	10	10	10	10	
3	4	9	12	7	11	7	11	9	10	9	10	10	10	11	11	11	
4	9	5	9	13	8	12	7	12	9	11	10	11	11	10	13	12	
gesamt	28	30	36	35	35	37	35	38	36	38	38	40	41	41	44	43	



Herkunftsgemeinden der Schüler im Zeitraum 2010/2011 – 2015/2016

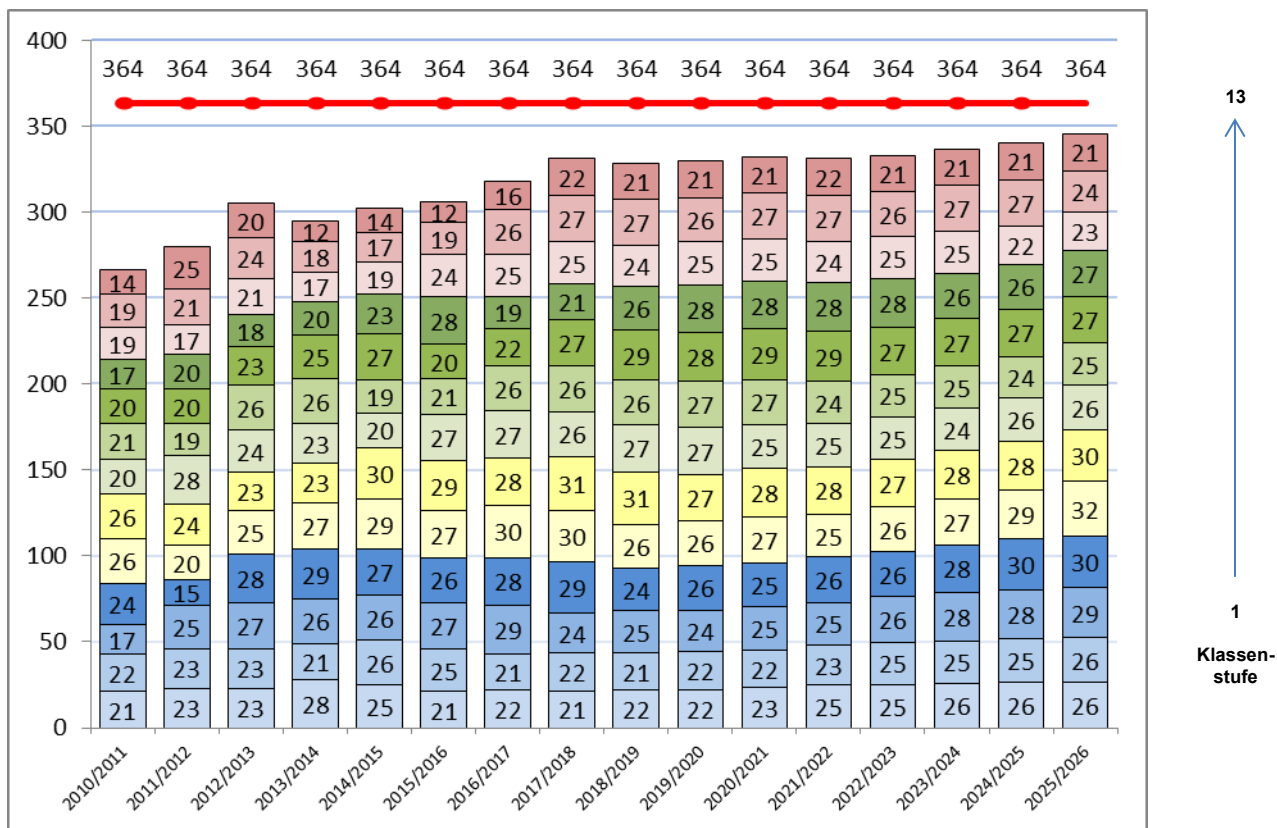
Gemeinde	2010/ 2011	2011/ 2012	2012/ 2013	2013/ 2014	2014/ 2015	2015/ 2016
Altkalen	0	0	3	3	5	3
Bad Doberan, Stadt	2	2	3	3	2	3
Bartenshagen-Parkentin	2	2	2	2	2	3
Biendorf	2	1	1	1	0	0
Blankenberg	0	0	1	0	0	0
Blankenhagen	0	0	0	0	0	1
Börgerende-Rethwisch	0	0	1	2	1	0
Bröbberow	1	0	0	0	0	0
Broderstorf	0	0	1	1	1	3
Bützow, Stadt	0	0	0	0	1	1
Carinerland	0	0	0	0	1	2
Divitz-Spoldershagen	0	0	0	0	1	1
Dummerstorf	1	2	1	1	1	0
Elmenhorst/Lichtenhagen	3	3	2	1	2	2
Finkenthal	2	1	1	1	0	0
Gelbensande	0	1	0	0	0	0
Malente	0	0	0	0	0	1
Papendorf	0	1	1	2	2	1
Retschow	1	0	0	0	0	0
Ribnitz-Damgarten, Stadt	2	1	1	2	1	1
Roggentin	3	3	2	2	1	1
Sanitz	1	2	2	2	2	1
Satow	1	2	3	3	4	5
Schwaan, Stadt	5	6	6	2	1	1
Schwasdorf	0	1	1	1	1	0
Stäbelow	1	0	2	2	4	5
Wittenbeck	1	1	0	0	0	0
Wustrow	0	1	1	3	2	1
Ziesendorf	0	0	1	1	0	1
gesamt:	28	30	36	35	35	37



B gesamte Schule

5. Entwicklung der Schüleranzahlen für den Zeitraum 2010/11 bis 2015/16 als Bestand und 2016/17 bis 2025/26 als Prognose

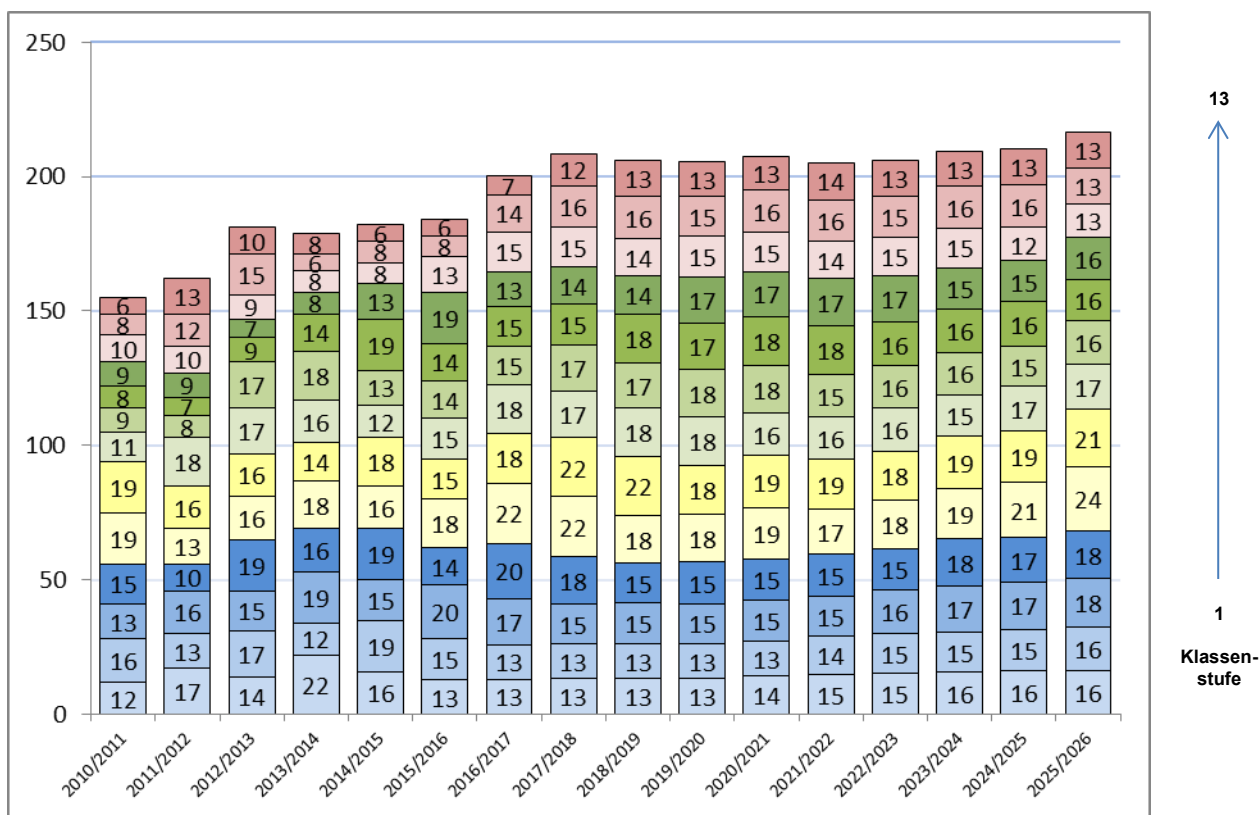
a. – insgesamt –



KlSt	Bestand →						Geburten →						Prognose →			
	2010/2011	2011/2012	2012/2013	2013/2014	2014/2015	2015/2016	2016/2017	2017/2018	2018/2019	2019/2020	2020/2021	2021/2022	2022/2023	2023/2024	2024/2025	2025/2026
1	21	23	23	28	25	21	22	21	22	22	23	25	25	26	26	26
2	22	23	23	21	26	25	21	22	21	22	22	23	25	25	25	26
3	17	25	27	26	26	27	29	24	25	24	25	25	26	28	28	29
4	24	15	28	29	27	26	28	29	24	26	25	26	26	28	30	30
5	26	20	25	27	29	27	30	30	26	26	27	25	26	27	29	32
6	26	24	23	23	30	29	28	31	31	27	28	28	27	28	28	30
7	20	28	24	23	20	27	27	26	27	27	25	25	25	24	26	26
8	21	19	26	26	19	21	26	26	26	27	27	24	25	25	24	25
9	20	20	23	25	27	20	22	27	29	28	29	29	27	27	27	27
10	17	20	18	20	23	28	19	21	26	28	28	28	28	26	26	27
11	19	17	21	17	19	24	25	25	24	25	25	24	25	25	22	23
12	19	21	24	18	17	19	26	27	27	26	27	27	26	27	27	24
13	14	25	20	12	14	12	16	22	21	21	21	22	21	21	21	21
gesamt	266	280	305	295	302	306	318	331	329	330	332	331	333	336	340	345



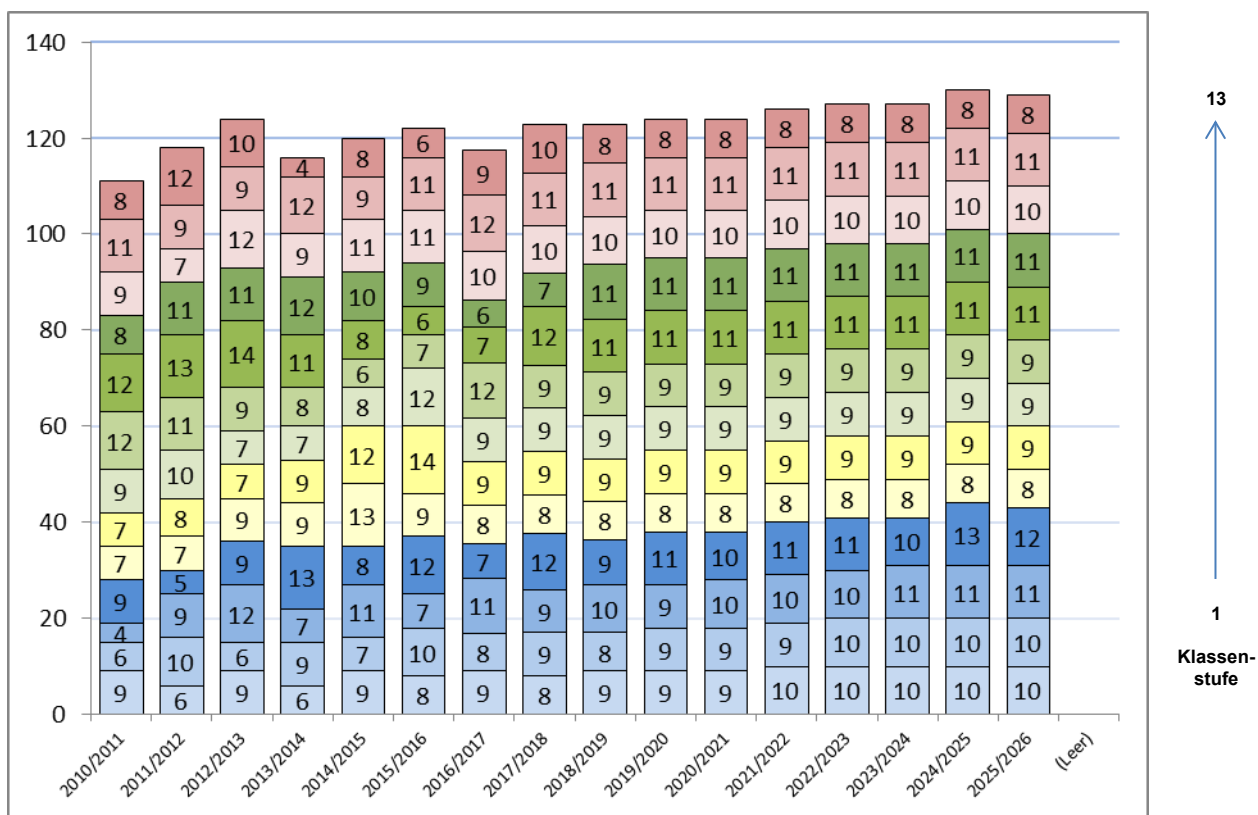
b. – mit Hauptwohnsitz in der Hansestadt Rostock –



KlSt	Bestand →							Geburten →					Prognose →				
	2010/2011	2011/2012	2012/2013	2013/2014	2014/2015	2015/2016	2016/2017	2017/2018	2018/2019	2019/2020	2020/2021	2021/2022	2022/2023	2023/2024	2024/2025	2025/2026	
1	12	17	14	22	16	13	13	13	13	13	14	15	15	16	16	16	
2	16	13	17	12	19	15	13	13	13	13	13	14	15	15	15	16	
3	13	16	15	19	15	20	17	15	15	15	15	15	16	17	17	18	
4	15	10	19	16	19	14	20	18	15	15	15	15	15	18	17	18	
5	19	13	16	18	16	18	22	22	18	18	19	17	18	19	21	24	
6	19	16	16	14	18	15	18	22	22	18	19	19	18	19	19	21	
7	11	18	17	16	12	15	18	17	18	18	16	16	16	15	17	17	
8	9	8	17	18	13	14	15	17	17	18	18	15	16	16	15	16	
9	8	7	9	14	19	14	15	15	18	17	18	18	16	16	16	16	
10	9	9	7	8	13	19	13	14	14	17	17	17	17	15	15	16	
11	10	10	9	8	8	13	15	15	14	15	15	14	15	15	12	13	
12	8	12	15	6	8	8	14	16	16	15	16	16	15	16	16	13	
13	6	13	10	8	6	6	7	12	13	13	13	14	13	13	13	13	
gesamt	155	162	181	179	182	184	200	209	206	206	208	205	206	209	210	216	



c. – mit Hauptwohnsitz außerhalb der Hansestadt Rostock –



KlSt	Bestand →							Geburten →					Prognose →				
	2010/2011	2011/2012	2012/2013	2013/2014	2014/2015	2015/2016	2016/2017	2017/2018	2018/2019	2019/2020	2020/2021	2021/2022	2022/2023	2023/2024	2024/2025	2025/2026	
1	9	6	9	6	9	8	9	8	9	9	9	10	10	10	10	10	
2	6	10	6	9	7	10	8	9	8	9	9	9	10	10	10	10	
3	4	9	12	7	11	7	11	9	10	9	10	10	10	11	11	11	
4	9	5	9	13	8	12	7	12	9	11	10	11	11	10	13	12	
5	7	7	9	9	13	9	8	8	8	8	8	8	8	8	8	8	
6	7	8	7	9	12	14	9	9	9	9	9	9	9	9	9	9	
7	9	10	7	7	8	12	9	9	9	9	9	9	9	9	9	9	
8	12	11	9	8	6	7	12	9	9	9	9	9	9	9	9	9	
9	12	13	14	11	8	6	7	12	11	11	11	11	11	11	11	11	
10	8	11	11	12	10	9	6	7	11	11	11	11	11	11	11	11	
11	9	7	12	9	11	11	10	10	10	10	10	10	10	10	10	10	
12	11	9	9	12	9	11	12	11	11	11	11	11	11	11	11	11	
13	8	12	10	4	8	6	9	10	8	8	8	8	8	8	8	8	
gesamt	111	118	124	116	120	122	117	123	123	124	124	126	127	127	130	129	



6.25 CJD Christophorusschule Rostock

1. Allgemeine Angaben zur Schule und zur Schulstruktur

Die nachfolgenden Daten beruhen auf den Angaben der Schule.



Schulgebäude



Außenanlagen

Schulnummer **8502** Dienststellennr. F030306

Schulname **CJD Christophorusschule Rostock**
(freie Trägerschaft)

Träger Christliches Jugenddorfwerk Deutschlands e.V.

Schulart Gymnasium mit Grundschule und schulartunabhängiger Orientierungsstufe

Jahrgänge 1-13

Schulsozialarbeiter 0 (Stand Schuljahr 2015/2016)

Ganztagsangebot gebundene Ganztagschule

Hauptstelle

Anschrift Groß Schwaßer Weg 11

PLZ Ort 18057 Rostock **Ortsteil** Gartenstadt/Stadtweide **www** www.cjd-rostock.de

Telefon 8071-0 / 8071100 **Fax** 8071103 **E-Mail** cjd.rostock@cjd.de

Nebenstellen

SchulNr **8502 GrS**

Schulname **Grundschule CJD**

Anschrift Groß Schwaßer Weg 11

Ortsteil Gartenstadt/Stadtweide

PLZ Ort 18057 Rostock

weitere Außenstellen keine



Kapazität

ab Schuljahr	Gesamtkapazität
2010/2011	1244
2011/2012	1244
2012/2013	1266
2013/2014	1266
2014/2015	1288
2015/2016	1288
2016/2017	1310
2017/2018	1332

Zügigkeiten (Planungsgrößen)

ab Schuljahr 2016/2017

ab Klassenstufe 1	3
ab Klassenstufe 5	6
ab Klassenstufe 7	6
ab Klassenstufe 11	7

Schulraumbestand

Schuljahr 2015/2016

	Hauptst.	Gesamt
AUR	48	48
FUR	19	19
KursR	10	10

Schuljahr 2016/2017

	Hauptst.	Gesamt
AUR	52	52
FUR	19	19
KursR	13	13

Schuljahr 2017/2018

	Hauptst.	Gesamt
AUR	52	52
FUR	20	20
KursR	13	13



2. Baulicher Zustand der Gebäude und Außenanlagen sowie bauliche Erfordernisse

Die nachfolgenden Daten beruhen auf den Angaben der Schule.

Hauptstelle Groß Schwaßer Weg 11

Bezeichnung	Hauptgebäude	Nebengebäude	Nebengebäude
	Haus 1	Haus 2	Grundschule
Baujahr	1959	1999	1965
Bauweise	kein Typenbau	kein Typenbau	kein Typenbau
Sanierungszust.	saniert	saniert	saniert
Barrierefrei	ja	ja	nein
	Außenanlagen		
	2001		
	./.		
	saniert		
	./.		

Nebenstelle Nr. 1 Groß Schwaßer Weg 11

Bezeichnung	Hauptgebäude	Außenanlagen
	Grundschule	
Baujahr	1965	2005
Bauweise	kein Typenbau	./.
Sanierungszust.	saniert	saniert
Barrierefrei	nein	./.

Bauliche Erfordernisse unter Berücksichtigung von notwendigen Schulraumbedarfen

Hauptstelle

Die Schulgebäude der Christophorusschule sind vollständig saniert. Neben den erforderlichen Instandhaltungsmaßnahmen sind mittelfristig keine Baumaßnahmen an den Gebäuden vorgesehen.

Auf dem Schulgelände wird eine Schulsporthalle errichtet

Nebenstelle Nr. 1 Groß Schwaßer Weg 11

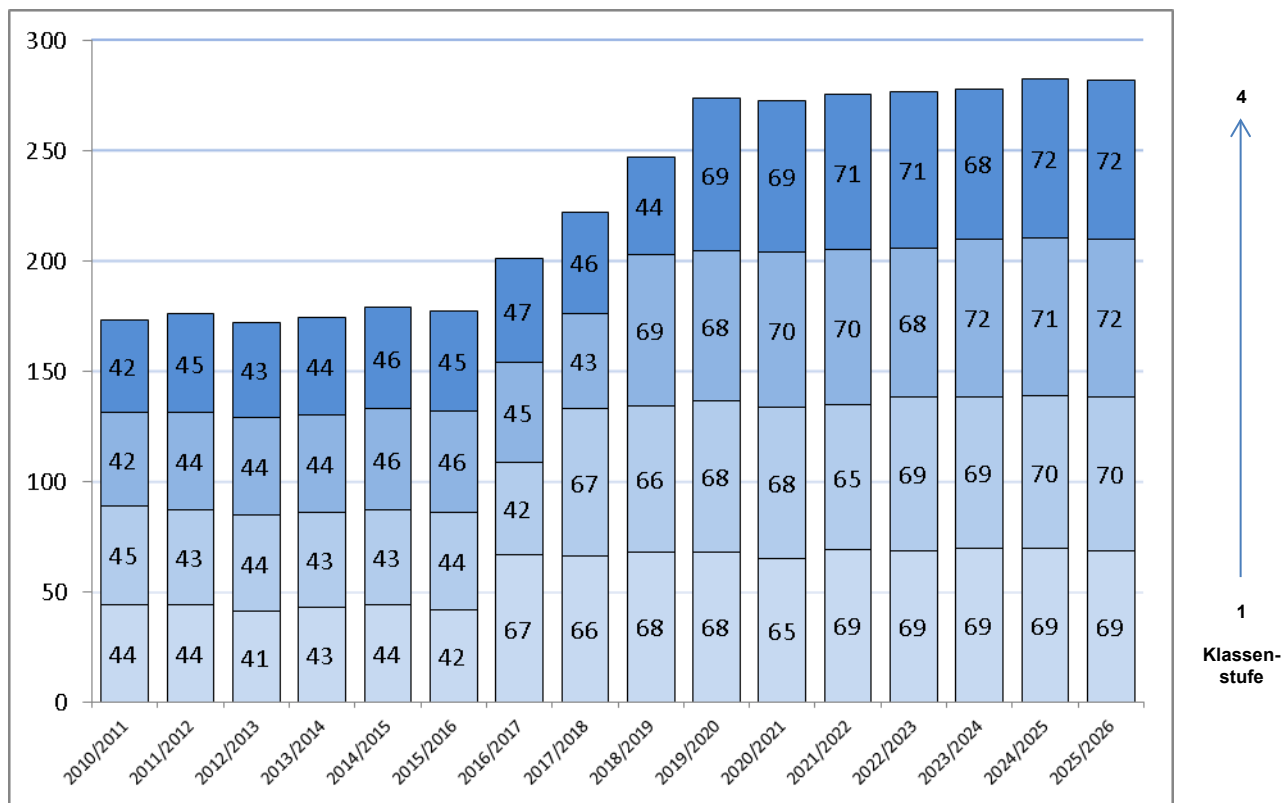
Das Grundschulgebäude der Christophorusschule wird umfassend umgebaut und wird 2016 durch einen Neubau ergänzt werden.



A Grundschulteil

5. Entwicklung der Schüleranzahlen für den Zeitraum 2010/11 bis 2015/16 als Bestand und 2016/17 bis 2025/26 als Prognose

a. – insgesamt –



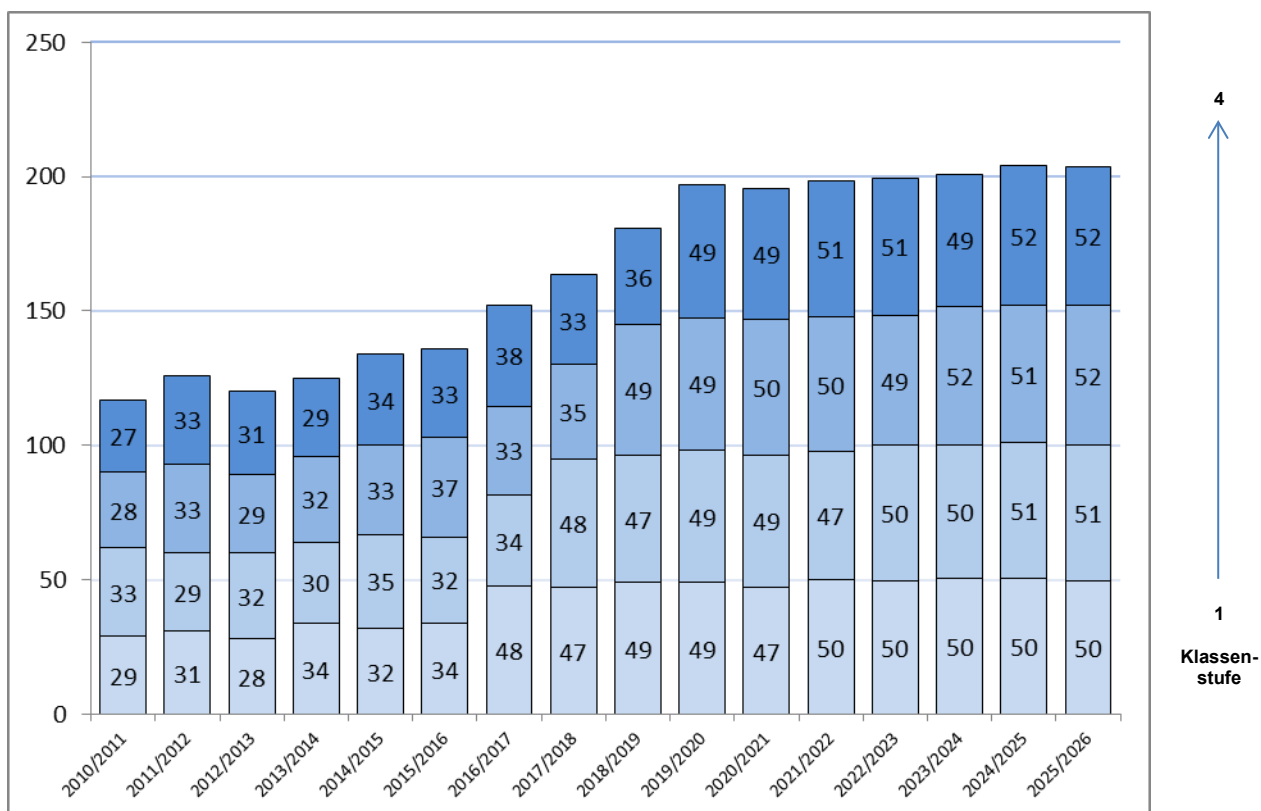
K1St	Bestand →						Geburten →						Prognose →			
	2010/2011	2011/2012	2012/2013	2013/2014	2014/2015	2015/2016	2016/2017	2017/2018	2018/2019	2019/2020	2020/2021	2021/2022	2022/2023	2023/2024	2024/2025	2025/2026
1	44	44	41	43	44	42	67	66	68	68	65	69	69	69	69	
2	45	43	44	43	43	44	42	67	66	68	68	65	69	69	70	
3	42	44	44	44	46	46	45	43	69	68	70	70	68	71	72	
4	42	45	43	44	46	45	47	46	44	69	69	71	71	68	72	
gesamt	173	176	172	174	179	177	201	222	247	274	272	276	276	278	282	

Zügigkeiten

K1St	2010/2011	2011/2012	2012/2013	2013/2014	2014/2015	2015/2016	2016/2017	2017/2018	2018/2019	2019/2020	2020/2021	2021/2022	2022/2023	2023/2024	2024/2025	2025/2026
1	2	2	2	2	2	2	3	3	3	3	3	3	3	3	3	3
2	2	2	2	2	2	2	2	3	3	3	3	3	3	3	3	3
3	2	2	2	2	2	2	2	2	3	3	3	3	3	3	3	3
4	2	2	2	2	2	2	2	2	2	3	3	3	3	3	3	3
gesamt	8	8	8	8	8	8	9	10	11	12	12	12	12	12	12	12



b. – mit Hauptwohnsitz in der Hansestadt Rostock –



KlSt	Bestand →							Geburten →					Prognose →				
	2010/2011	2011/2012	2012/2013	2013/2014	2014/2015	2015/2016	2016/2017	2017/2018	2018/2019	2019/2020	2020/2021	2021/2022	2022/2023	2023/2024	2024/2025	2025/2026	
1	29	31	28	34	32	34	48	47	49	49	47	50	50	50	50	50	
2	33	29	32	30	35	32	34	48	47	49	49	47	50	50	51	51	
3	28	33	29	32	33	37	33	35	49	49	50	50	49	52	51	52	
4	27	33	31	29	34	33	38	33	36	49	49	51	51	49	52	52	
gesamt	117	126	120	125	134	136	152	163	181	197	195	199	199	201	204	204	

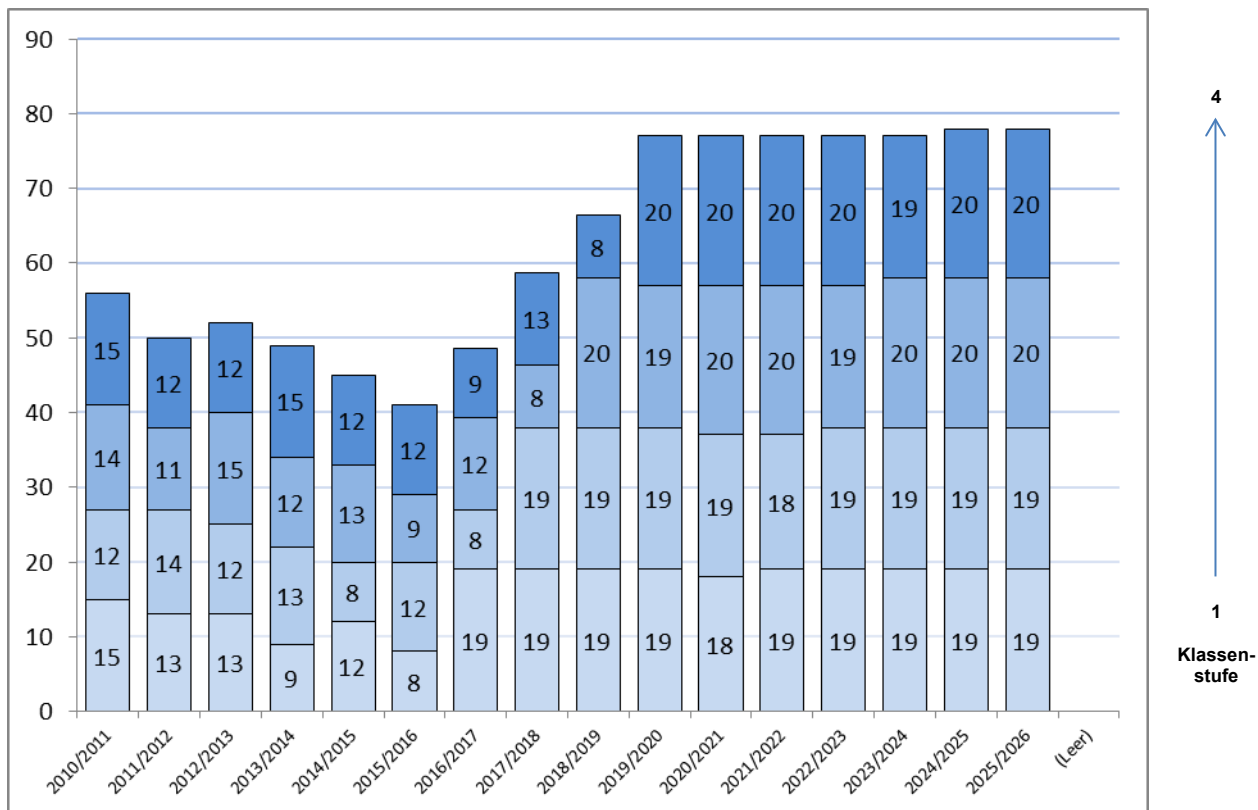
Herkunft der Schüler im Zeitraum 2010/2011 – 2015/2016 nach Stadtbereichen

Stadtbereich	2010/2011	2011/2012	2012/2013	2013/2014	2014/2015	2015/2016
Warnemünde	5	6	5	5	4	5
Schmarl	1	2	3	2	2	1
Evershagen	1	2	1	2	2	3
Reutershagen	13	23	27	30	33	24
Hansaviertel	21	15	18	13	13	15
Gartenstadt/ Stadtweide	34	29	26	24	26	34
Kröpeliner-Tor- Vorstadt	10	10	9	15	14	11
Stadtmitte	9	18	12	13	17	20

Stadtbereich	2010/2011	2011/2012	2012/2013	2013/2014	2014/2015	2015/2016
Brinckmansdorf	3	3	3	4	6	4
Südstadt	9	8	7	8	8	9
Biestow	7	5	6	6	6	8
Toitenwinkel	1	0	0	0	0	0
Gehlsdorf	1	1	0	1	0	0
Dierkow-Ost	1	3	1	1	2	1
Dierkow-West	1	1	2	1	1	1
gesamt:	117	126	120	125	134	136



c. – mit Hauptwohnsitz außerhalb der Hansestadt Rostock –



KlSt	Bestand →							Geburten →					Prognose →				
	2010/ 2011	2011/ 2012	2012/ 2013	2013/ 2014	2014/ 2015	2015/ 2016	2016/ 2017	2017/ 2018	2018/ 2019	2019/ 2020	2020/ 2021	2021/ 2022	2022/ 2023	2023/ 2024	2024/ 2025	2025/ 2026	
1	15	13	13	9	12	8	19	19	19	19	18	19	19	19	19	19	
2	12	14	12	13	8	12	8	19	19	19	19	18	19	19	19	19	
3	14	11	15	12	13	9	12	8	20	19	20	20	19	20	20	20	
4	15	12	12	15	12	12	9	13	8	20	20	20	20	19	20	20	
gesamt	56	50	52	49	45	41	49	59	66	77	77	77	77	77	78	78	



Herkunftsgemeinden der Schüler im Zeitraum 2010/2011 – 2015/2016

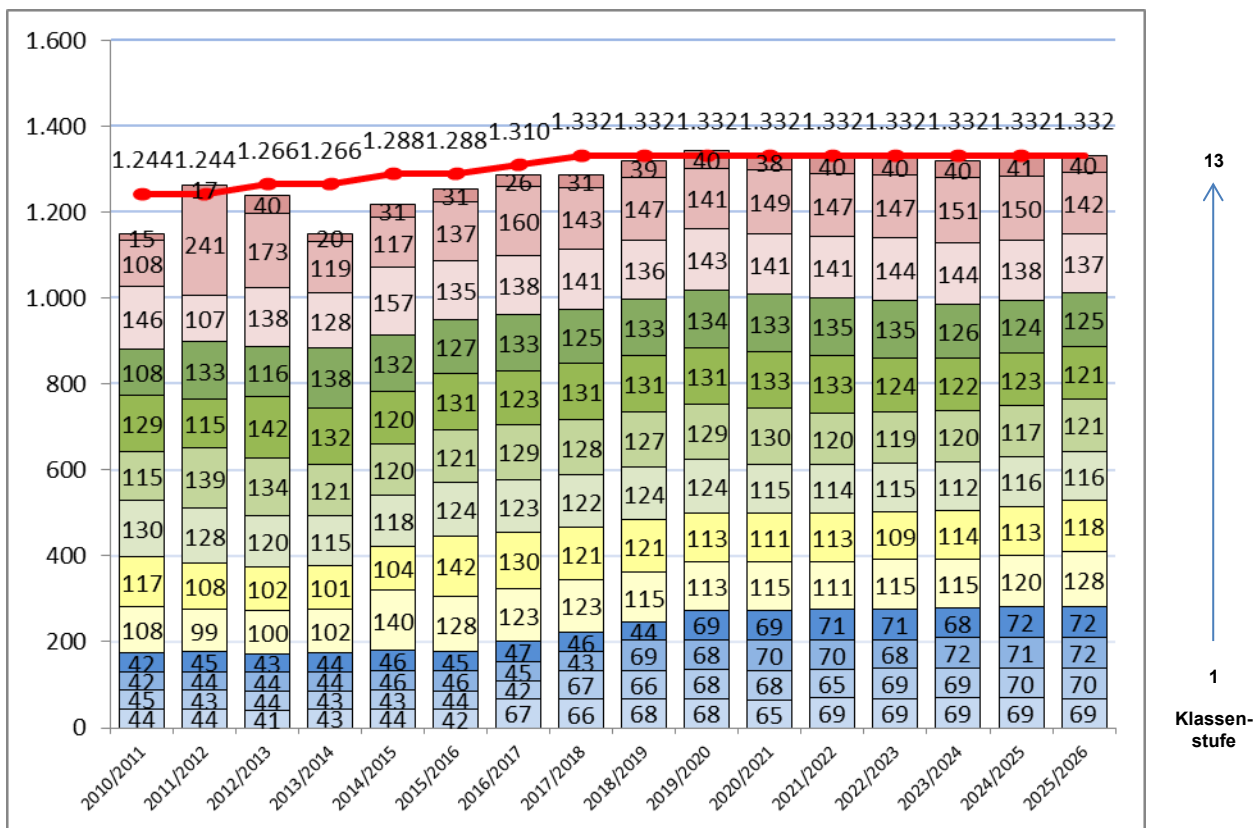
Gemeinde	2010/ 2011	2011/ 2012	2012/ 2013	2013/ 2014	2014/ 2015	2015/ 2016
Admannshagen-Bargeshagen	1	0	0	0	0	1
Bad Doberan, Stadt	3	1	1	0	0	0
Bentwisch	0	0	0	0	0	1
Börgerende-Rethwisch	3	2	0	0	0	0
Broderstorf	1	2	2	2	1	0
Dummerstorf	5	7	4	6	6	4
Elmenhorst/Lichtenhagen	2	1	3	3	2	2
Güstrow, Stadt	0	1	1	1	1	0
Jürgenshagen	1	0	0	0	0	0
Klein Kussewitz	1	1	1	1	0	0
Kritzow	10	13	19	17	23	23
Kröpelin, Stadt	3	2	2	0	0	0
Kuchelmiß	3	0	0	0	0	0
Lambrechtshagen	3	2	4	5	5	5
Mönchhagen	3	2	2	0	0	0
Neustrelitz, Stadt	0	0	1	1	0	0
Nienhagen	3	1	2	1	2	2
Papendorf	7	3	3	5	2	2
Pölchow	2	2	1	1	0	0
Poppendorf	1	2	1	1	1	0
Roggentin	0	0	0	1	1	1
Satow	1	2	2	1	1	0
Schwaan, Stadt	1	1	1	1	0	0
Stäbelow	1	4	2	2	0	0
Ziesendorf	1	1	0	0	0	0
gesamt:	56	50	52	49	45	41



B gesamte Schule

5. Entwicklung der Schüleranzahlen für den Zeitraum 2010/11 bis 2015/16 als Bestand und 2016/17 bis 2025/26 als Prognose

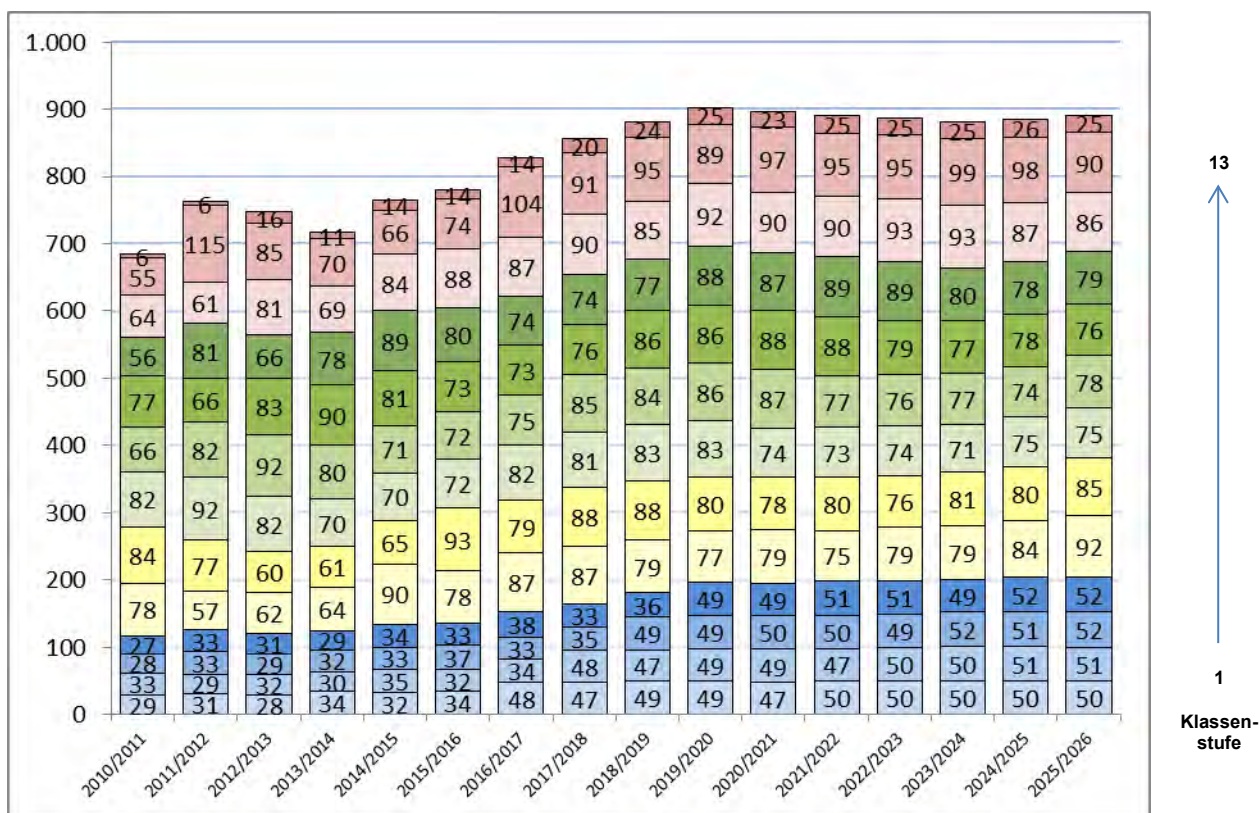
a. – insgesamt –



KlSt	Bestand →					Geburten →					Prognose →					
	2010/2011	2011/2012	2012/2013	2013/2014	2014/2015	2015/2016	2016/2017	2017/2018	2018/2019	2019/2020	2020/2021	2021/2022	2022/2023	2023/2024	2024/2025	2025/2026
1	44	44	41	43	44	42	67	66	68	68	65	69	69	69	69	69
2	45	43	44	43	43	44	42	67	66	68	68	65	69	69	70	70
3	42	44	44	44	46	46	45	43	69	68	70	70	68	72	71	72
4	42	45	43	44	46	45	47	46	44	69	69	71	71	68	72	72
5	108	99	100	102	140	128	123	123	115	113	115	111	115	115	120	128
6	117	108	102	101	104	142	130	121	121	113	111	113	109	114	113	118
7	130	128	120	115	118	124	123	122	124	124	115	114	115	112	116	116
8	115	139	134	121	120	121	129	128	127	129	130	120	119	120	117	121
9	129	115	142	132	120	131	123	131	131	131	133	133	124	122	123	121
10	108	133	116	138	132	127	133	125	133	134	133	135	135	126	124	125
11	146	107	138	128	157	135	138	141	136	143	141	141	144	144	138	137
12	108	241	173	119	117	137	160	143	147	141	149	147	147	151	150	142
13	15	17	40	20	31	31	26	31	39	40	38	40	40	40	41	40
gesamt	1.149	1.263	1.237	1.150	1.218	1.253	1.286	1.287	1.320	1.341	1.336	1.329	1.326	1.320	1.324	1.331



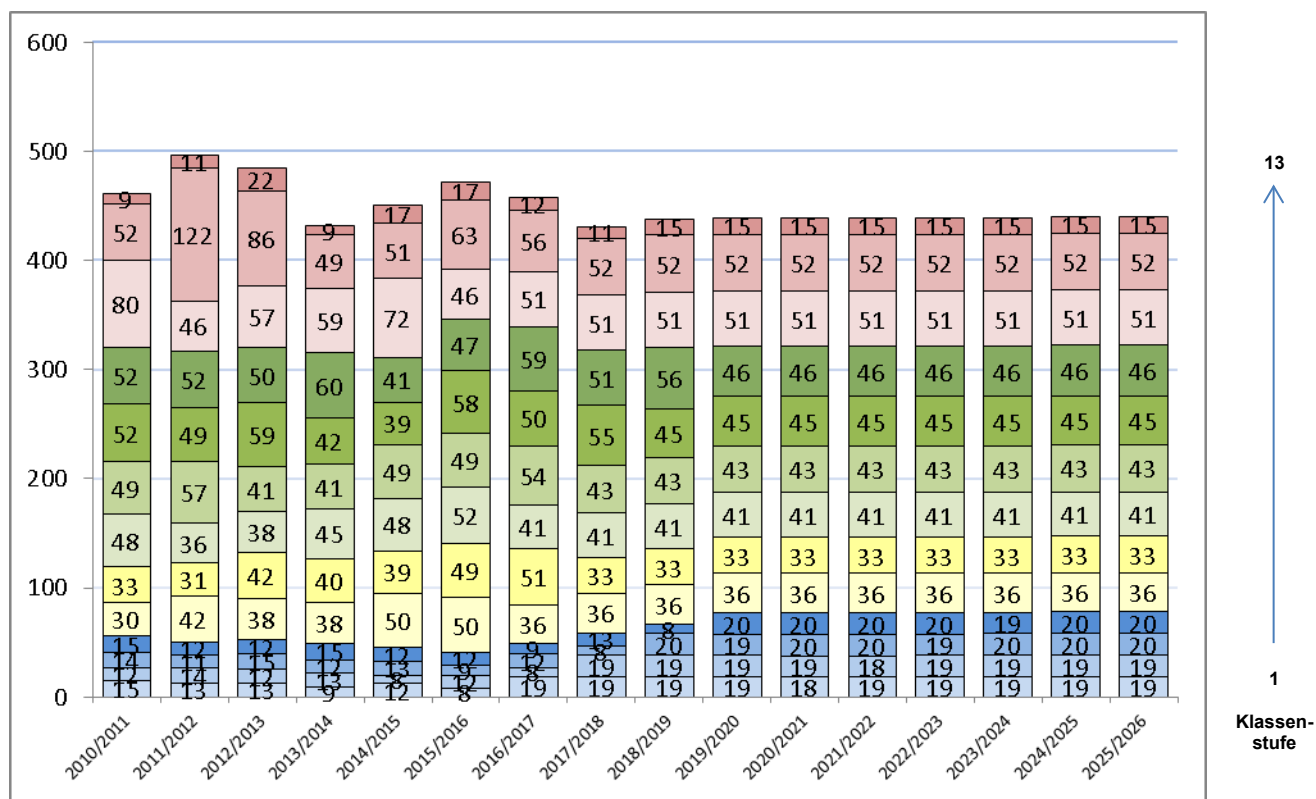
b. – mit Hauptwohnsitz in der Hansestadt Rostock –



KlSt	Bestand →							Geburten →					Prognose →				
	2010/ 2011	2011/ 2012	2012/ 2013	2013/ 2014	2014/ 2015	2015/ 2016	2016/ 2017	2017/ 2018	2018/ 2019	2019/ 2020	2020/ 2021	2021/ 2022	2022/ 2023	2023/ 2024	2024/ 2025	2025/ 2026	
1	29	31	28	34	32	34	48	47	49	49	47	50	50	50	50	50	
2	33	29	32	30	35	32	34	48	47	49	49	47	50	50	51	51	
3	28	33	29	32	33	37	33	35	49	49	50	50	49	52	51	52	
4	27	33	31	29	34	33	38	33	36	49	49	51	51	49	52	52	
5	78	57	62	64	90	78	87	87	79	77	79	75	79	79	84	92	
6	84	77	60	61	65	93	79	88	88	80	78	80	76	81	80	85	
7	82	92	82	70	70	72	82	81	83	83	74	73	74	71	75	75	
8	66	82	92	80	71	72	75	85	84	86	87	77	76	77	74	78	
9	77	66	83	90	81	73	73	76	86	86	88	88	79	77	78	76	
10	56	81	66	78	89	80	74	74	77	88	87	89	89	80	78	79	
11	64	61	81	69	84	88	87	90	85	92	90	90	93	93	87	86	
12	55	115	85	70	66	74	104	91	95	89	97	95	95	99	98	90	
13	6	6	16	11	14	14	14	20	24	25	23	25	25	25	26	25	
gesamt	685	763	747	718	764	780	828	856	882	902	897	890	887	881	884	891	



c. – mit Hauptwohnsitz außerhalb der Hansestadt Rostock –



KlSt	Bestand →								Geburten →				Prognose →			
	2010/2011	2011/2012	2012/2013	2013/2014	2014/2015	2015/2016	2016/2017	2017/2018	2018/2019	2019/2020	2020/2021	2021/2022	2022/2023	2023/2024	2024/2025	2025/2026
1	15	13	13	9	12	8	19	19	19	19	18	19	19	19	19	19
2	12	14	12	13	8	12	8	19	19	19	19	18	19	19	19	19
3	14	11	15	12	13	9	12	8	20	19	20	20	19	20	20	20
4	15	12	12	15	12	12	9	13	8	20	20	20	20	19	20	20
5	30	42	38	38	50	50	36	36	36	36	36	36	36	36	36	36
6	33	31	42	40	39	49	51	33	33	33	33	33	33	33	33	33
7	48	36	38	45	48	52	41	41	41	41	41	41	41	41	41	41
8	49	57	41	41	49	49	54	43	43	43	43	43	43	43	43	43
9	52	49	59	42	39	58	50	55	45	45	45	45	45	45	45	45
10	52	52	50	60	41	47	59	51	56	46	46	46	46	46	46	46
11	80	46	57	59	72	46	51	51	51	51	51	51	51	51	51	51
12	52	122	86	49	51	63	56	52	52	52	52	52	52	52	52	52
13	9	11	22	9	17	17	12	11	15	15	15	15	15	15	15	15
gesamt	461	496	485	432	451	472	458	431	438	439	439	439	439	439	440	440



6.26 Kinder- und Jugendkunstakademie Rostock

1. Allgemeine Angaben zur Schule und zur Schulstruktur

Die nachfolgenden Daten beruhen auf den Angaben der Schule.



Schulgebäude



Außenanlagen

Schulnummer **8821**

Dienststellennr.

Schulname **Kinder- und Jugendkunstakademie Rostock (freie Trägerschaft)**

Träger Institut Lernen und Leben e.V.

Schulart Gymnasium mit Grundschule und schulartunabhängiger Orientierungsstufe

Jahrgänge 1-8

Schulsozialarbeiter 0 (Stand Schuljahr 2015/2016)

Ganztagsangebot o.A.

Hauptstelle

Anschrift Vicke-Schorler-Ring 94

PLZ Ort 18055 Rostock **Ortsteil** Brinckmansdorf

Telefon 6006640 **Fax** 60066429

www www.ill-ev.de

E-Mail kinderkunstakademie-k@ill-ev.de

Nebenstellen keine

weitere Außenstellen keine



Kapazität

ab Schuljahr	Gesamtkapazität
2010/2011	142
2011/2012	171
2012/2013	251
2013/2014	285
2014/2015	307
2015/2016	368
2016/2017	375
2017/2018	528

Zügigkeiten (Planungsgrößen)

ab Schuljahr 2016/2017

ab Klassenstufe 1	2
ab Klassenstufe 5	3
ab Klassenstufe 7	1
ab Klassenstufe 11	./.

Einrichtung der Sekundarstufe II ab Schuljahr 2018/2019

Schulraumbestand

Schuljahr 2015/2016

	Hauptst.	Gesamt
AUR	19	19
FUR	10	10
KursR	./.	



2. Baulicher Zustand der Gebäude und Außenanlagen sowie bauliche Erfordernisse

Die nachfolgenden Daten beruhen auf den Angaben der Schule.

Hauptstelle Vicke-Schorler-Ring 94

Bezeichnung	Hauptgebäude	Außenanlagen
Baujahr	2009	
Bauweise	kein Typenbau	./.
Sanierungszust.	saniert	unsaniert
Barrierefrei	ja	./.

Bauliche Erfordernisse unter Berücksichtigung von notwendigen Schulraumbedarfen

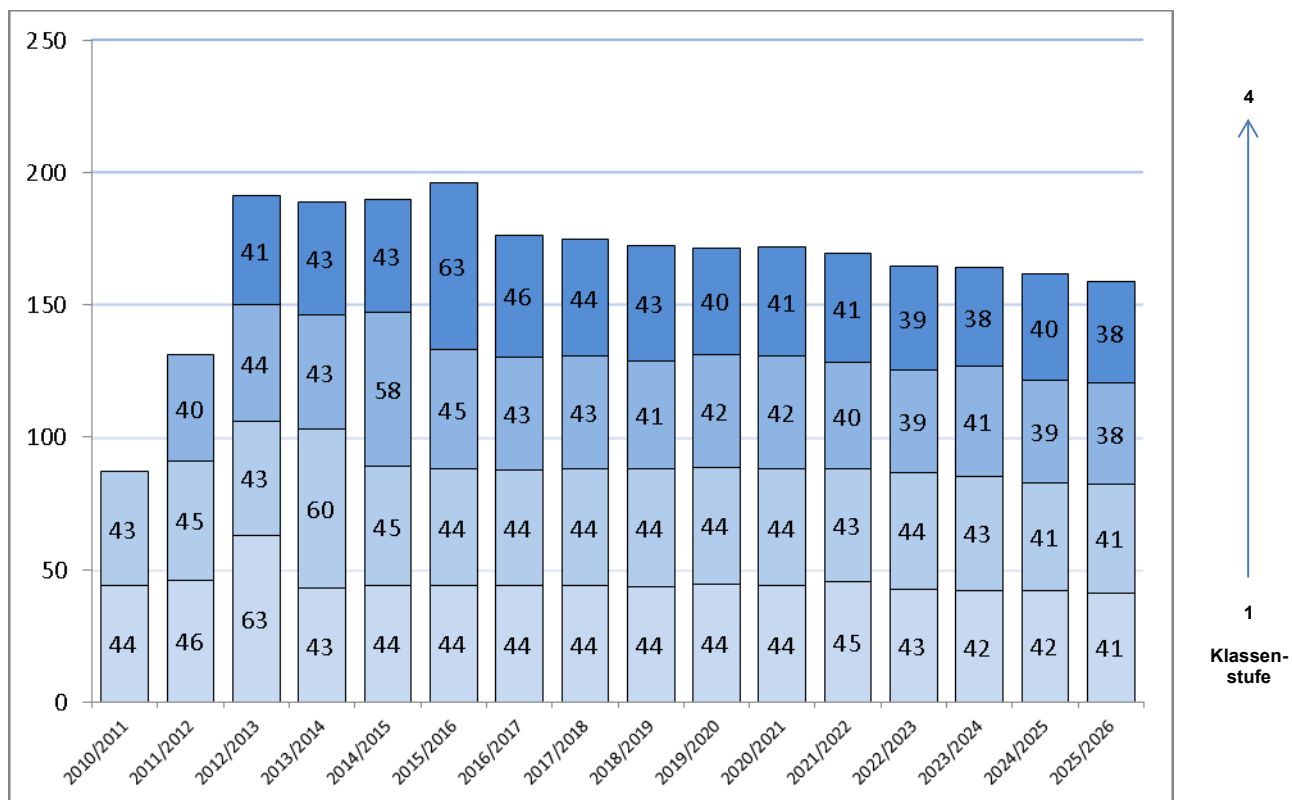
Das Schulgebäude der "Kinder- und Jugendkunstakademie Rostock " wird im Schuljahr 2016/2017 durch einen Ergänzungsbau erweitert. Die zugehörigen Außenanlagen werden neu gestaltet.



A Grundschulteil

5. Entwicklung der Schüleranzahlen für den Zeitraum 2010/11 bis 2015/16 als Bestand und 2016/17 bis 2025/26 als Prognose

a. – insgesamt –



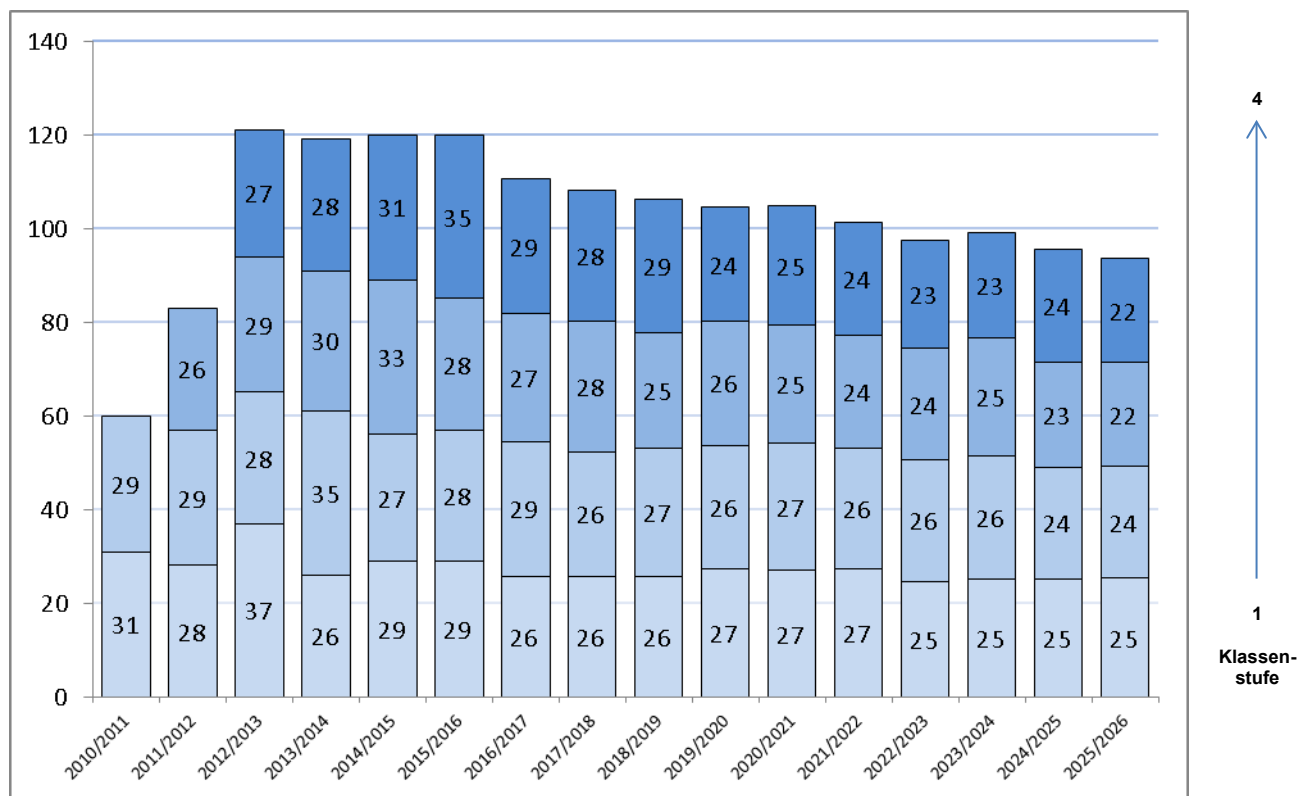
KlSt	Bestand →						Geburten →						Prognose →			
	2010/2011	2011/2012	2012/2013	2013/2014	2014/2015	2015/2016	2016/2017	2017/2018	2018/2019	2019/2020	2020/2021	2021/2022	2022/2023	2023/2024	2024/2025	2025/2026
1	44	46	63	43	44	44	44	44	44	44	45	43	42	42	41	
2	43	45	43	60	45	44	44	44	44	44	44	43	44	43	41	
3	0	40	44	43	58	45	43	43	41	42	42	40	39	41	38	
4	0	0	41	43	43	63	46	44	43	40	41	41	39	38	40	
gesamt	87	131	191	189	190	196	176	175	172	172	172	169	164	164	161	

Zügigkeiten

KlSt	2010/2011	2011/2012	2012/2013	2013/2014	2014/2015	2015/2016	2016/2017	2017/2018	2018/2019	2019/2020	2020/2021	2021/2022	2022/2023	2023/2024	2024/2025	2025/2026
1	2	2	3	2	2	2	2	2	2	2	2	2	2	2	2	2
2	2	2	2	3	2	2	2	2	2	2	2	2	2	2	2	2
3	0	2	2	2	3	2	2	2	2	2	2	2	2	2	2	2
4	0	0	2	2	2	3	2	2	2	2	2	2	2	2	2	2
gesamt	4	6	9	9	9	9	8	8	8	8	8	8	8	8	8	8



b. – mit Hauptwohnsitz in der Hansestadt Rostock –



KlSt	Bestand →						Geburten →						Prognose →			
	2010/2011	2011/2012	2012/2013	2013/2014	2014/2015	2015/2016	2016/2017	2017/2018	2018/2019	2019/2020	2020/2021	2021/2022	2022/2023	2023/2024	2024/2025	2025/2026
1	31	28	37	26	29	29	26	26	26	27	27	27	25	25	25	25
2	29	29	28	35	27	28	29	26	27	26	27	26	26	26	24	24
3	0	26	29	30	33	28	27	28	25	26	25	24	24	25	23	22
4	0	0	27	28	31	35	29	28	29	24	25	24	23	23	24	22
gesamt	60	83	121	119	120	120	110	108	106	105	105	101	97	99	95	94

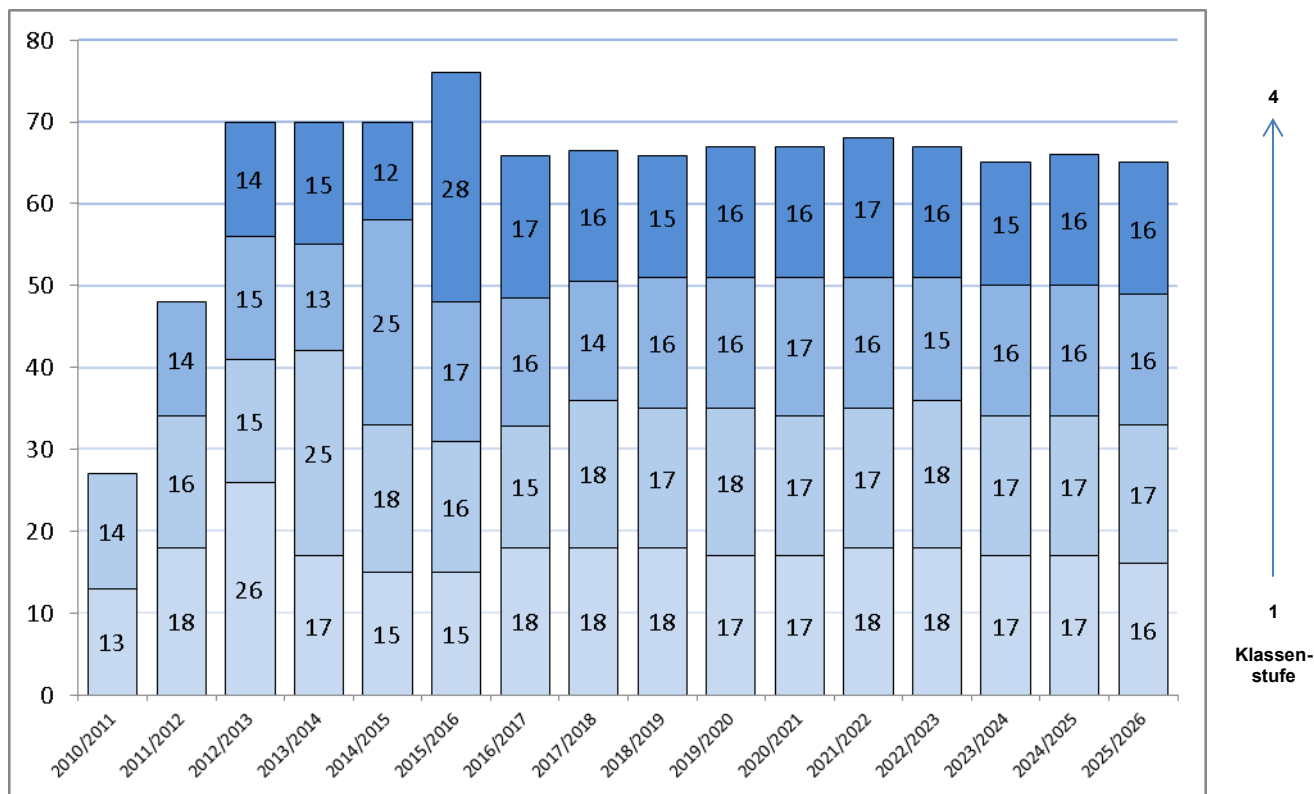


Herkunft der Schüler im Zeitraum 2010/2011 – 2015/2016 nach Stadtbereichen

Stadtbereich	2010/ 2011	2011/ 2012	2012/ 2013	2013/ 2014	2014/ 2015	2015/ 2016
Groß Klein	0	1	3	3	2	2
Schmarl	0	0	0	1	1	1
Lütten Klein	0	0	0	0	1	2
Evershagen	0	0	0	2	2	0
Reutershagen	0	0	1	1	3	1
Hansaviertel	1	3	5	3	4	1
Gartenstadt/Stadtweide	0	0	2	2	0	2
Kröpeliner-Tor-Vorstadt	0	1	3	2	2	2
Stadtmitte	4	12	15	14	9	9
Brinckmansdorf	53	63	80	79	79	83
Südstadt	0	1	1	2	2	1
Biestow	0	0	0	0	2	0
Rostock-Ost	0	0	0	0	1	2
Toitenwinkel	0	0	4	4	3	3
Gehlsdorf	2	2	3	2	1	1
Dierkow-Neu	0	0	1	1	1	2
Dierkow-Ost	0	0	3	3	6	7
Dierkow-West	0	0	0	0	1	1
gesamt:	60	83	121	119	120	120



c. – mit Hauptwohnsitz außerhalb der Hansestadt Rostock –



KlSt	Bestand →					Geburten →						Prognose →				
	2010/2011	2011/2012	2012/2013	2013/2014	2014/2015	2015/2016	2016/2017	2017/2018	2018/2019	2019/2020	2020/2021	2021/2022	2022/2023	2023/2024	2024/2025	2025/2026
1	13	18	26	17	15	15	18	18	18	17	17	18	18	17	17	16
2	14	16	15	25	18	16	15	18	17	18	17	17	18	17	17	17
3	0	14	15	13	25	17	16	14	16	16	17	16	15	16	16	16
4	0	0	14	15	12	28	17	16	15	16	16	17	16	15	16	16
gesamt	27	48	70	70	70	76	66	66	66	67	67	68	67	65	66	65



Herkunftsgemeinden der Schüler im Zeitraum 2010/2011 – 2015/2016

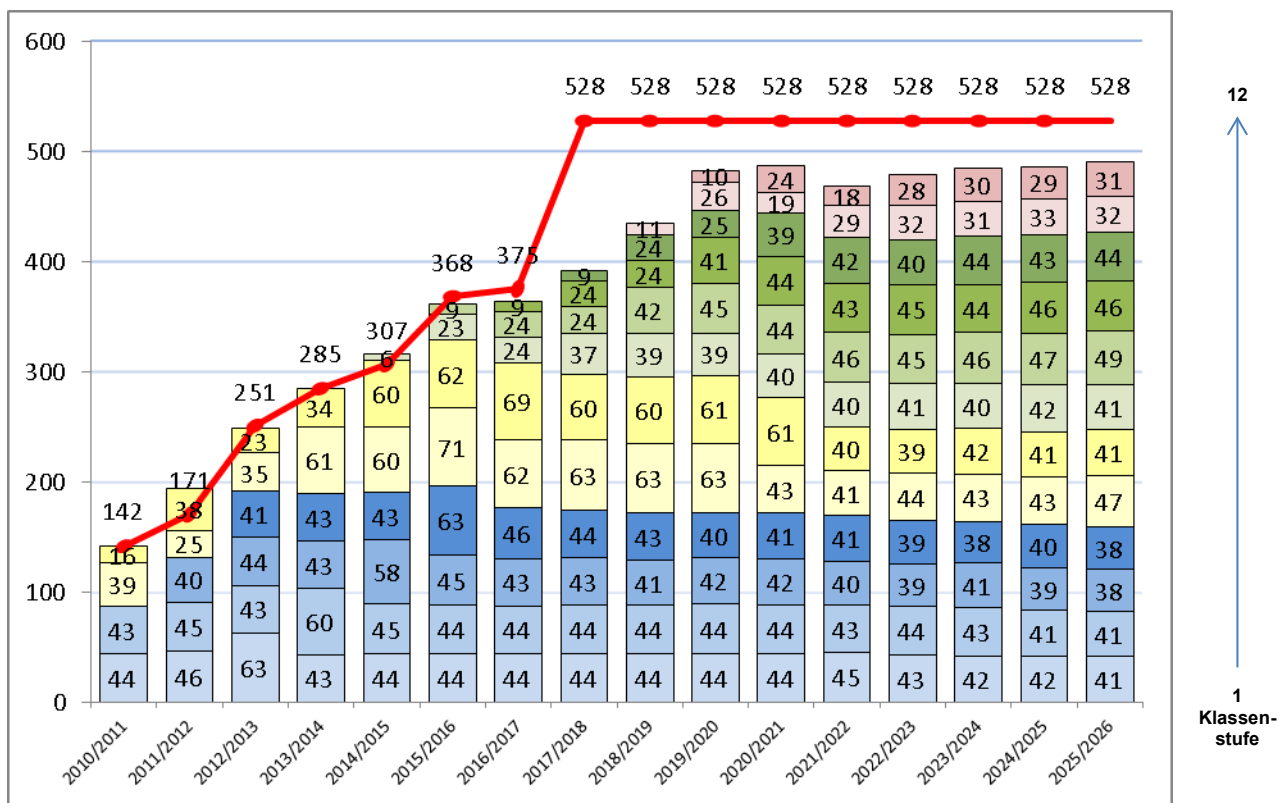
Gemeinde	2010/ 2011	2011/ 2012	2012/ 2013	2013/ 2014	2014/ 2015	2015/ 2016
Bentwisch	2	4	9	9	6	5
Bergen auf Rügen, Stadt	0	1	1	0	0	0
Blankenhagen	0	1	1	1	0	1
Börgerende-Rethwisch	0	1	0	0	0	0
Broderstorf	3	3	9	9	13	16
Carinerland	0	0	0	0	0	1
Dummerstorf	15	17	23	20	20	18
Gastgemeinde	0	0	0	0	0	0
Graal-Müritz	0	0	1	1	1	1
Klein Kussewitz	0	1	2	3	2	1
Laage, Stadt	1	1	1	1	0	0
Mönchhagen	0	0	1	3	2	2
Nienhagen	0	0	0	0	0	1
Poppendorf	1	1	1	0	0	0
Roggentin	4	8	14	12	15	21
Rövershagen	1	4	3	5	4	2
Sanitz	0	2	2	3	5	4
Satow	0	0	0	1	1	1
Steinfeld	0	1	0	0	0	0
Stralsund, Hansestadt	0	0	0	0	0	1
Techentin	0	1	1	1	0	0
Thulendorf	0	2	1	1	1	0
Wiendorf	0	0	0	0	0	1
gesamt:	27	48	70	70	70	76



B gesamte Schule

5. Entwicklung der Schüleranzahlen für den Zeitraum 2010/11 bis 2015/16 als Bestand und 2016/17 bis 2025/26 als Prognose

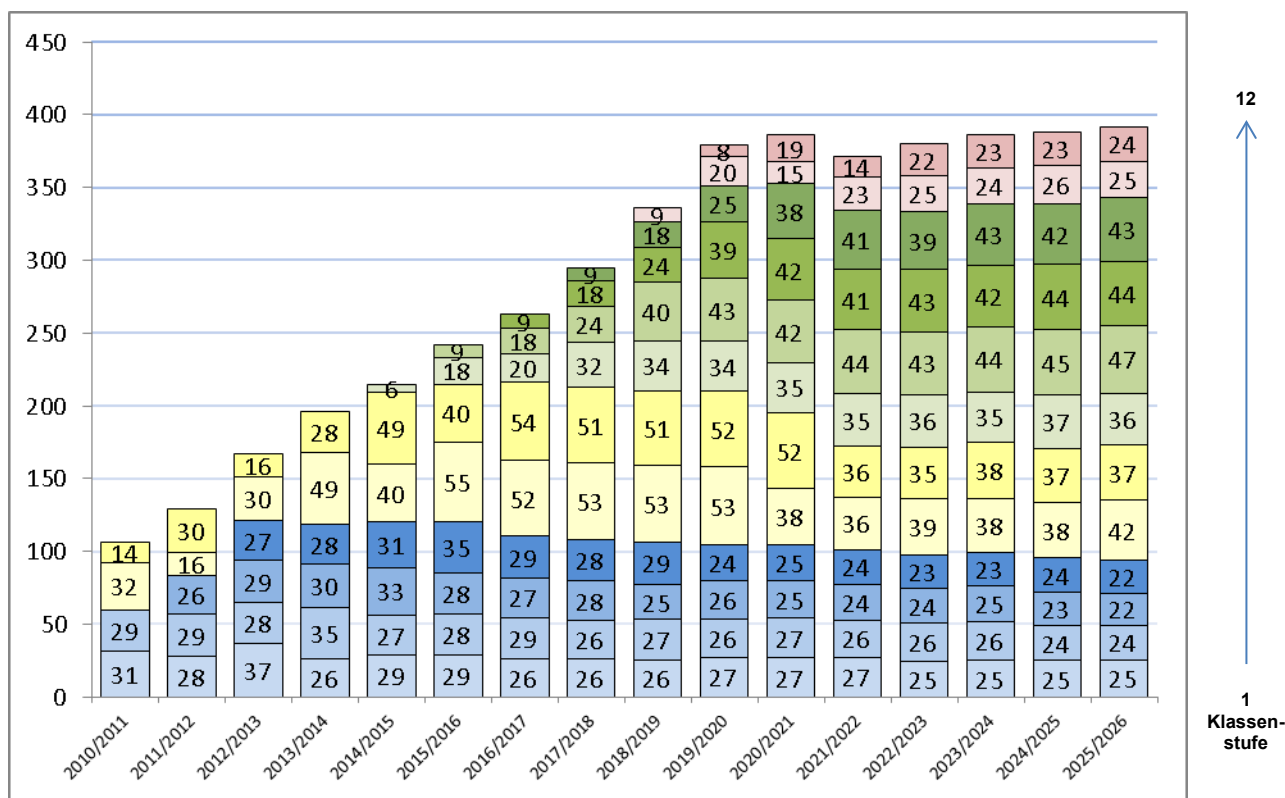
a. – insgesamt –



KlSt	Bestand →							Geburten →					Prognose →				
	2010/2011	2011/2012	2012/2013	2013/2014	2014/2015	2015/2016	2016/2017	2017/2018	2018/2019	2019/2020	2020/2021	2021/2022	2022/2023	2023/2024	2024/2025	2025/2026	
1	44	46	63	43	44	44	44	44	44	44	44	45	43	42	42	41	
2	43	45	43	60	45	44	44	44	44	44	44	43	44	43	41	41	
3	0	40	44	43	58	45	43	43	41	42	42	40	39	41	39	38	
4	0	0	41	43	43	63	46	44	43	40	41	41	39	38	40	38	
5	39	25	35	61	60	71	62	63	63	63	43	41	44	43	43	47	
6	16	38	23	34	60	62	69	60	60	61	61	40	39	42	41	41	
7	0	0	0	0	6	23	24	37	39	39	40	40	41	40	42	41	
8	0	0	0	0	0	9	24	24	42	45	44	46	45	46	47	49	
9	0	0	0	0	0	0	9	24	24	41	44	43	45	44	46	46	
10	0	0	0	0	0	0	0	9	24	25	39	42	40	44	43	44	
11	0	0	0	0	0	0	0	0	11	26	19	29	32	31	33	32	
12	0	0	0	0	0	0	0	0	0	10	24	18	28	30	29	31	
gesamt	142	194	249	284	316	361	364	391	435	482	486	469	479	484	486	490	



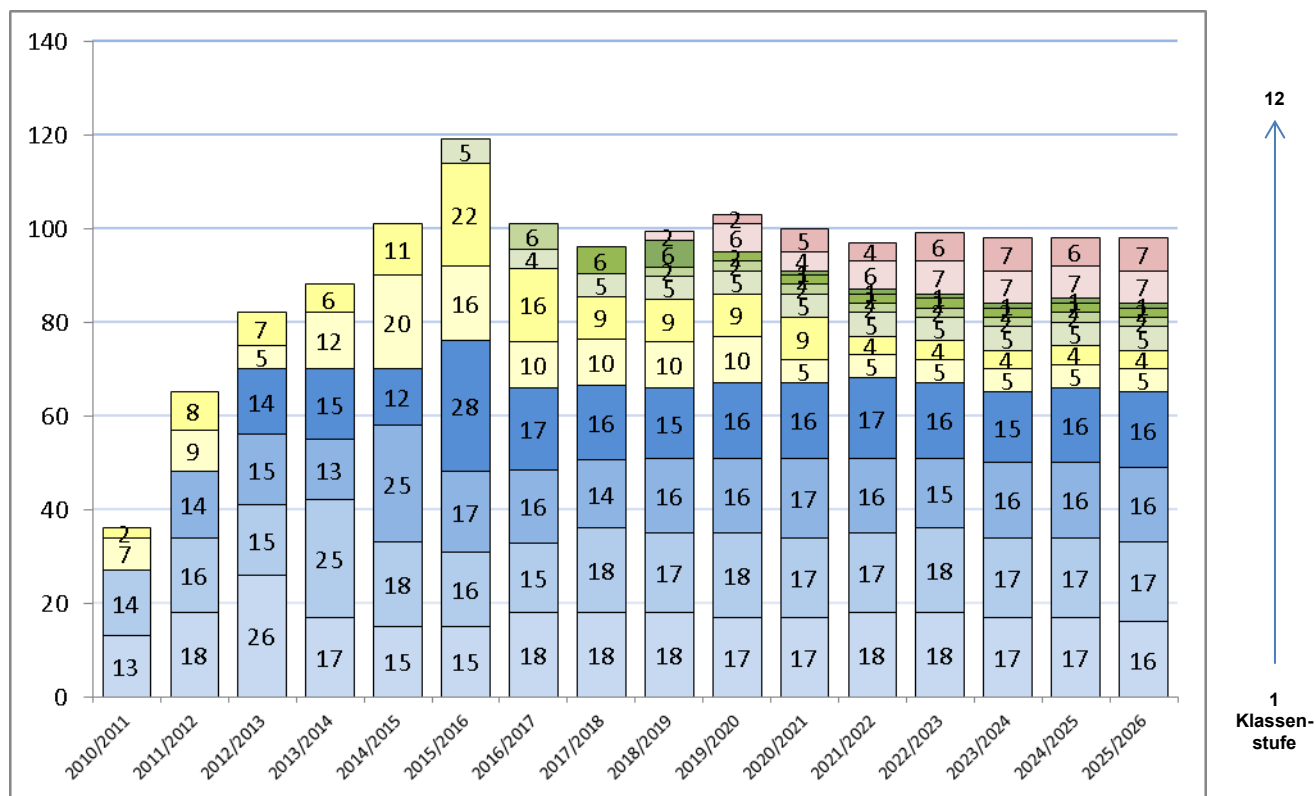
b. – mit Hauptwohnsitz in der Hansestadt Rostock –



KlSt	Bestand →							Geburten →					Prognose →				
	2010/2011	2011/2012	2012/2013	2013/2014	2014/2015	2015/2016	2016/2017	2017/2018	2018/2019	2019/2020	2020/2021	2021/2022	2022/2023	2023/2024	2024/2025	2025/2026	
1	31	28	37	26	29	29	26	26	26	27	27	27	25	25	25	25	
2	29	29	28	35	27	28	29	26	27	26	27	26	26	26	24	24	
3	0	26	29	30	33	28	27	28	25	26	25	24	24	25	23	22	
4	0	0	27	28	31	35	29	28	29	24	25	24	23	23	24	22	
5	32	16	30	49	40	55	52	53	53	53	38	36	39	38	38	42	
6	14	30	16	28	49	40	54	51	51	52	52	36	35	38	37	37	
7	0	0	0	0	6	18	20	32	34	34	35	35	36	35	37	36	
8	0	0	0	0	0	9	18	24	40	43	42	44	43	44	45	47	
9	0	0	0	0	0	0	9	18	24	39	42	41	43	42	44	44	
10	0	0	0	0	0	0	0	9	18	25	38	41	39	43	42	43	
11	0	0	0	0	0	0	0	0	9	20	15	23	25	24	26	25	
12	0	0	0	0	0	0	0	0	0	8	19	14	22	23	23	24	
gesamt	106	129	167	196	215	242	263	295	336	379	386	372	380	386	388	392	



c. – mit Hauptwohnsitz außerhalb der Hansestadt Rostock –



KlSt	Bestand →							Geburten →					Prognose →				
	2010/2011	2011/2012	2012/2013	2013/2014	2014/2015	2015/2016	2016/2017	2017/2018	2018/2019	2019/2020	2020/2021	2021/2022	2022/2023	2023/2024	2024/2025	2025/2026	
1	13	18	26	17	15	15	18	18	18	17	17	18	18	17	17	16	
2	14	16	15	25	18	16	15	18	17	18	17	17	18	17	17	17	
3	0	14	15	13	25	17	16	14	16	16	17	16	15	16	16	16	
4	0	0	14	15	12	28	17	16	15	16	16	17	16	15	16	16	
5	7	9	5	12	20	16	10	10	10	10	5	5	5	5	5	5	
6	2	8	7	6	11	22	16	9	9	9	9	4	4	4	4	4	
7	0	0	0	0	0	5	4	5	5	5	5	5	5	5	5	5	
8	0	0	0	0	0	0	6	0	2	2	2	2	2	2	2	2	
9	0	0	0	0	0	0	0	6	0	2	2	2	2	2	2	2	
10	0	0	0	0	0	0	0	0	6	0	1	1	1	1	1	1	
11	0	0	0	0	0	0	0	0	2	6	4	6	7	7	7	7	
12	0	0	0	0	0	0	0	0	0	2	5	4	6	7	6	7	
gesamt	36	65	82	88	101	119	101	96	99	103	100	97	99	98	98	98	



6.27 Michaelschule - Förderschule zur individuellen Lebensbewältigung (staatl. anerkannt)

1. Allgemeine Angaben zur Schule und zur Schulstruktur

Die nachfolgenden Daten beruhen auf den Angaben der Schule.



Schulgebäude

Schulnummer	9001	Dienststellennr.	F030308
Schulname	Michaelschule - Förderschule zur individuellen Lebensbewältigung (staatl. anerkannt) Grundschule (staatl. Genehmigt) Hort und Kindergarten (freie Trägerschaft)		
Träger	Evangelische Stiftung Michaelshof		
Schulart	Förderschule (Förderschwerpunkt geistige Entwicklung) mit Grundschule		
Jahrgänge	Unterstufe, Mittelstufe, Oberstufe, Abschlussstufe		
Schulsozialarbeiter	0 (Stand Schuljahr 2015/2016)		
Ganztagsangebot	nicht eingerichtet		

Hauptstelle

Anschrift Dierkower Damm 39

PLZ Ort 18146 Rostock **Ortsteil** Brinckmansdorf

Telefon 669 183 100 **Fax** 669183199

www www.michaelshof.de

E-Mail schule@michaelshof.de

Nebenstellen

SchulNr **9001 GrS**

Schulname **"Michaelshof" Grundschule in freier Trägerschaft**

Anschrift Fährstraße 25

Ortsteil Gehlsdorf

PLZ Ort 18147 Rostock



Schulgebäude Haus 1



Außenanlagen

weitere Außenstellen keine



Kapazität

ab Schuljahr	Gesamtkapazität
2010/2011	108
2011/2012	108
2012/2013	108
2013/2014	126
2014/2015	144
2015/2016	180
2016/2017	216
2017/2018	259

Zügigkeiten (Planungsgrößen)

ab Schuljahr 2016/2017

ab Klassenstufe 1	2
ab Klassenstufe 5	./.
ab Klassenstufe 7	./.
ab Klassenstufe 11	./.

Schulraumbestand

Schuljahr 2015/2016

	Hauptst.	Nbst.Nr 1	Gesamt
AUR	7	7	14
FUR	5	9	14
KursR	8	3	11

Schuljahr 2016/2017

	Hauptst.	Nbst.Nr 1	Gesamt
AUR	10	6	16
FUR	7	9	16
KursR	11	3	14



2. Baulicher Zustand der Gebäude und Außenanlagen sowie bauliche Erfordernisse

Die nachfolgenden Daten beruhen auf den Angaben der Schule.

Hauptstelle Dierkower Damm 39

Bezeichnung	Hauptgebäude	Außenanlagen
	Haus 1	
Baujahr	2015	
Bauweise	kein Typenbau	./.
Sanierungszust.	saniert	o. A.
Barrierefrei	ja	./.

Nebenstelle Nr. 1 Fährstraße 25

Bezeichnung	Hauptgebäude	Nebengebäude	Außenanlagen
	Haus 1	Haus 2	
Baujahr	1996	2010	
Bauweise	kein Typenbau	kein Typenbau	./.
Sanierungszust.	saniert	saniert	o. A.
Barrierefrei	ja	ja	./.

Bauliche Erfordernisse unter Berücksichtigung von notwendigen Schulraumbedarfen

Hauptstelle

Planung von zusätzlichen Gebäuden für die Gesamtschule mit gymnasialer Oberstufe, Sportanlagen und einer Sporthalle.

Nebenstelle Nr. 1 Fährstraße 25

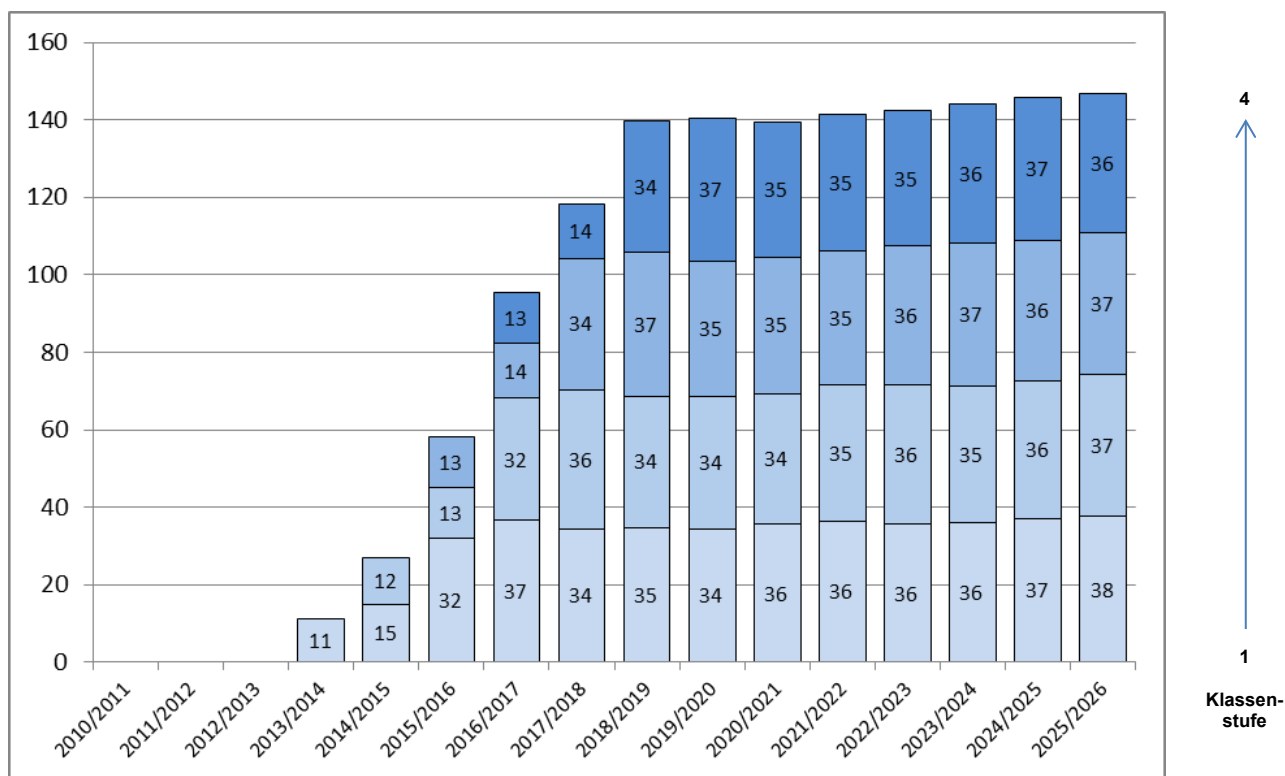
Durch den Freien Träger nicht angezeigt.



A Grundschulteil

5. Entwicklung der Schüleranzahlen für den Zeitraum 2010/11 bis 2015/16 als Bestand und 2016/17 bis 2025/26 als Prognose

a. – insgesamt –



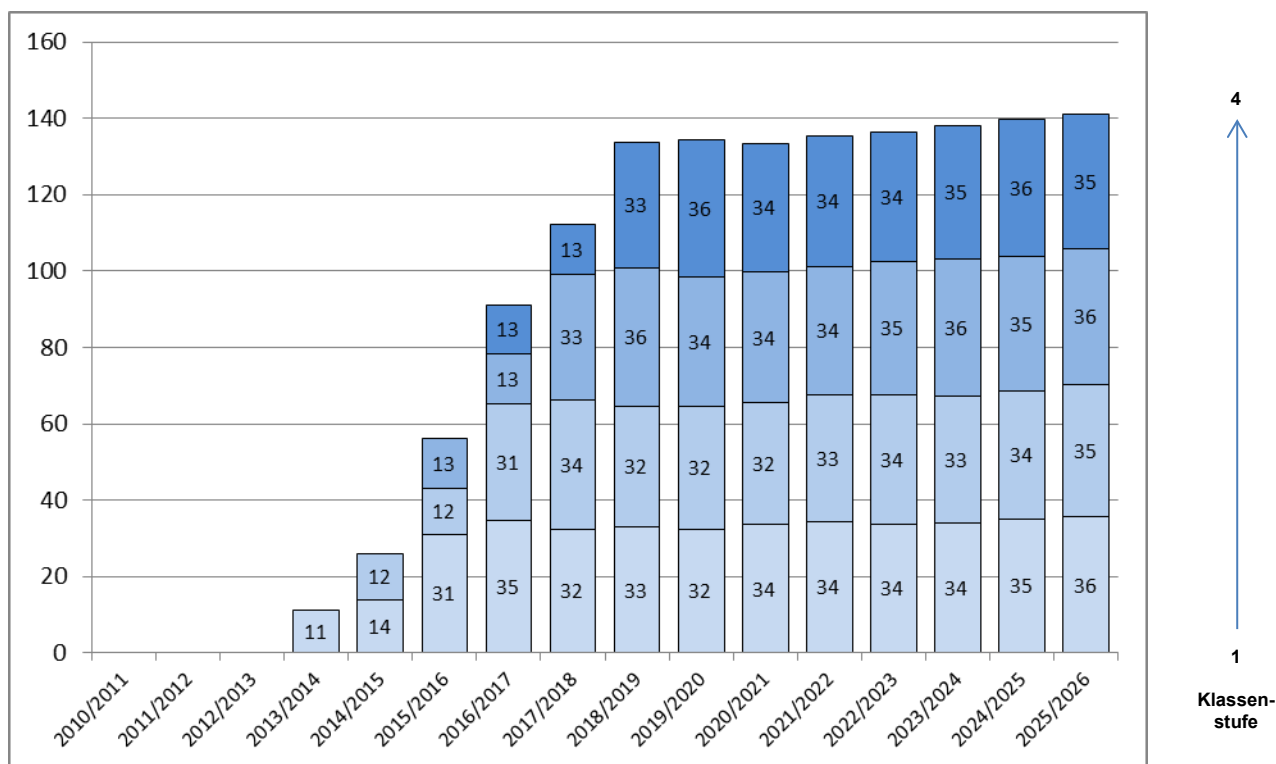
KlSt	Bestand →					Geburten →							Prognose →			
	2010/2011	2011/2012	2012/2013	2013/2014	2014/2015	2015/2016	2016/2017	2017/2018	2018/2019	2019/2020	2020/2021	2021/2022	2022/2023	2023/2024	2024/2025	2025/2026
1	0	0	0	11	15	32	37	34	35	34	36	36	36	36	37	38
2	0	0	0	0	12	13	32	36	34	34	34	35	36	35	36	37
3	0	0	0	0	0	13	14	34	37	35	35	35	36	37	36	37
4	0	0	0	0	0	0	13	14	34	37	35	35	35	36	37	36
gesamt	0	0	0	11	27	58	95	118	140	141	139	141	142	144	146	147

Zügigkeiten

KlSt	2010/2011	2011/2012	2012/2013	2013/2014	2014/2015	2015/2016	2016/2017	2017/2018	2018/2019	2019/2020	2020/2021	2021/2022	2022/2023	2023/2024	2024/2025	2025/2026
1	0	0	0	1	1	2	2	2	2	2	2	2	2	2	2	2
2	0	0	0	0	1	1	2	2	2	2	2	2	2	2	2	2
3	0	0	0	0	0	1	1	2	2	2	2	2	2	2	2	2
4	0	0	0	0	0	0	1	1	2	2	2	2	2	2	2	2
gesamt	0	0	0	1	2	4	6	7	8	8	8	8	8	8	8	8



b. – mit Hauptwohnsitz in der Hansestadt Rostock –



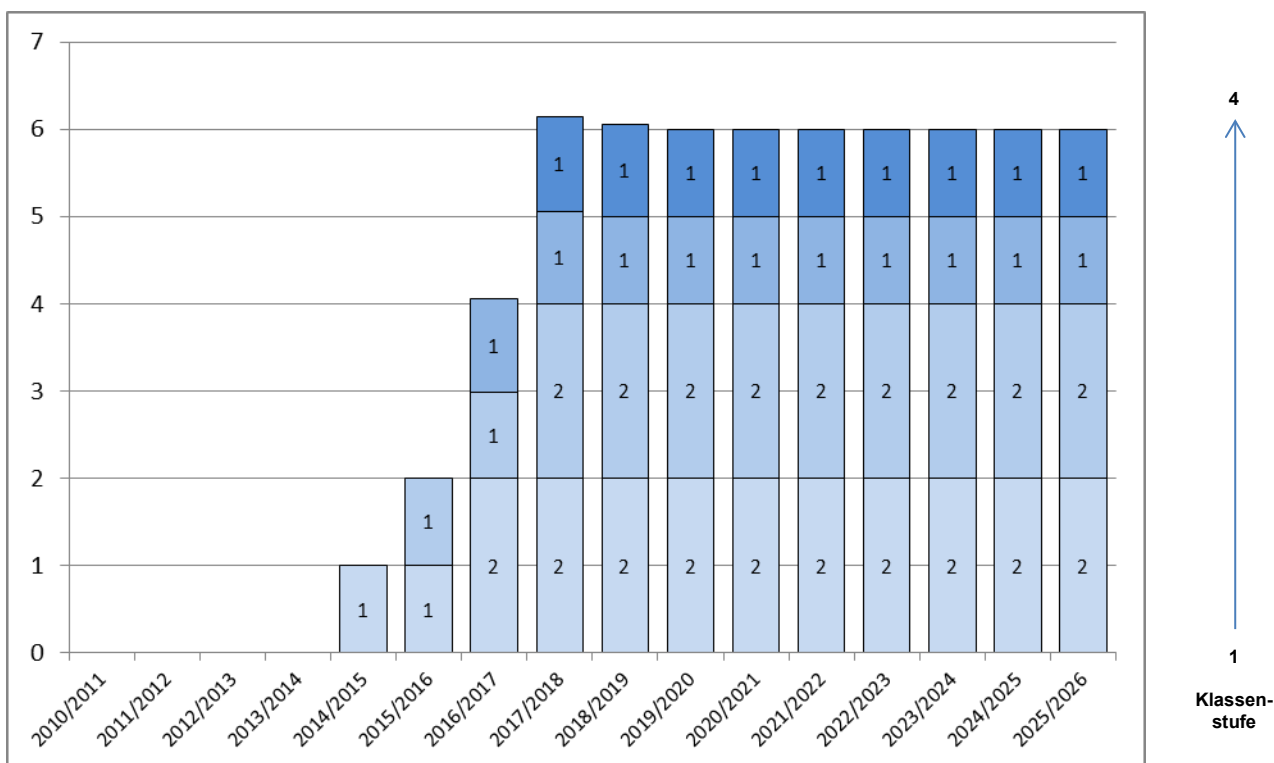
KlSt	Bestand →				Geburten →								Prognose →			
	2010/2011	2011/2012	2012/2013	2013/2014	2014/2015	2015/2016	2016/2017	2017/2018	2018/2019	2019/2020	2020/2021	2021/2022	2022/2023	2023/2024	2024/2025	2025/2026
1	0	0	0	11	14	31	35	32	33	32	34	34	34	34	35	36
2	0	0	0	0	12	12	31	34	32	32	32	33	34	33	34	35
3	0	0	0	0	0	13	13	33	36	34	34	34	35	36	35	36
4	0	0	0	0	0	0	13	13	33	36	34	34	34	35	36	35
gesamt	0	0	0	11	26	56	91	112	134	135	133	135	136	138	140	141

Herkunft der Schüler im Zeitraum 2010/2011 – 2015/2016 nach Stadtteilen

Stadtteil	2010/2011	2011/2012	2012/2013	2013/2014	2014/2015	2015/2016
Warnemünde	0	0	0	0	0	1
Lütten Klein	0	0	0	1	1	1
Hansaviertel	0	0	0	1	1	1
Kröpeliner-Tor-Vorstadt	0	0	0	0	0	1
Stadtmitte	0	0	0	0	0	6
Brinckmansdorf	0	0	0	2	2	3
Rostock-Ost	0	0	0	0	2	4
Toitenwinkel	0	0	0	1	4	14
Gehlsdorf	0	0	0	5	10	10
Dierkow-Neu	0	0	0	1	4	7
Dierkow-Ost	0	0	0	0	0	4
Dierkow-West	0	0	0	0	2	4
gesamt:	0	0	0	11	26	56



c. – mit Hauptwohnsitz außerhalb der Hansestadt Rostock –



KlSt	Bestand →						Geburten →						Prognose →			
	2010/2011	2011/2012	2012/2013	2013/2014	2014/2015	2015/2016	2016/2017	2017/2018	2018/2019	2019/2020	2020/2021	2021/2022	2022/2023	2023/2024	2024/2025	2025/2026
1	0	0	0	0	1	1	2	2	2	2	2	2	2	2	2	2
2	0	0	0	0	0	1	1	2	2	2	2	2	2	2	2	2
3	0	0	0	0	0	0	1	1	1	1	1	1	1	1	1	1
4	0	0	0	0	0	0	0	1	1	1	1	1	1	1	1	1
gesamt	0	0	0	0	1	2	4	6	6	6	6	6	6	6	6	6

Herkunftsgemeinden der Schüler im Zeitraum 2010/2011 – 2015/2016

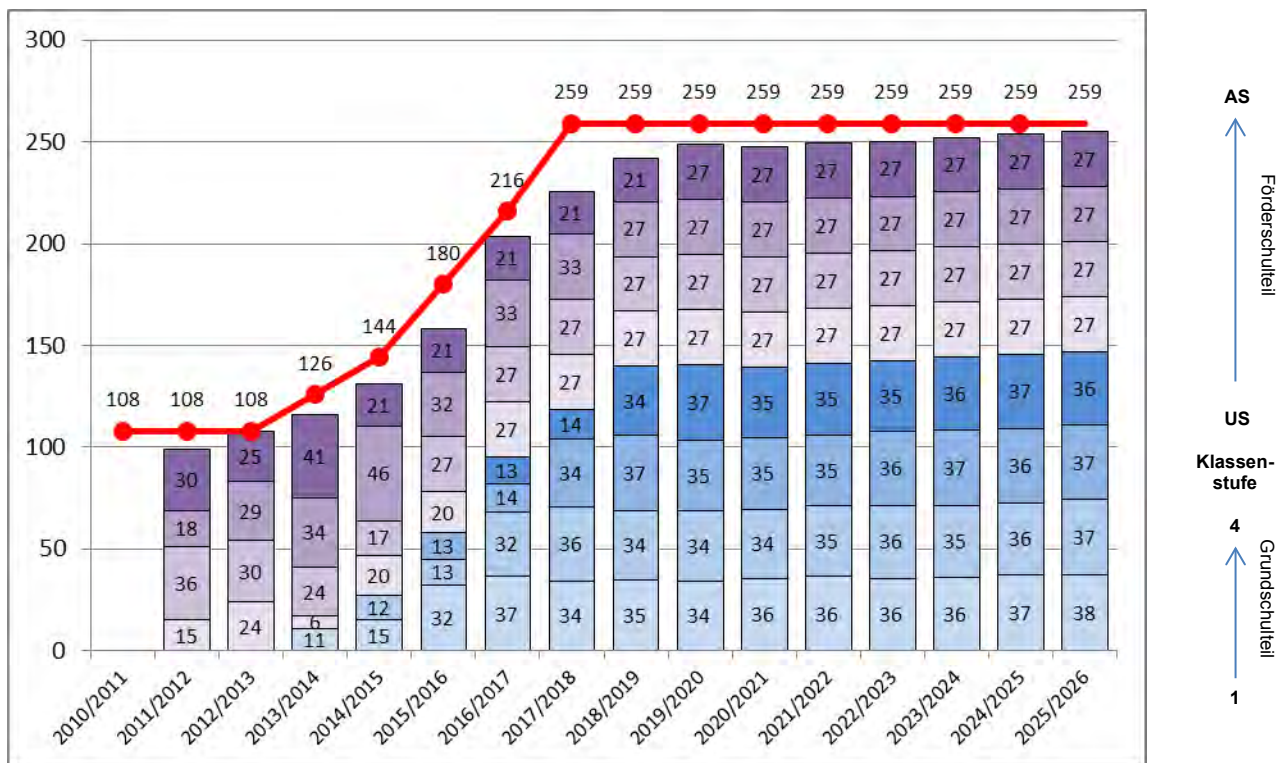
Gemeinde	2010/2011	2011/2012	2012/2013	2013/2014	2014/2015	2015/2016
Broderstorf	0	0	0	0	1	1
Roggentin	0	0	0	0	0	1
gesamt	1	2	0	0	1	2



B gesamte Schule

5. Entwicklung der Schüleranzahlen für den Zeitraum 2010/11 bis 2015/16 als Bestand und 2016/17 bis 2025/26 als Prognose

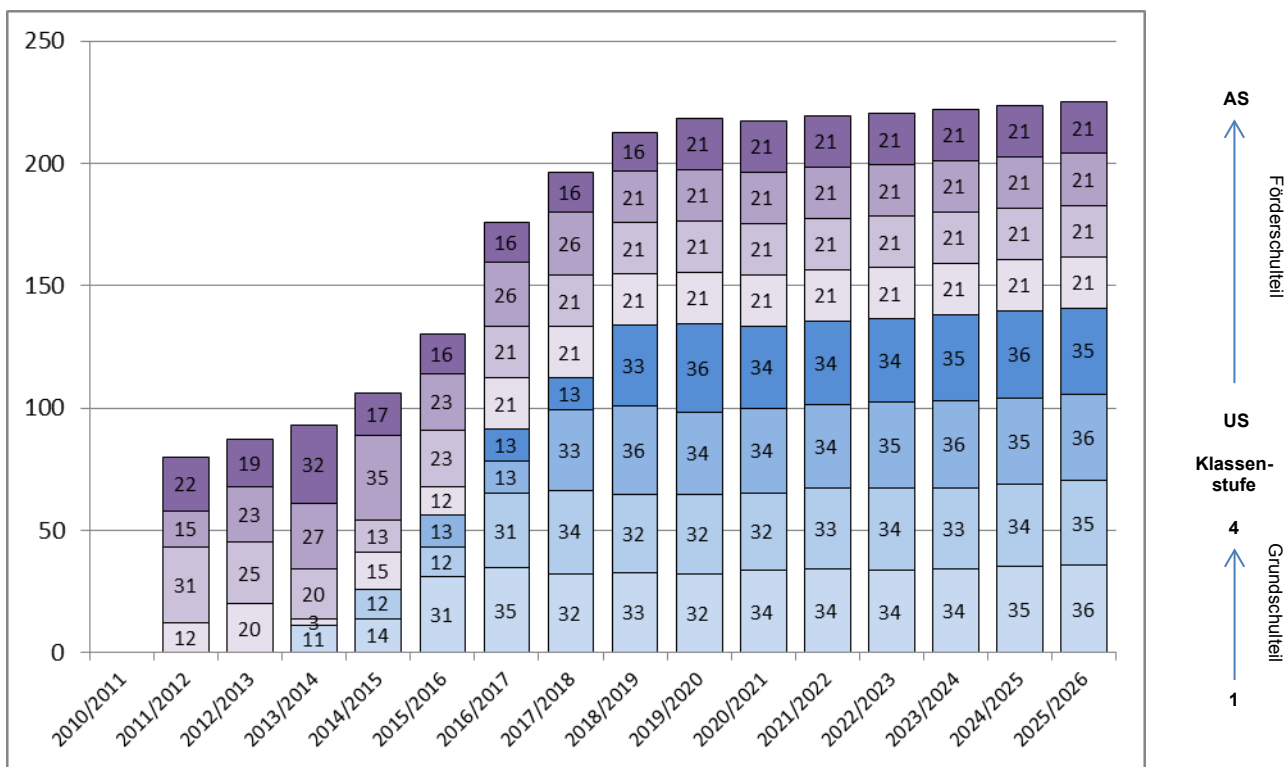
a. – insgesamt –



KSt	Bestand →						Geburten →						Prognose →			
	2010/2011	2011/2012	2012/2013	2013/2014	2014/2015	2015/2016	2016/2017	2017/2018	2018/2019	2019/2020	2020/2021	2021/2022	2022/2023	2023/2024	2024/2025	2025/2026
1	0	0	0	11	15	32	37	34	35	34	36	36	36	36	37	38
2	0	0	0	0	12	13	32	36	34	34	34	35	36	35	36	37
3	0	0	0	0	0	13	14	34	37	35	35	35	36	37	36	37
4	0	0	0	0	0	0	13	14	34	37	35	35	35	36	37	36
US	0	15	24	6	20	20	27	27	27	27	27	27	27	27	27	27
MS	0	36	30	24	17	27	27	27	27	27	27	27	27	27	27	27
OS	0	18	29	34	46	32	33	33	27	27	27	27	27	27	27	27
AS	0	30	25	41	21	21	21	21	21	27	27	27	27	27	27	27
gesamt	0	99	108	116	131	158	203	226	242	249	247	249	250	252	254	255



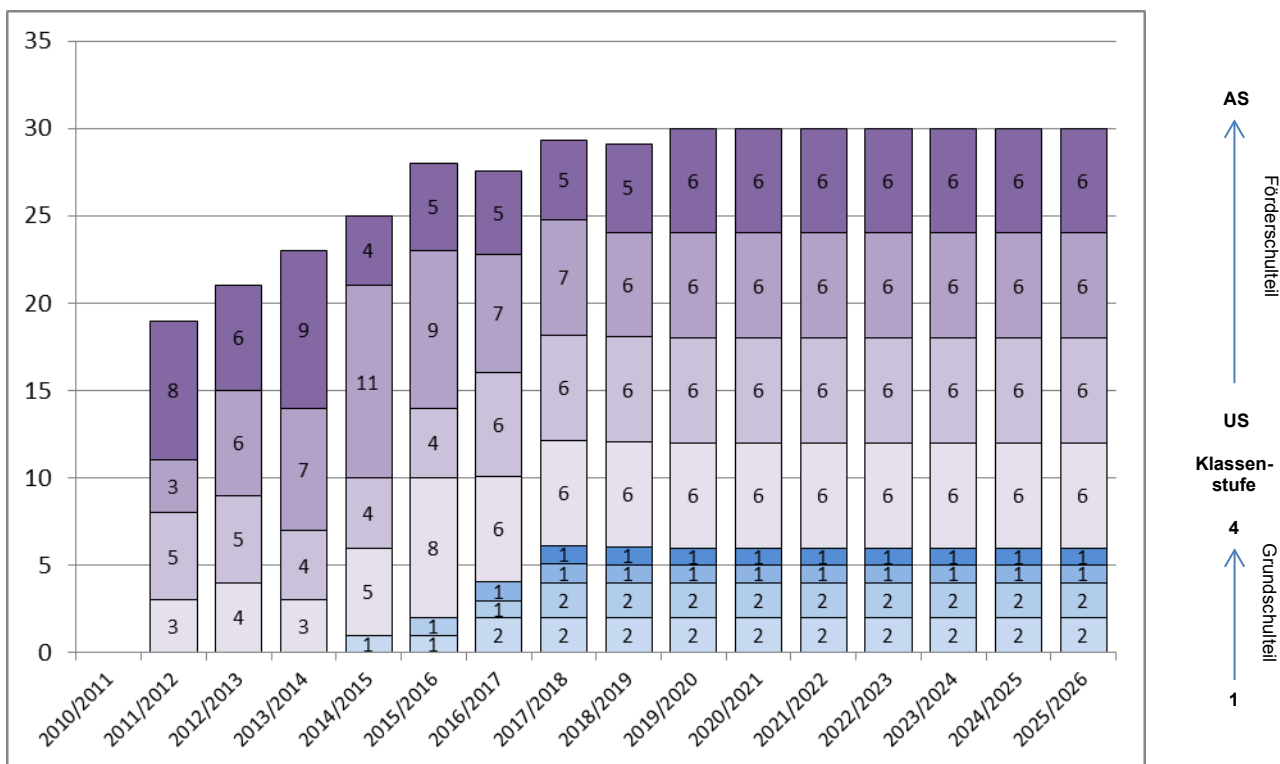
b. – mit Hauptwohnsitz in der Hansestadt Rostock –



	Kist	Bestand →						Geburten →					Prognose →				
		2010/2011	2011/2012	2012/2013	2013/2014	2014/2015	2015/2016	2016/2017	2017/2018	2018/2019	2019/2020	2020/2021	2021/2022	2022/2023	2023/2024	2024/2025	2025/2026
Grundschulteil	1	0	0	0	11	14	31	35	32	33	32	34	34	34	34	35	36
	2	0	0	0	0	12	12	31	34	32	32	32	33	34	33	34	35
	3	0	0	0	0	0	13	13	33	36	34	34	34	35	36	35	36
	4	0	0	0	0	0	0	13	13	33	36	34	34	34	35	36	35
Förderschulteil	US	0	12	20	3	15	12	21	21	21	21	21	21	21	21	21	21
	MS	0	31	25	20	13	23	21	21	21	21	21	21	21	21	21	21
	OS	0	15	23	27	35	23	26	26	21	21	21	21	21	21	21	21
	AS	0	22	19	32	17	16	16	16	16	21	21	21	21	21	21	21
	gesamt	0	80	87	93	106	130	176	196	213	219	217	219	220	222	224	225



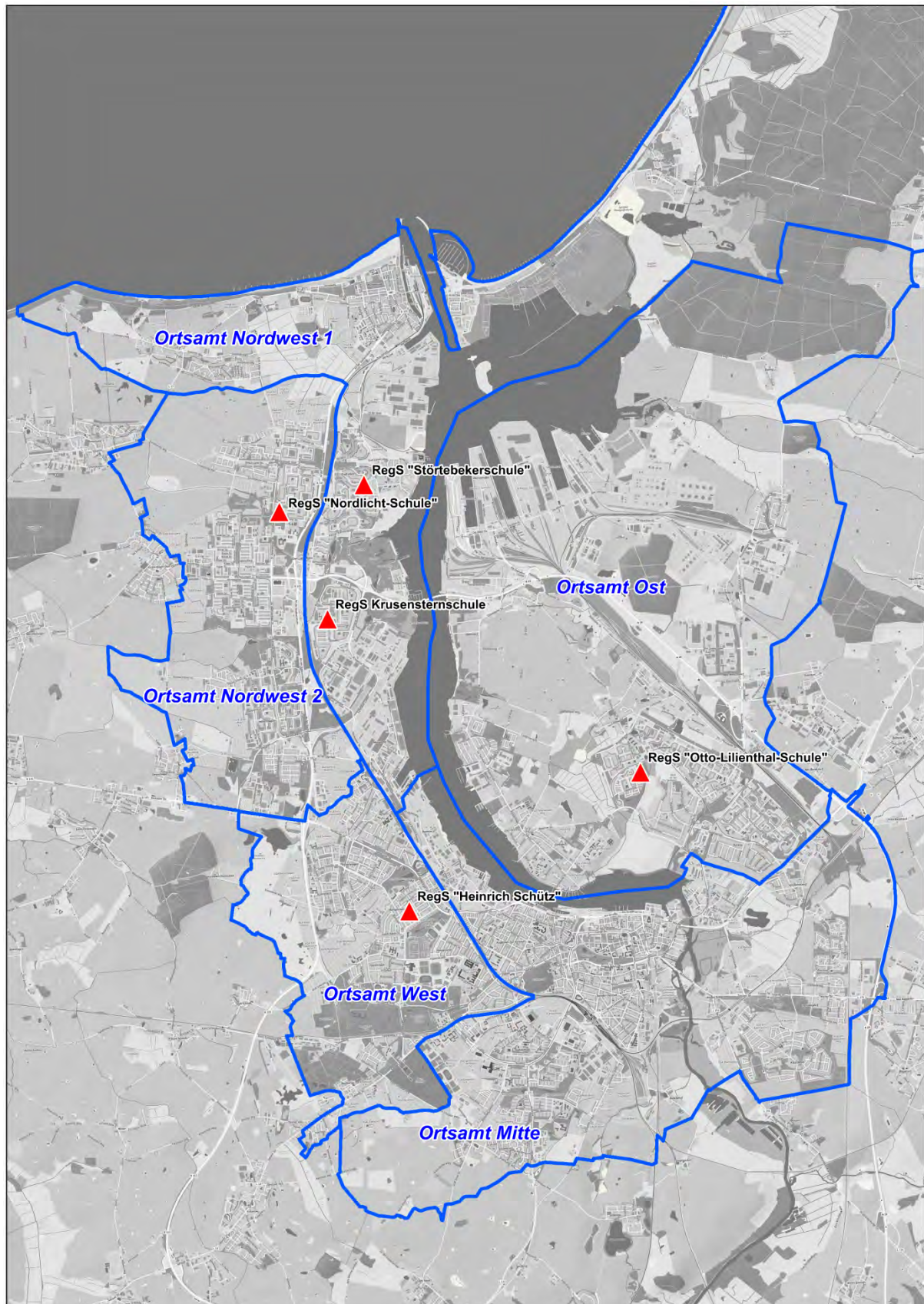
c. – mit Hauptwohnsitz außerhalb der Hansestadt Rostock –



		Bestand →					Geburten →					Prognose →					
KlSt		2010/2011	2011/2012	2012/2013	2013/2014	2014/2015	2015/2016	2016/2017	2017/2018	2018/2019	2019/2020	2020/2021	2021/2022	2022/2023	2023/2024	2024/2025	2025/2026
Grundschulteil	1	0	0	0	0	1	1	2	2	2	2	2	2	2	2	2	
	2	0	0	0	0	0	1	1	2	2	2	2	2	2	2	2	
	3	0	0	0	0	0	0	1	1	1	1	1	1	1	1	1	
	4	0	0	0	0	0	0	0	1	1	1	1	1	1	1	1	
Förderschulteil	US	0	3	4	3	5	8	6	6	6	6	6	6	6	6	6	
	MS	0	5	5	4	4	4	6	6	6	6	6	6	6	6	6	
	OS	0	3	6	7	11	9	7	7	6	6	6	6	6	6	6	
	AS	0	8	6	9	4	5	5	5	5	6	6	6	6	6	6	
gesamt		0	19	21	23	25	28	28	29	29	30	30	30	30	30	30	



7. Schulentwicklung – Regionale Schulen





7.1 Regionale Schule "Nordlicht-Schule"

1. Allgemeine Angaben zur Schule und zur Schulstruktur



Schulgebäude



Außenanlagen

Schulnummer **4211** Dienststellennr. 75430353 Produkt 21502 WE 2037

Schulname **Regionale Schule "Nordlicht-Schule"**

Träger Hansestadt Rostock
Schulart Regionale Schule
Jahrgänge 5-10
Schulsozialarbeiter 1 *(Stand Schuljahr 2015/2016)*
Ganztagsangebot teilweise gebundene Ganztagschule

Hauptstelle

Anschrift Ratzeburger Straße 9
PLZ Ort 18109 Rostock **Ortsteil** Lichtenhagen **www** www.nordlicht-schule.de
Telefon 711066 **Fax** 2074355 **E-Mail** nordlicht-schule@t-online.de

Nebenstellen keine

weitere Außenstellen keine



Kapazität	
ab Schuljahr	Gesamtkapazität
2010/2011	280
2011/2012	308
2012/2013	308
2013/2014	308
2014/2015	308
2015/2016	308
2016/2017	450

Zügigkeiten (Planungsgrößen)	
ab Schuljahr 2016/2017	
ab Klassenstufe 1	./.
ab Klassenstufe 5	3
ab Klassenstufe 7	3
ab Klassenstufe 11	./.

Schulraumbestand		
Schuljahr 2015/2016		
	Hauptst.	Gesamt
AUR	14	14
FUR	10	10
KursR	5	5



2. Baulicher Zustand der Gebäude und Außenanlagen sowie bauliche Erfordernisse

Hauptstelle Ratzeburger Straße 9

Bezeichnung	Hauptgebäude	Außenanlagen
Baujahr	1974	
Bauweise	Typenbau 5 MP	./.
Sanierungszust.	saniert	saniert
Barrierefrei	ja	./.

Bauliche Erfordernisse unter Berücksichtigung von notwendigen Schulraumbedarfen

Für das Schulgebäude der Regionalen Schule "Nordlicht-Schule" sowie für die zugehörigen Außenanlagen der Schule sind neben den werterhaltenden Wartungs- und Instandhaltungsmaßnahmen mittelfristig keine Sanierungsmaßnahmen erforderlich.



3.1 Bisherige Schulentwicklung

zum Schuljahr	Entwicklung	Bemerkung
1974/1975	Eröffnung	als 57. Polytechnische Oberschule "Josef Schares"
1991/1992	Schulartänderung	zur Realschule mit Hauptschulteil
1991/1992	Schulartänderung	Realschule Lichtenhagen
1993/1994	Fusion	mit der Hauptschule mit Grundschule Lichtenhagen (2211) am Standort Ratzeburger Straße 9
1993/1994	Namensänderung	Realschule Lichtenhagen - Realschule mit Hauptschulteil
2002/2003	Schulartänderung	gem. Schulgesetz zur Regionalen Schule (im Aufbau bis 2006)
2002/2003	Namensänderung	"Nordlicht-Schule"
2003/2004	Fusion	mit der Fritz-Reuter-Schule (4111) am Standort Ratzeburger Straße 9
2005/2006	Schulartänderung	zur Regionalen Schule "Nordlicht-Schule"

3.2 vorgesehene Schulentwicklung

ab Schuljahr 2016/2017

Erhöhung der Zügigkeit auf 3-Zügigkeit

4. Inhaltliche Ausgestaltung

Beschluss des Schulprogramms

Jahr

Kurzbeschreibung

Die "Nordlicht-Schule" ist eine Regionale Schule und befindet sich im Stadtteil Lichtenhagen der Hansestadt Rostock.

Sie vereinigt die berufsqualifizierenden Bildungsgänge unter einem Dach und setzt daher neben der grundlegenden Bildung und Erziehung ihre Schwerpunkte u. a. bei der Berufsorientierung, bei der praxisbetonten Unterrichtsführung, bei der individuellen Förderung und bei der sinnvollen Nachmittagsgestaltung der Schüler. Hierfür stehen diverse Ganztagsangebote zur Verfügung, welche der Ausprägung von Leistungsbereitschaft, sozialer Kompetenz, Verantwortung und Engagement dienen. Die "Nordlicht-Schule" ist MINT-Schule und Gesunde Schule.

schulische Angebote

Abschlüsse	Berufsreife, Mittlere Reife
Fremdsprachen	Englisch; Französisch, Russisch (ab Klasse 7)
Sonstiges	- Schnuppertage für Viertklässler - Schultage, Exkursionen, Wandertage, Schulfahrten - Berufsorientierungsunterricht/Berufspraktikum, wöchentl. Praxislerntag - Schulwerkstatt in Vorbereitung



5. Entwicklung der Schüleranzahlen für den Zeitraum 2010/11 bis 2015/16 als Bestand und 2016/17 bis 2025/26 als Prognose

a. – insgesamt –



Bestand →

Geburten →

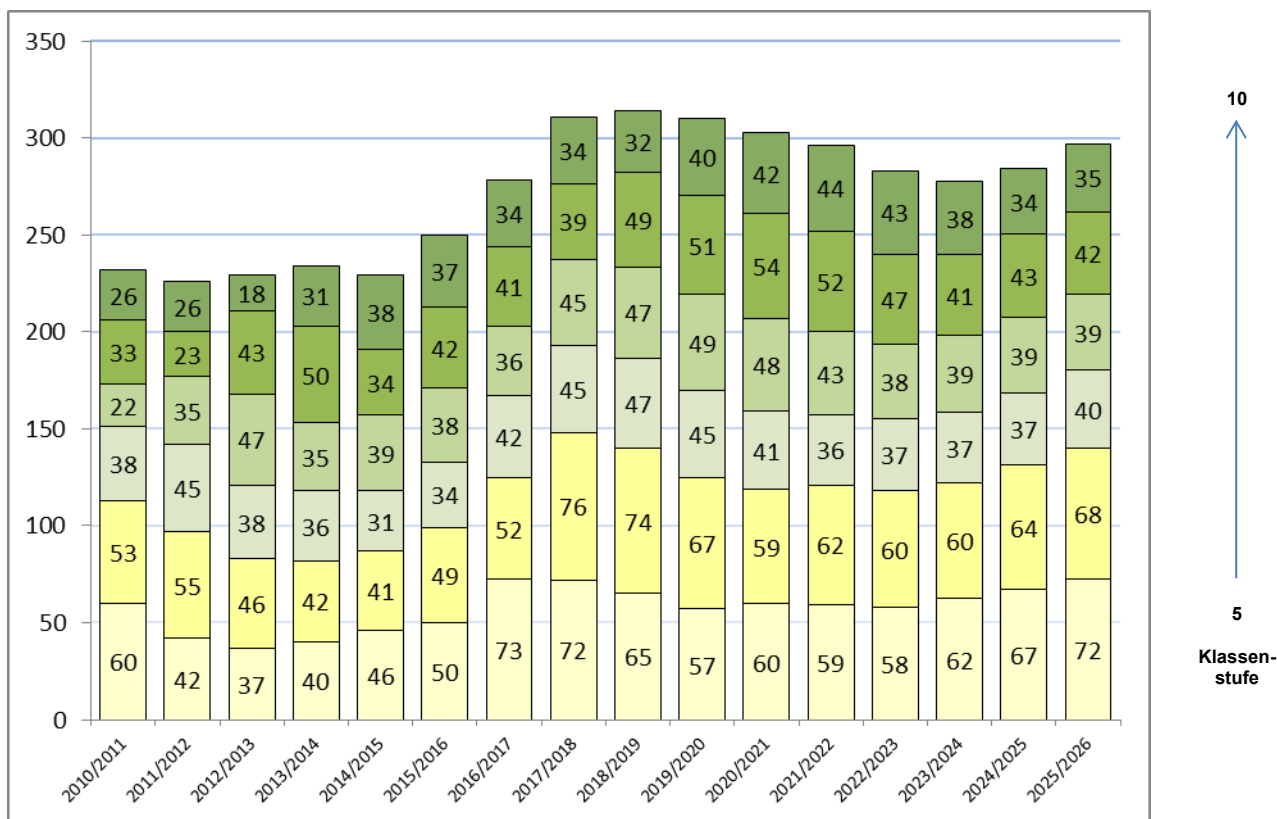
KlSt	2010/2011	2011/2012	2012/2013	2013/2014	2014/2015	2015/2016	2016/2017	2017/2018	2018/2019	2019/2020	2020/2021	2021/2022	2022/2023	2023/2024	2024/2025	2025/2026
5	60	44	38	40	47	51	75	74	67	59	62	61	60	64	69	74
6	53	55	47	43	41	49	53	78	76	69	61	64	62	62	66	70
7	38	45	38	36	32	34	43	46	48	46	42	37	38	38	38	41
8	22	36	48	35	40	39	36	46	48	50	49	44	39	40	40	40
9	34	24	45	51	34	43	43	39	50	52	55	53	48	42	44	43
10	27	26	19	31	39	37	35	35	32	41	43	45	44	39	35	36
gesamt	234	230	235	236	233	253	284	317	321	318	311	304	291	286	292	305

Zügigkeiten

KlSt	2010/2011	2011/2012	2012/2013	2013/2014	2014/2015	2015/2016	2016/2017	2017/2018	2018/2019	2019/2020	2020/2021	2021/2022	2022/2023	2023/2024	2024/2025	2025/2026
5	3	2	2	2	2	2	3	3	3	3	3	3	3	3	3	3
6	2	3	2	2	2	2	2	3	3	3	3	3	3	3	3	3
7	2	2	2	2	2	2	2	2	2	2	2	2	2	2	2	2
8	1	2	2	2	2	2	2	2	2	2	2	2	2	2	2	2
9	2	1	2	2	2	2	2	2	2	2	2	2	2	2	2	2
10	2	2	1	2	2	2	2	2	2	2	2	2	2	2	2	2
gesamt	12	12	11	12	12	12	13	14	14	14	14	14	14	14	14	14



b. – mit Hauptwohnsitz in der Hansestadt Rostock –



KlSt	Bestand →							Geburten →									
	2010/2011	2011/2012	2012/2013	2013/2014	2014/2015	2015/2016	2016/2017	2017/2018	2018/2019	2019/2020	2020/2021	2021/2022	2022/2023	2023/2024	2024/2025	2025/2026	
5	60	42	37	40	46	50	73	72	65	57	60	59	58	62	67	72	
6	53	55	46	42	41	49	52	76	74	67	59	62	60	60	64	68	
7	38	45	38	36	31	34	42	45	47	45	41	36	37	37	40		
8	22	35	47	35	39	38	36	45	47	49	48	43	38	39	39		
9	33	23	43	50	34	42	41	39	49	51	54	52	47	41	42		
10	26	26	18	31	38	37	34	34	32	40	42	44	43	38	35		
gesamt	232	226	229	234	229	250	279	311	314	310	303	296	283	278	284	297	

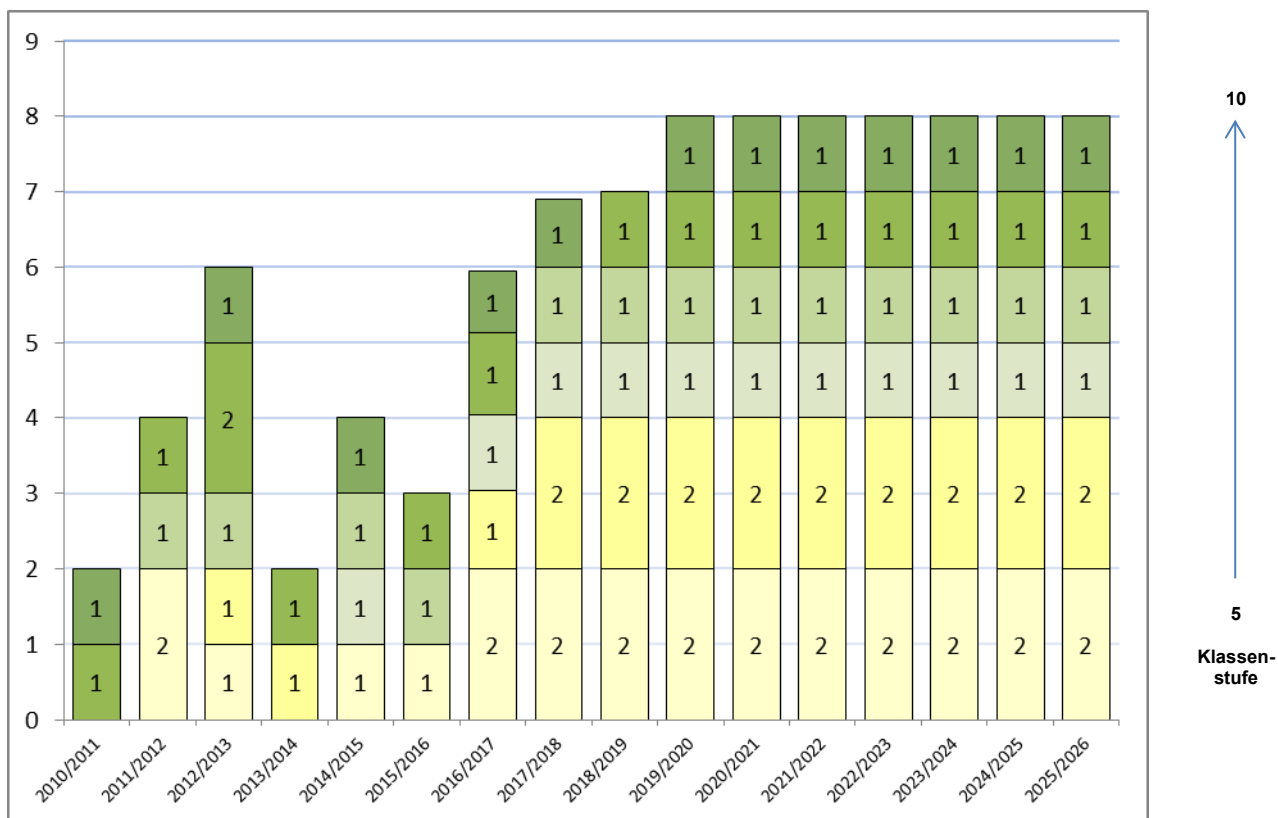
Herkunft der Schüler im Zeitraum 2010/2011 – 2015/2016 nach Stadtbereichen

Stadtbereich	2010/2011	2011/2012	2012/2013	2013/2014	2014/2015	2015/2016
Warnemünde	3	6	3	1	2	1
Rostock-Heide	2	0	0	0	0	0
Groß Klein	13	11	9	10	15	20
Schmarl	0	3	4	2	2	3
Lichtenhagen	121	120	126	130	126	123
Lütten Klein	72	73	72	72	70	76
Evershagen	15	10	11	15	12	21
Reutershagen	4	1	0	0	0	1

Stadtbereich	2010/2011	2011/2012	2012/2013	2013/2014	2014/2015	2015/2016
Hansaviertel	0	0	1	1	0	0
Kröpeliner-Tor-Vorstadt	0	1	1	0	0	2
Stadtmitte	0	0	1	1	0	1
Brinckmansdorf	0	0	1	0	0	0
Südstadt	1	1	0	1	2	0
Dierkow-Neu	1	0	0	1	0	2
gesamt:	232	226	229	234	229	250



c. – mit Hauptwohnsitz außerhalb der Hansestadt Rostock –



KlSt	Bestand →							Geburten →								
	2010/2011	2011/2012	2012/2013	2013/2014	2014/2015	2015/2016	2016/2017	2017/2018	2018/2019	2019/2020	2020/2021	2021/2022	2022/2023	2023/2024	2024/2025	2025/2026
5	0	2	1	0	1	1	2	2	2	2	2	2	2	2	2	2
6	0	0	1	1	0	0	1	2	2	2	2	2	2	2	2	2
7	0	0	0	0	1	0	1	1	1	1	1	1	1	1	1	1
8	0	1	1	0	1	1	0	1	1	1	1	1	1	1	1	1
9	1	1	2	1	0	1	1	0	1	1	1	1	1	1	1	1
10	1	0	1	0	1	0	1	1	0	1	1	1	1	1	1	1
gesamt	2	4	6	2	4	3	6	7	7	8	8	8	8	8	8	8

Herkunftsgemeinden der Schüler im Zeitraum 2010/2011 – 2015/2016

Gemeinde	2010/2011	2011/2012	2012/2013	2013/2014	2014/2015	2015/2016
Admannshagen-Bargeshagen	0	1	2	1	1	2
Bad Doberan, Stadt	1	0	0	0	0	0
Bernitt	0	1	1	0	0	0
Bürgerende-Rethwisch	0	0	1	1	1	0
Dobbertin	0	0	1	0	0	0
Elmenhorst/Lichtenhagen	1	2	1	0	1	0
Lambrechtshagen	0	0	0	0	1	1
gesamt:	2	4	6	2	4	3



7.2 Regionale Schule "Störtebekerschule"

1. Allgemeine Angaben zur Schule und zur Schulstruktur



Schulgebäude



Außenanlagen

Schulnummer **4221** Dienststellennr. 75430348 Produkt 21503 WE 2032

Schulname **Regionale Schule "Störtebekerschule"**

Träger Hansestadt Rostock
Schulart Regionale Schule
Jahrgänge 5-10
Schulsozialarbeiter 1 (*Stand Schuljahr 2015/2016*)
Ganztagsangebot offene Ganztagschule

Hauptstelle

Anschrift Taklerring 43
PLZ Ort 18109 Rostock **Ortsteil** Groß Klein **www** www.stoertebeker-schule.de
Telefon 1200928 **Fax** 1215933 **E-Mail** stoertebeker-schule-rostock@t-online.de

Nebenstellen keine

weitere Außenstellen keine



Kapazität

ab Schuljahr	Gesamtkapazität
2010/2011	260
2011/2012	286
2012/2013	286
2013/2014	286
2014/2015	286
2015/2016	286
2016/2017	286
2017/2018	450

Zügigkeiten (Planungsgrößen)

ab Schuljahr 2016/2017

ab Klassenstufe 1	./.
ab Klassenstufe 5	3
ab Klassenstufe 7	3
ab Klassenstufe 11	./.

Schulraumbestand

Schuljahr 2015/2016

	Hauptst.	Gesamt
AUR	11	11
FUR	12	12
KursR	4	4



2. Baulicher Zustand der Gebäude und Außenanlagen sowie bauliche Erfordernisse

Hauptstelle Taklerring 43

Bezeichnung	Hauptgebäude	Außenanlagen
Baujahr	1981	
Bauweise	Typenbau WBS	./.
Sanierungszust.	saniert	saniert
Barrierefrei	ja	./.

Bauliche Erfordernisse unter Berücksichtigung von notwendigen Schulraumbedarfen

Hauptstelle

Für das Schulgebäude der Regionalen Schule "Störtebekerschule" sowie für die zugehörigen Außenanlagen der Schule sind neben den werterhaltenden Wartungs- und Instandhaltungsmaßnahmen mittelfristig keine Sanierungsmaßnahmen erforderlich.



3.1 Bisherige Schulentwicklung

zum Schuljahr	Entwicklung	Bemerkung
1981/1982	Eröffnung	als 72. Polytechnische Oberschule "Leo Fox"
1991/1992	Schulartänderung	gem. Schulgesetz zur Realschule mit Hauptschulteil Groß Klein (4221)
1994/1995	Namensänderung	"Störtebeker-Schule"
1995/1996	Fusion	mit der Realschule Kleiner Warnowdamm (3221) am Standort Taklerring 43
1998/1999	Fusion	mit dem Realschulteil der Realschule mit Haupt- und Grundschulteil Werftallee (5221) am Standort Taklerring 43
2002/2003	Schulartänderung	gem. Schulgesetz zur Regionalen Schule

3.2 vorgesehene Schulentwicklung

ab Schuljahr 2016/2017

Erhöhung der Zügigkeit auf 3-Zügigkeit

4. Inhaltliche Ausgestaltung

Beschluss des Schulprogramms Jahr 2009

Kurzbeschreibung

Die "Störtebekerschule" ist eine Regionale Schule und liegt im Stadtteil Groß-Klein der Hansestadt Rostock.

Die Schule ist als offene Ganztagschule konzeptioniert und bietet den Schülern ein ganztätiges Bildungs- und Freizeitangebot. In der schulartunabhängigen Orientierungsstufe (Kl. 5 und 6) werden die Schüler nach dem Konzept des längeren gemeinsamen Lernens unterrichtet. Darüber hinaus erfolgt eine gezielte Förderung der Schüler entsprechend ihrer Lernvoraussetzungen. Somit wird für die Schüler der erfolgreiche Übergang an ein Gymnasium vorbereitet.

Ab der 7. Klasse bildet, neben dem obligatorischen Unterricht, die Berufsfrühorientierung und die gezielte Berufsvorbereitung einen Schwerpunkt der Arbeit. Ab der 9. Klasse besuchen alle Schüler ganzjährig, an einem Praxislerntag pro Woche, einen Praktikumsbetrieb und sammeln Erfahrungen in der Arbeitswelt.

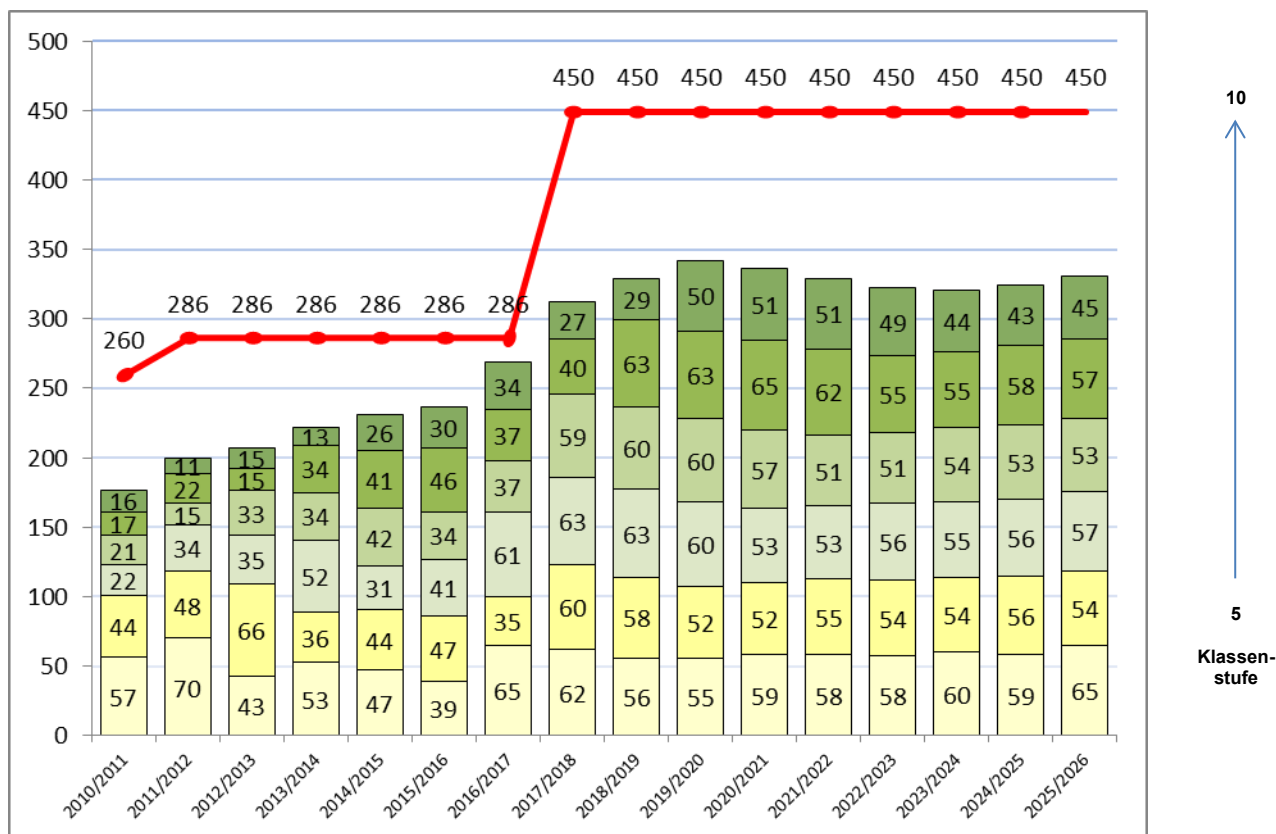
schulische Angebote

Abschlüsse	Berufsreife, Mittlere Reife
Fremdsprachen	Englisch, Französisch, Russisch, Schwedisch & Spanisch fakul.
Sonstiges	- Praxislerntag, Bewerbertraining, Projektwochen



5. Entwicklung der Schüleranzahlen für den Zeitraum 2010/11 bis 2015/16 als Bestand und 2016/17 bis 2025/26 als Prognose

a. – insgesamt –



Bestand →

Geburten →

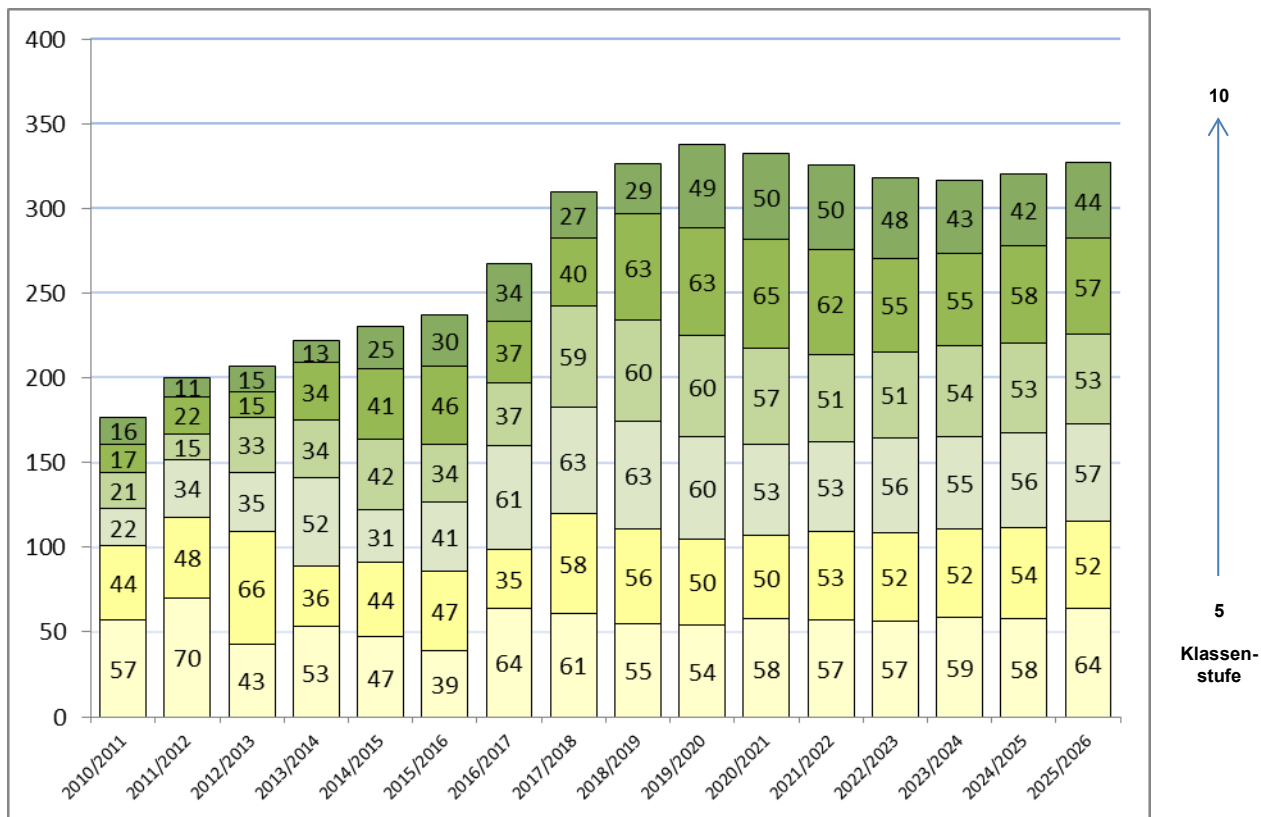
KlSt	2010/2011	2011/2012	2012/2013	2013/2014	2014/2015	2015/2016	2016/2017	2017/2018	2018/2019	2019/2020	2020/2021	2021/2022	2022/2023	2023/2024	2024/2025	2025/2026
5	57	70	43	53	47	39	65	62	56	55	59	58	58	60	59	65
6	44	48	66	36	44	47	35	60	58	52	52	55	54	54	56	54
7	22	34	35	52	31	41	61	63	63	60	53	53	56	55	56	57
8	17	15	33	34	42	34	37	59	60	60	57	51	51	54	53	53
9	17	22	15	34	41	46	37	40	63	63	65	62	55	55	58	57
10	16	11	15	13	26	30	34	27	29	50	51	51	49	44	43	45
gesamt	177	200	207	222	231	237	269	312	329	342	336	329	322	320	324	331

Zügigkeiten

KlSt	2010/2011	2011/2012	2012/2013	2013/2014	2014/2015	2015/2016	2016/2017	2017/2018	2018/2019	2019/2020	2020/2021	2021/2022	2022/2023	2023/2024	2024/2025	2025/2026
5	3	4	3	3	3	2	3	3	3	3	3	3	3	3	3	3
6	2	2	3	2	2	2	2	3	3	3	3	3	3	3	3	3
7	1	2	2	2	2	2	3	3	3	3	3	3	3	3	3	3
8	1	1	2	2	2	2	2	3	3	3	3	3	3	3	3	3
9	1	1	1	2	2	2	2	2	3	3	3	3	3	3	3	3
10	1	1	1	1	2	2	2	2	2	2	2	2	2	2	2	2
gesamt	9	11	12	12	13	12	14	16	17	17	17	17	17	17	17	17



b. – mit Hauptwohnsitz in der Hansestadt Rostock –



KlSt	Bestand →							Geburten →								
	2010/2011	2011/2012	2012/2013	2013/2014	2014/2015	2015/2016	2016/2017	2017/2018	2018/2019	2019/2020	2020/2021	2021/2022	2022/2023	2023/2024	2024/2025	2025/2026
5	57	70	43	53	47	39	64	61	55	54	58	57	57	59	58	64
6	44	48	66	36	44	47	35	58	56	50	50	53	52	52	54	52
7	22	34	35	52	31	41	61	63	63	60	53	53	56	55	56	57
8	21	15	33	34	42	34	37	59	60	60	57	51	51	54	53	53
9	17	22	15	34	41	46	37	40	63	63	65	62	55	55	58	57
10	16	11	15	13	25	30	34	27	29	49	50	50	48	43	42	44
gesamt	177	200	207	222	230	237	268	309	326	338	332	325	318	316	320	327

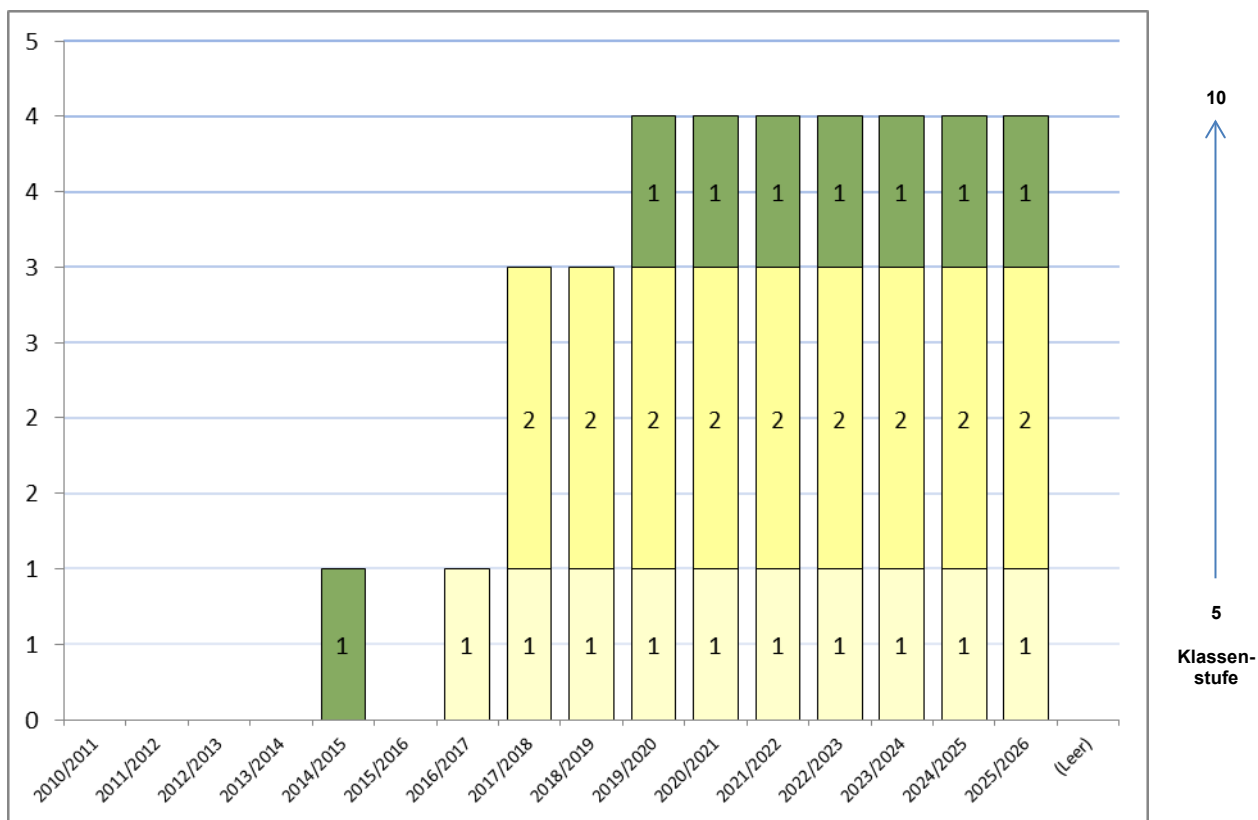
Herkunft der Schüler im Zeitraum 2010/2011 – 2015/2016 nach Stadtbereichen

Stadtbereich	2010/2011	2011/2012	2012/2013	2013/2014	2014/2015	2015/2016
Warnemünde	2	0	0	1	2	0
Groß Klein	148	164	174	198	201	202
Schmarl	10	9	7	4	4	3
Lichtenhagen	8	11	13	9	10	8
Lütten Klein	7	15	11	7	9	15
Evershagen	0	0	1	2	2	3
Reutershagen	0	0	0	0	1	1

Stadtbereich	2010/2011	2011/2012	2012/2013	2013/2014	2014/2015	2015/2016
Gartenstadt/ Stadtweide	0	0	0	0	0	3
Stadtmitte	0	0	0	0	0	1
Brinckmansdorf	2	1	0	0	0	0
Toitenwinkel	0	0	1	1	1	0
Dierkow-Neu	0	0	0	0	0	1
gesamt:	177	200	207	222	230	237



c. – mit Hauptwohnsitz außerhalb der Hansestadt Rostock –



KlSt	Bestand →							Geburten →								
	2010/2011	2011/2012	2012/2013	2013/2014	2014/2015	2015/2016	2016/2017	2017/2018	2018/2019	2019/2020	2020/2021	2021/2022	2022/2023	2023/2024	2024/2025	2025/2026
5	0	0	0	0	0	0	1	1	1	1	1	1	1	1	1	1
6	0	0	0	0	0	0	0	2	2	2	2	2	2	2	2	2
7	0	0	0	0	0	0	0	0	0	0	0	0	0	0	0	0
8	0	0	0	0	0	0	0	0	0	0	0	0	0	0	0	0
9	0	0	0	0	0	0	0	0	0	0	0	0	0	0	0	0
10	0	0	0	0	1	0	0	0	0	1	1	1	1	1	1	1
gesamt	0	0	0	0	1	0	1	3	3	4	4	4	4	4	4	4

Herkunftsgemeinden der Schüler im Zeitraum 2010/2011 – 2015/2016

Gemeinde	2010/2011	2011/2012	2012/2013	2013/2014	2014/2015	2015/2016
Nienhagen	0	0	0	0	1	0
gesamt:	0	0	0	0	1	0



7.3 Krusensternschule

1. Allgemeine Angaben zur Schule und zur Schulstruktur



Schulgebäude



Außenanlagen

Schulnummer 4422	Dienststellennr.	Produkt 21506	WE 2021
Schulname Krusensternschule Regionale Schule			
Träger	Hansestadt Rostock		
Schulart	Regionale Schule		
Jahrgänge	5-10		
Schulsozialarbeiter	1 (Stand Schuljahr 2015/2016)		
Ganztagsangebot	gebundene Ganztagschule		

Hauptstelle

Anschrift Stephan-Jantzen-Ring 6

PLZ Ort 18106 Rostock **Ortsteil** Schmarl

Telefon 1214284 **Fax** 1214286

www www.krusensternschule.de

E-Mail krusensternschule@web.de

Nebenstellen keine

weitere Außenstellen keine



Kapazität	
ab Schuljahr	Gesamtkapazität
2010/2011	380
2011/2012	418
2012/2013	418
2013/2014	418
2014/2015	418
2015/2016	418
2016/2017	450

Zügigkeiten (Planungsgrößen)	
ab Schuljahr 2016/2017	
ab Klassenstufe 1	./.
ab Klassenstufe 5	3
ab Klassenstufe 7	3
ab Klassenstufe 11	./.

Schulraumbestand		
Schuljahr 2015/2016		
	Hauptst.	Gesamt
AUR	16	16
FUR	11	11
KursR	./.	0



2. Baulicher Zustand der Gebäude und Außenanlagen sowie bauliche Erfordernisse

Hauptstelle Stephan-Jantzen-Ring 6

Bezeichnung	Hauptgebäude	Außenanlagen
Baujahr	1977	
Bauweise	Typenbau 5 MP	./.
Sanierungszust.	saniert	saniert
Barrierefrei	ja	./.

Bauliche Erfordernisse unter Berücksichtigung von notwendigen Schulraumbedarfen

Hauptstelle

Die Brandlastsanierung des Doppelschulgebäudes der Krusensternschule und der Grundschule Schmarl im St.-Jantzen-Ring 5/6 konnte im Jahr 2015 abgeschlossen werden.

Zur Gewährleistung einer barrierefreien Zugänglichkeit ist der Anbau eines Aufzuges an dieses Gebäude vorgesehen.

Der bauliche Zustand des Schulgebäudes einschließlich der Freianlagen erfordert darüber hinaus neben den regelmäßigen Wartungs- und Instandhaltungsmaßnahmen mittelfristig keine weiteren Sanierungsmaßnahmen.



3.1 Bisherige Schulentwicklung

zum Schuljahr	Entwicklung	Bemerkung
1977/1978	Eröffnung	der 63. POS "Herbert Warnke" und der 64. POS "Walter Steffens"
1991/1992	Schulartänderung	gem. Schulgesetz zur Gesamtschule (7421)
1991/1992	Fusion	der 63. POS "Herbert Warnke" und der 64. POS "Walter Steffens" am Standort Stephan-Jantzen-Ring 6
1993/1994	Namensänderung	Gesamtschule Schmarl
2003/2004	Fusion	mit der Gesamtschule Groß Klein (7221) am Standort Stephan-Jantzen-Ring
2005/2006	Namensänderung	Krusenstern-Gesamtschule
2010/2011	Namensänderung	Krusensternschule
2014/2015	Schulartänderung	von Integrierter Gesamtschule mit Regionaler Schule im Aufbau (7421) zur Regionalen Schule (4422)

3.2 vorgesehene Schulentwicklung

Im Prognosezeitraum sind für die Schule mit Redaktionsschluss keine schulorganisatorischen Maßnahmen vorgesehen.

4. Inhaltliche Ausgestaltung

Beschluss des Schulprogramms

Jahr

Kurzbeschreibung

Die "Krusensternschule" ist eine Regionale Schule und Ganztagschule und befindet sich im Stadtteil Schmarl der Hansestadt Rostock.

Die Ausbildungskonzeption basiert auf einem rhythmisierten Unterrichtsablauf, d.h. Blockunterricht und Ganztagsangebote auch am Vormittag und Mittagsversorgung. Förderung von Neigungen und Begabungen sowie Leistungsstärken und Schwächen (Limb, D, Ma, Eng, Deutsch als Zweitsprache), können gezielt realisiert werden. Außerschulische Partner unterstützen dabei die Bildungs- und Erziehungsarbeit. Das Trainieren von Lehrmethoden und die Vermittlung von Lernmethoden runden das Profil ab.

Die "Krusensternschule" ist eine Stadtteil offene Schule mit vielen Netzwerkpartnern für vielfältige Ganztagsangebote

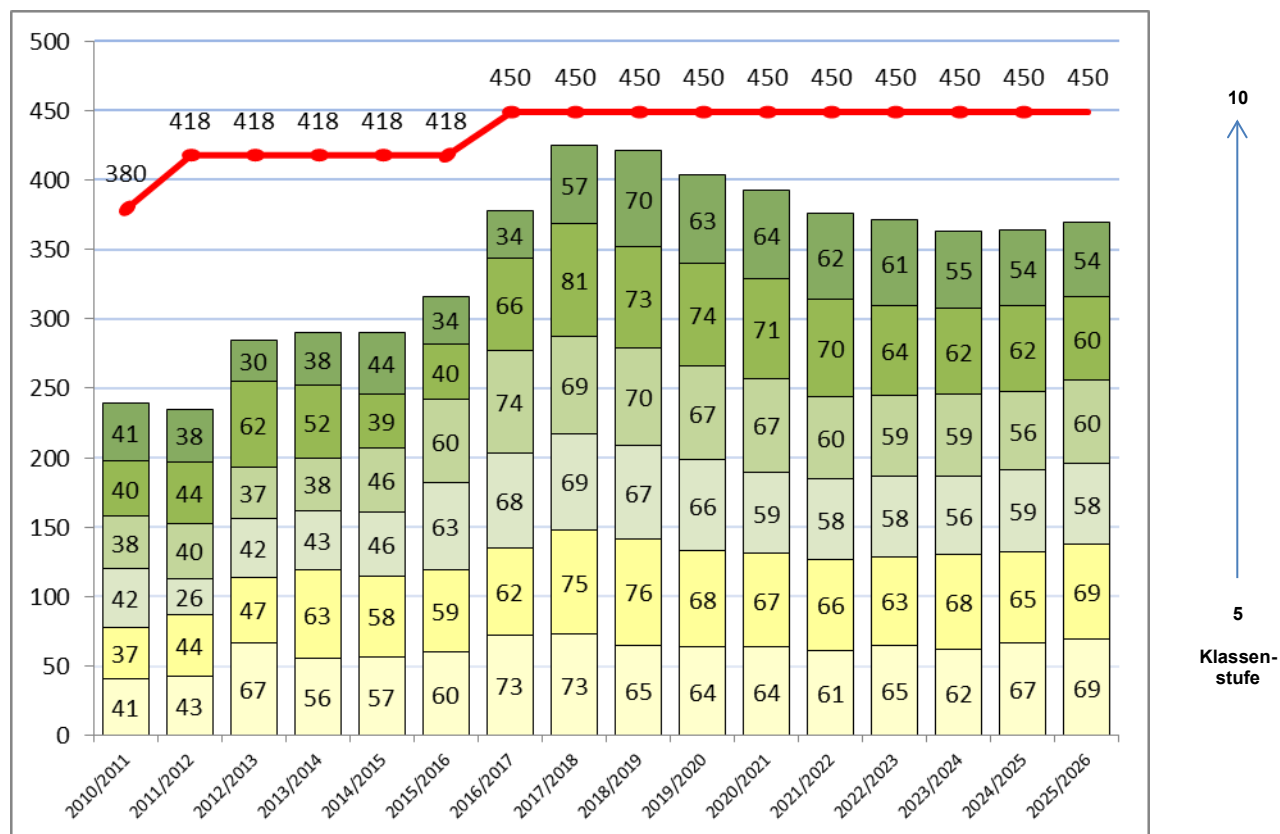
schulische Angebote

Abschlüsse	Berufsreife, Mittlere Reife
Fremdsprachen	Englisch ab Kl. 5; Russisch, Französisch ab Kl. 7
Sonstiges	- Schnuppertag für Viertklässler - hauseigene Berufsmesse, Berufseinstiegsbegleiter - Streitschlichterausbildung - Projektarbeit



5. Entwicklung der Schüleranzahlen für den Zeitraum 2010/11 bis 2015/16 als Bestand und 2016/17 bis 2025/26 als Prognose

a. – insgesamt –



Bestand →

Geburten →

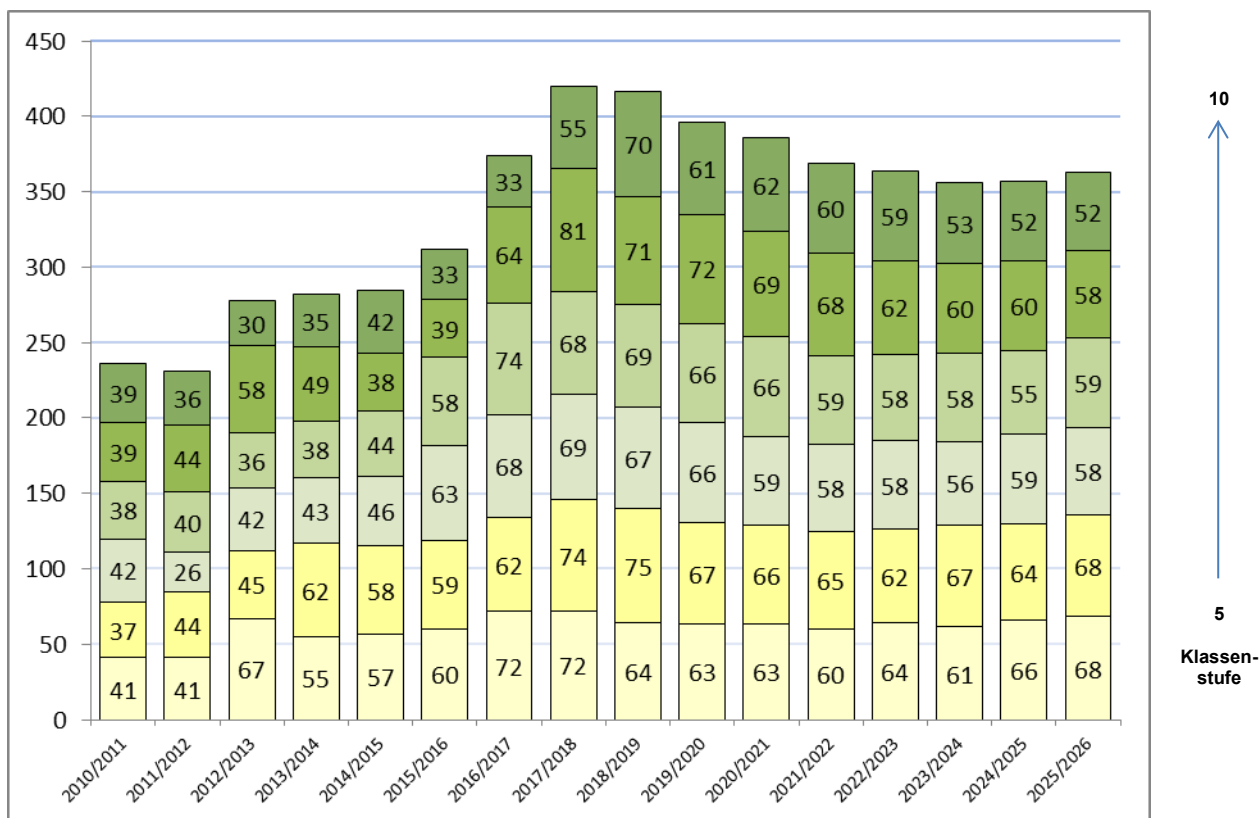
KlSt	2010/2011	2011/2012	2012/2013	2013/2014	2014/2015	2015/2016	2016/2017	2017/2018	2018/2019	2019/2020	2020/2021	2021/2022	2022/2023	2023/2024	2024/2025	2025/2026
5	41	43	67	56	57	60	73	73	65	64	64	61	65	62	67	69
6	37	44	47	63	58	59	62	75	76	68	67	66	63	68	65	69
7	42	26	42	43	46	63	68	69	67	66	59	58	58	56	59	58
8	38	40	37	38	46	60	74	69	70	67	67	60	59	59	56	60
9	40	44	62	52	39	40	66	81	73	74	71	70	64	62	62	60
10	41	38	30	38	44	34	34	57	70	63	64	62	61	55	54	54
gesamt	239	235	285	290	290	316	378	425	422	403	393	376	371	363	364	370

Zügigkeiten

KlSt	2010/2011	2011/2012	2012/2013	2013/2014	2014/2015	2015/2016	2016/2017	2017/2018	2018/2019	2019/2020	2020/2021	2021/2022	2022/2023	2023/2024	2024/2025	2025/2026
5	2	2	3	3	3	3	3	3	3	3	3	3	3	3	3	3
6	2	2	2	3	3	3	3	3	3	3	3	3	3	3	3	3
7	2	2	2	2	3	3	3	3	3	3	3	3	3	3	3	3
8	2	2	2	2	2	3	3	3	3	3	3	3	3	3	3	3
9	2	2	3	2	2	2	3	3	3	3	3	3	3	3	3	3
10	2	2	2	2	2	2	2	3	3	3	3	3	3	3	3	3
gesamt	12	12	14	14	15	16	17	18	18	18	18	18	18	18	18	18



b. – mit Hauptwohnsitz in der Hansestadt Rostock –



KlSt	Bestand →							Geburten →								
	2010/2011	2011/2012	2012/2013	2013/2014	2014/2015	2015/2016	2016/2017	2017/2018	2018/2019	2019/2020	2020/2021	2021/2022	2022/2023	2023/2024	2024/2025	2025/2026
5	41	41	67	55	57	60	72	72	64	63	63	60	64	61	66	68
6	37	44	45	62	58	59	62	74	75	67	66	65	62	67	64	68
7	42	26	42	43	46	63	68	69	67	66	59	58	58	56	59	58
8	38	40	36	38	44	58	74	68	69	66	66	59	58	58	55	59
9	39	44	58	49	38	39	64	81	71	72	69	68	62	60	60	58
10	39	36	30	35	42	33	33	55	70	61	62	60	59	53	52	52
gesamt	236	231	278	282	285	312	374	420	417	396	386	369	364	356	357	363

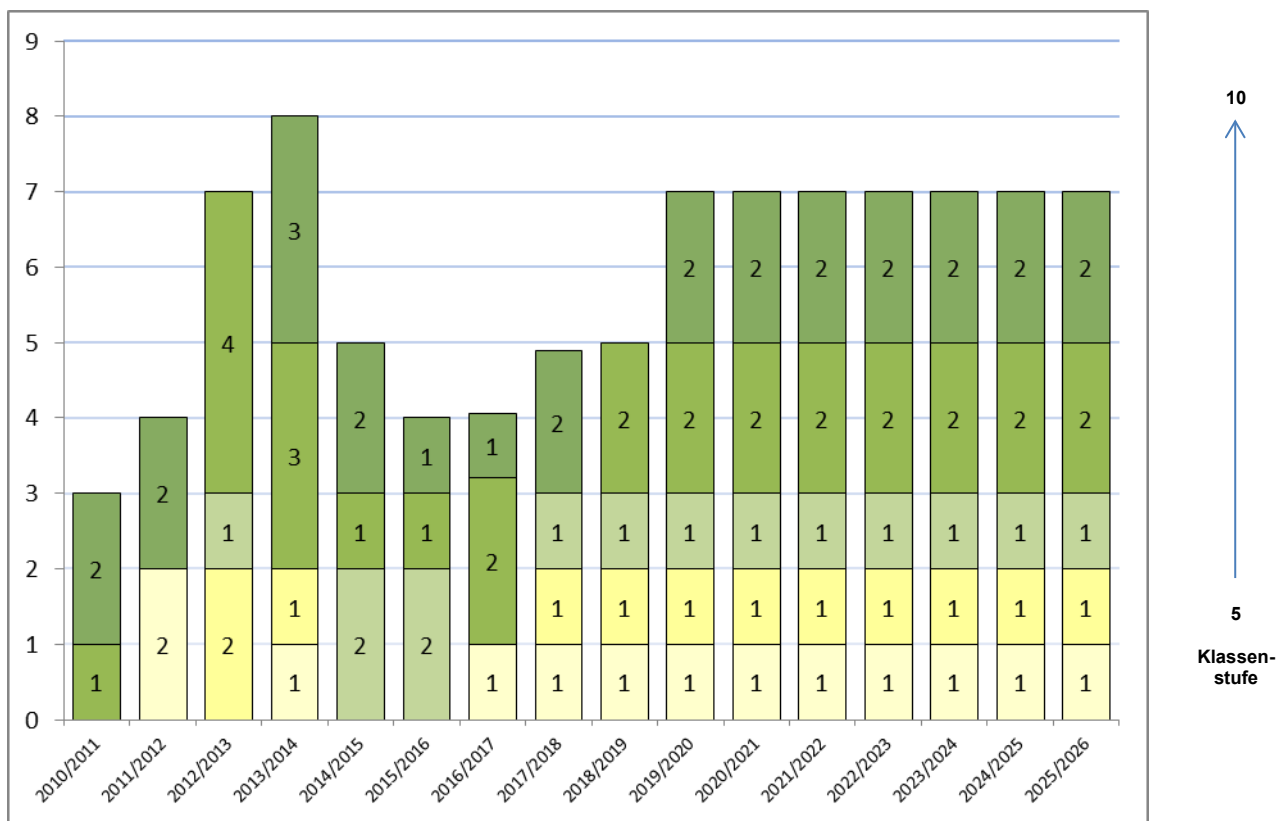
Herkunft der Schüler im Zeitraum 2010/2011 – 2015/2016 nach Stadtbereichen

Stadtbereich	2010/2011	2011/2012	2012/2013	2013/2014	2014/2015	2015/2016
Warnemünde	0	2	2	3	2	0
Groß Klein	36	31	34	31	29	25
Schmarl	162	164	191	197	208	249
Lichtenhagen	1	1	3	3	5	1
Lütten Klein	12	15	13	12	11	9
Evershagen	11	11	9	10	13	14
Reutershagen	4	3	5	3	1	2
Hansaviertel	0	0	0	0	0	2
Gartenstadt/ Stadtweide	1	1	12	9	4	2

Stadtbereich	2010/2011	2011/2012	2012/2013	2013/2014	2014/2015	2015/2016
Kröpeliner-Tor-Vorstadt	3	1	4	1	2	0
Stadtmitte	0	0	3	6	5	3
Brinckmansdorf	2	1	1	0	0	0
Südstadt	1	0	0	2	0	0
Toitenwinkel	0	0	0	2	3	2
Gehlsdorf	0	0	0	1	0	0
Dierkow-Neu	3	1	1	2	2	3
gesamt:	236	231	278	282	285	312



c. – mit Hauptwohnsitz außerhalb der Hansestadt Rostock –



KlSt	Bestand →							Geburten →									
	2010/2011	2011/2012	2012/2013	2013/2014	2014/2015	2015/2016	2016/2017	2017/2018	2018/2019	2019/2020	2020/2021	2021/2022	2022/2023	2023/2024	2024/2025	2025/2026	
5	0	2	0	1	0	0	1	1	1	1	1	1	1	1	1	1	
6	0	0	2	1	0	0	0	1	1	1	1	1	1	1	1	1	
7	0	0	0	0	0	0	0	0	0	0	0	0	0	0	0	0	
8	0	0	1	0	2	2	0	1	1	1	1	1	1	1	1	1	
9	1	0	4	3	1	1	2	0	2	2	2	2	2	2	2	2	
10	2	2	0	3	2	1	1	2	0	2	2	2	2	2	2	2	
gesamt	3	4	7	8	5	4	4	5	5	7	7	7	7	7	7	7	

Herkunftsgemeinden der Schüler im Zeitraum 2010/2011 – 2015/2016

Gemeinde	2010/2011	2011/2012	2012/2013	2013/2014	2014/2015	2015/2016
Bad Doberan, Stadt	0	0	1	1	1	1
Bastorf	0	0	0	1	0	0
Bürgerende-Rethwisch	0	0	0	1	1	0
Dolgen am See	0	0	1	1	0	0
Dummerstorf	0	2	2	0	0	0
Elmenhorst/Lichtenhagen	2	0	0	0	0	0
Berlin	1	0	0	0	0	0
Gelbensande	0	0	0	0	1	1

Gemeinde	2010/2011	2011/2012	2012/2013	2013/2014	2014/2015	2015/2016
Güstrow, Stadt	0	1	0	0	0	0
Kritzow	0	0	1	1	0	0
Lindholz	0	1	0	0	0	0
Mönchhagen	0	0	0	1	1	1
Nienhagen	0	0	1	1	0	0
Sanitz	0	0	1	1	0	0
Satow	0	0	0	0	1	1
gesamt:	3	4	7	8	5	4



7.4 Regionale Schule "Heinrich Schütz"

1. Allgemeine Angaben zur Schule und zur Schulstruktur



Schulgebäude



Außenanlagen

Schulnummer **4501** Dienststellennr. 75430337 Produkt 21504 WE 2015

Schulname **Regionale Schule "Heinrich Schütz"**
Eliteschule des Sports/ Eliteschule des Fußballs

Träger Hansestadt Rostock
Schulart Regionale Schule
Jahrgänge 5-10
Schulsozialarbeiter 1 (*Stand Schuljahr 2015/2016*)
Ganztagsangebot offene Ganztagschule

Hauptstelle

Anschrift Heinrich-Schütz-Straße 10 a
PLZ Ort 18069 Rostock **Ortsteil** Reutershagen **www** www.schuetz-schule-rostock.de
Telefon 83910 **Fax** 8002374 **E-Mail** schulleiter-schuetz@t-online.de

Nebenstellen keine

weitere Außenstellen keine



Kapazität

ab Schuljahr	Gesamtkapazität
2010/2011	360
2011/2012	418
2012/2013	435
2013/2014	448
2014/2015	448
2015/2016	448
2016/2017	463
2017/2018	550

Zügigkeiten (Planungsgrößen)

ab Schuljahr 2016/2017

ab Klassenstufe 1	./.
ab Klassenstufe 5	5
ab Klassenstufe 7	3
ab Klassenstufe 11	./.

Schulraumbestand

Schuljahr 2015/2016

	Hauptst.	Gesamt
AUR	18	18
FUR	8	8
KursR	2	2



2. Baulicher Zustand der Gebäude und Außenanlagen sowie bauliche Erfordernisse

Hauptstelle Heinrich-Schütz-Straße 10 a

Bezeichnung	Hauptgebäude	Außenanlagen
Baujahr	1953	
Bauweise	kein Typenbau	./.
Sanierungszust.	teilsaniert	saniert
Barrierefrei	nein	./.

Bauliche Erfordernisse unter Berücksichtigung von notwendigen Schulraumbedarfen

Hauptstelle

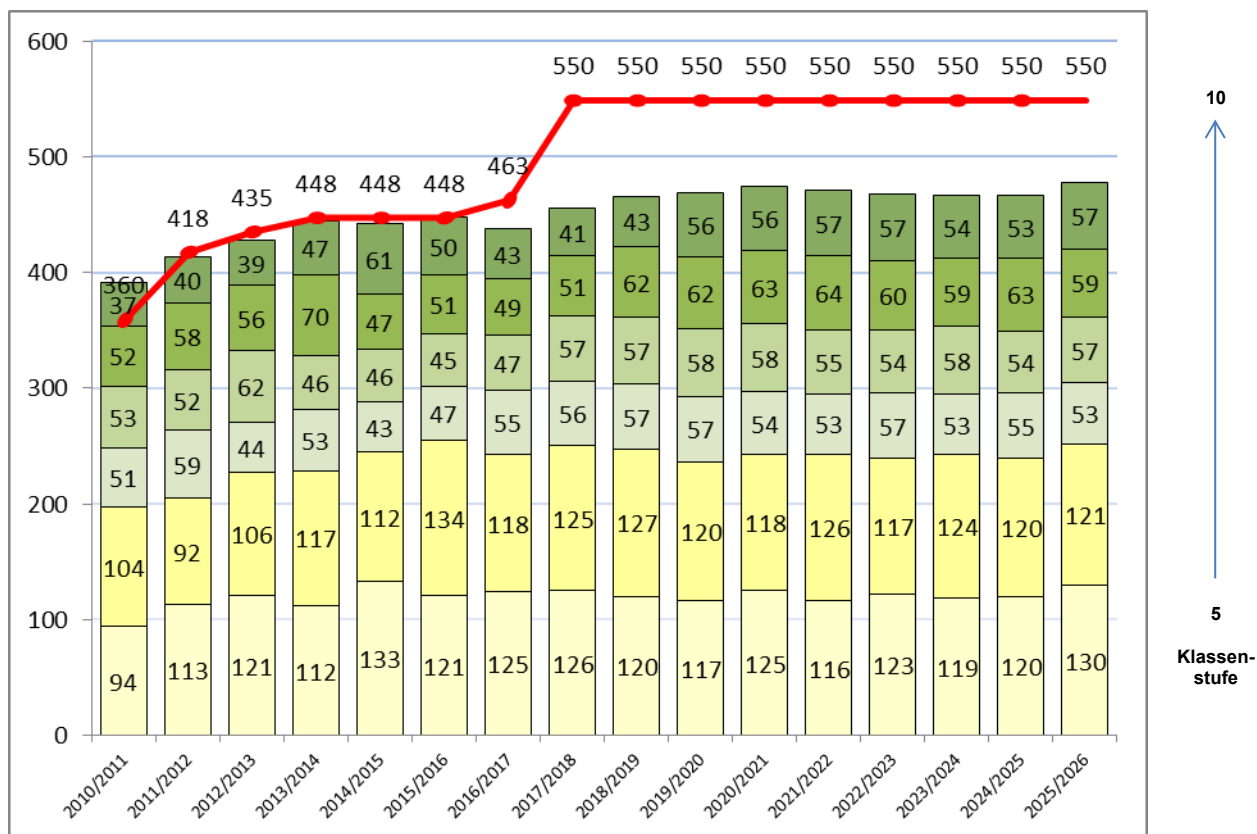
Das Schulgebäude der Regionalen Schule "Heinrich Schütz" ist den zurückliegenden Jahren bereits in großen Teilen saniert worden. Noch ausstehend ist eine Sanierung im Inneren der Schule. Diese Sanierung ist bereits als Baumaßnahme in der mittelfristigen Investitionsplanung des Eigenbetriebs "Kommunale Objektbewirtschaftung und -entwicklung der Hansestadt Rostock" (KOE) vorbereitet.

Die Freianlagen der Schule sind im Jahr 2014 vollständig erneuert und um alle erforderlichen sportlichen Funktionen zur Absicherung des Schulsports im Freien erweitert worden.



5. Entwicklung der Schüleranzahlen für den Zeitraum 2010/11 bis 2015/16 als Bestand und 2016/17 bis 2025/26 als Prognose

a. – insgesamt –



Bestand →

Geburten →

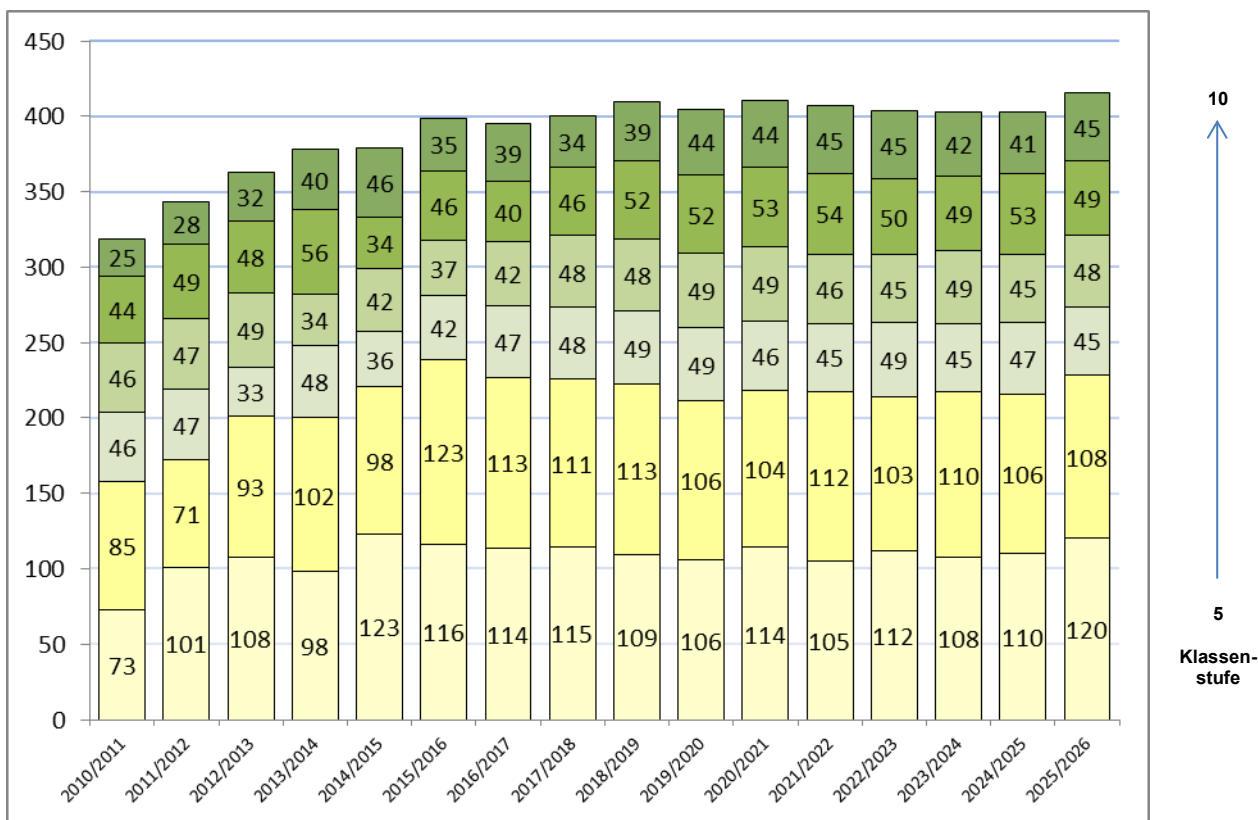
KlSt	2010/2011	2011/2012	2012/2013	2013/2014	2014/2015	2015/2016	2016/2017	2017/2018	2018/2019	2019/2020	2020/2021	2021/2022	2022/2023	2023/2024	2024/2025	2025/2026
5	94	113	121	112	133	121	125	126	120	117	125	116	123	119	120	130
6	104	92	106	117	112	134	118	125	127	120	118	126	117	124	120	121
7	51	59	44	53	43	47	55	56	57	57	54	53	57	53	55	53
8	53	52	62	46	46	45	47	57	57	58	58	55	54	58	54	57
9	52	58	56	70	47	51	49	51	62	62	63	64	60	59	63	59
10	37	40	39	47	61	50	43	41	43	56	56	57	57	54	53	57
gesamt	391	414	428	445	442	448	437	455	466	469	475	471	468	467	466	477

Zügigkeiten

KlSt	2010/2011	2011/2012	2012/2013	2013/2014	2014/2015	2015/2016	2016/2017	2017/2018	2018/2019	2019/2020	2020/2021	2021/2022	2022/2023	2023/2024	2024/2025	2025/2026
5	5	5	6	5	6	5	5	5	5	5	5	5	5	5	5	5
6	4	5	4	6	5	6	5	5	5	5	5	5	5	5	5	5
7	2	3	2	2	2	2	3	3	3	3	3	3	3	3	3	3
8	2	2	3	2	2	2	2	3	3	3	3	3	3	3	3	3
9	2	2	2	3	2	2	2	2	3	3	3	3	3	3	3	3
10	2	2	2	2	3	2	2	2	2	3	3	3	3	3	3	3
gesamt	17	19	19	20	20	19	19	20	21	22	22	22	22	22	22	22



b. – mit Hauptwohnsitz in der Hansestadt Rostock –



KlSt	Bestand →																Geburten →															
	2010/2011	2011/2012	2012/2013	2013/2014	2014/2015	2015/2016	2016/2017	2017/2018	2018/2019	2019/2020	2020/2021	2021/2022	2022/2023	2023/2024	2024/2025	2025/2026	2010/2011	2011/2012	2012/2013	2013/2014	2014/2015	2015/2016	2016/2017	2017/2018	2018/2019	2019/2020	2020/2021	2021/2022	2022/2023	2023/2024	2024/2025	2025/2026
5	73	101	108	98	123	116	114	115	109	106	114	105	112	108	110	120	73	101	108	98	123	116	114	115	109	106	114	105	112	108	110	120
6	85	71	93	102	98	123	113	111	113	106	104	112	103	110	106	108	85	71	93	102	98	123	113	111	113	106	104	112	103	110	106	108
7	46	47	33	48	36	42	47	48	49	49	46	45	49	45	47	45	46	47	33	48	36	42	47	48	49	49	46	45	49	45	47	45
8	46	47	49	34	42	37	42	48	48	49	49	46	45	49	45	48	46	47	49	34	42	37	42	48	48	49	49	46	45	49	45	48
9	44	49	48	56	34	46	40	46	52	52	53	54	50	49	53	49	44	49	48	56	34	46	40	46	52	52	53	54	50	49	53	49
10	25	28	32	40	46	35	39	34	39	44	44	45	45	42	41	45	25	28	32	40	46	35	39	34	39	44	44	45	45	42	41	45
gesamt	319	343	363	378	379	399	396	401	409	405	411	407	404	403	403	415	319	343	363	378	379	399	396	401	409	405	411	407	404	403	403	415

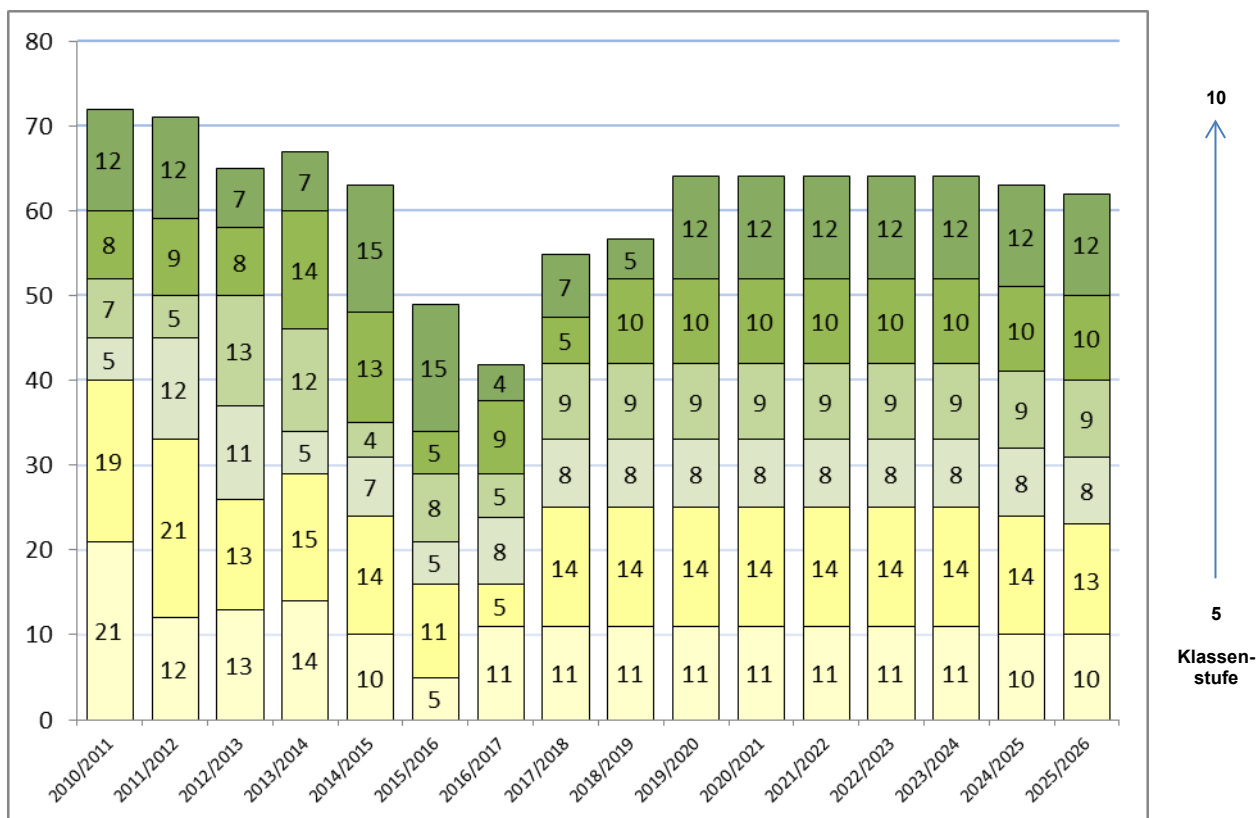
Herkunft der Schüler im Zeitraum 2010/2011 – 2015/2016 nach Stadtbereichen

Stadtbereich	2010/2011	2011/2012	2012/2013	2013/2014	2014/2015	2015/2016
Warnemünde	3	4	2	1	0	1
Groß Klein	8	4	3	3	6	7
Schmarl	7	2	3	3	4	5
Lichtenhagen	8	7	10	10	10	8
Lütten Klein	3	5	8	9	7	9
Evershagen	26	24	23	29	34	33
Reutershagen	158	198	222	230	212	213
Hansaviertel	20	18	22	22	24	26
Gartenstadt/ Stadtweide	17	13	14	13	21	15
Kröpeliner-Tor- Vorstadt	10	10	14	13	14	18

Stadtbereich	2010/2011	2011/2012	2012/2013	2013/2014	2014/2015	2015/2016
Stadtmitte	15	13	12	9	10	13
Brinckmansdorf	14	8	7	9	13	14
Südstadt	10	19	6	9	2	8
Biestow	2	0	4	1	3	5
Rostock-Ost	1	1	0	2	2	1
Toitenwinkel	7	9	7	4	2	2
Gehlsdorf	3	3	1	2	3	2
Dierkow-Neu	6	4	4	8	11	19
Dierkow-West	1	1	1	1	1	0
gesamt:	319	343	363	378	379	399



c. – mit Hauptwohnsitz außerhalb der Hansestadt Rostock –



Bestand →

Geburten →

KiSt	2010/2011	2011/2012	2012/2013	2013/2014	2014/2015	2015/2016	2016/2017	2017/2018	2018/2019	2019/2020	2020/2021	2021/2022	2022/2023	2023/2024	2024/2025	2025/2026
5	21	12	13	14	10	5	11	11	11	11	11	11	11	11	10	10
6	19	21	13	15	14	11	5	14	14	14	14	14	14	14	14	13
7	5	12	11	5	7	5	8	8	8	8	8	8	8	8	8	8
8	7	5	13	12	4	8	5	9	9	9	9	9	9	9	9	9
9	8	9	8	14	13	5	9	5	10	10	10	10	10	10	10	10
10	12	12	7	7	15	15	4	7	5	12	12	12	12	12	12	12
gesamt	72	71	65	67	63	49	42	55	57	64	64	64	64	64	63	62

Herkunftsgemeinden der Schüler im Zeitraum 2010/2011 – 2015/2016

Gemeinde	2010/2011	2011/2012	2012/2013	2013/2014	2014/2015	2015/2016
Admannshagen-Bargeshagen	1	1	1	1	1	2
Bad Doberan, Stadt	1	0	1	0	0	0
Bartenshagen-Parkentin	4	3	2	2	2	2
Benitz	1	1	0	0	0	0
Bentwisch	2	3	2	4	3	1
Berlin	0	1	2	1	0	0
Bürgerende-Rethwisch	0	1	0	0	0	0
Bremen	0	0	0	0	1	0
Bröbberow	1	1	0	0	0	0



Gemeinde	2010/ 2011	2011/ 2012	2012/ 2013	2013/ 2014	2014/ 2015	2015/ 2016
Broderstorf	2	1	2	1	0	1
Bützow, Stadt	3	3	2	2	1	1
Carinerland	1	0	0	0	0	0
Carlow	1	1	0	0	0	0
Dierhagen	1	0	0	0	0	0
Duisburg	0	2	0	0	0	0
Dummerstorf	2	3	4	2	6	5
Elmenhorst/Lichtenhagen	0	1	0	2	2	0
Flensburg	0	1	1	1	0	0
Groß Kreutz (Havel)	0	1	0	0	0	0
Güstrow, Stadt	1	1	1	2	2	1
Hohen Neuendorf	0	0	0	0	1	1
Kritzow	6	7	4	4	4	4
Kühlungsborn, Stadt	1	1	1	1	1	1
Lambrechtshagen	32	27	28	31	28	22
Lübstorf	1	0	0	0	0	0
Marlow, Stadt	0	0	1	2	0	0
Mecktersen	0	0	0	1	1	1
Mönchhagen	0	2	1	0	0	0
Neubrandenburg, Stadt	1	0	0	0	0	0
Neubukow, Stadt	1	0	1	1	1	0
Neustrelitz, Stadt	0	0	0	0	1	1
Nienhagen	0	0	0	1	1	0
Papendorf	1	1	2	3	2	2
Plau am See	0	0	0	0	0	1
Pölchow	1	0	1	1	0	0
Retschow	1	1	1	1	1	0
Rühn	0	0	1	0	0	0
Sanitz	0	0	0	0	0	1
Satow	1	1	1	0	0	0
Schleswig	0	0	1	0	0	0
Schwerin, Landeshauptstadt	0	1	1	0	0	0
Stäbelow	2	2	1	0	0	0
Steffenhagen	0	0	1	1	1	1
Stralsund, Hansestadt	1	0	0	0	0	0
Tarnow	0	0	0	0	0	1
Thulendorf	0	1	1	1	1	0
Wittenberge	1	1	0	0	0	0
Wittenförden	0	0	0	0	1	0
Zarnewanz	1	1	0	0	0	0
Ziesendorf	0	0	0	1	1	0
gesamt:	72	71	65	67	63	49



7.5 Regionale Schule "Otto-Lilienthal-Schule"

1. Allgemeine Angaben zur Schule und zur Schulstruktur



Schulgebäude



Außenanlagen

Schulnummer **4922** Dienststellennr. 75430355 Produkt 21505 WE 2036

Schulname **Regionale Schule "Otto-Lilienthal-Schule"**

Träger Hansestadt Rostock
Schulart Regionale Schule
Jahrgänge 5-10
Schulsozialarbeiter 1 (*Stand Schuljahr 2015/2016*)
Ganztagsangebot gebundene Ganztagschule

Hauptstelle

Anschrift Bertha-von-Suttner-Ring 1 a
PLZ Ort 18147 Rostock **Ortsteil** Toitenwinkel **www** www.lilienthalschule.de
Telefon 609500 **Fax** 6095040 **E-Mail** sekretariat@lilienthalschule.de

Nebenstellen keine

weitere Außenstellen keine



Kapazität

ab Schuljahr	Gesamtkapazität
2010/2011	300
2011/2012	303
2012/2013	310
2013/2014	330
2014/2015	330
2015/2016	341
2016/2017	400

Zügigkeiten (Planungsgrößen)

ab Schuljahr 2016/2017

ab Klassenstufe 1	./.
ab Klassenstufe 5	4
ab Klassenstufe 7	2
ab Klassenstufe 11	./.

Schulraumbestand

Schuljahr 2015/2016

	Hauptst.	Gesamt
AUR	13	13
FUR	8	8
KursR	./.	0



2. Baulicher Zustand der Gebäude und Außenanlagen sowie bauliche Erfordernisse

Hauptstelle Bertha-von-Suttner-Ring 1 a

Bezeichnung	Hauptgebäude	Außenanlagen
Baujahr	1995	1995
Bauweise	kein Typenbau	./.
Sanierungszust.	Neubau	Neubau
Barrierefrei	ja	./.

Bauliche Erfordernisse unter Berücksichtigung von notwendigen Schulraumbedarfen

Hauptstelle

Für das Schulgebäude der Regionalen Schule "Otto-Lilienthal" sowie für die zugehörigen Außenanlagen der Schule sind neben den werterhaltenden Wartungs- und Instandhaltungsmaßnahmen mittelfristig keine Sanierungsmaßnahmen erforderlich.



3.1 Bisherige Schulentwicklung

zum Schuljahr	Entwicklung	Bemerkung
1991/1992	Eröffnung	Realschule mit Hauptschulenteil am Standort Pablo-Picasso-Straße 43
1995/1996	Standortwechsel	nach Bertha-von Suttner-Ring 1a
1996/1997	Namensänderung	"Otto Lilienthal"
2002/2003	Schulartänderung	gem. Schulgesetz zur Regionalen Schule (4922)
2004/2005	Fusion	mit der Regionalen Schule Hanseschule (4921)
2004/2005	Fusion	mit der Regionalen Schule Neptunschule (4911) am Standort Bertha-von-Suttner-Ring
2004/2005	Fusion	mit dem Realschulenteil der Realschule mit Grundschule Gehlsdorf (6001)

3.2 vorgesehene Schulentwicklung

Im Prognosezeitraum sind für die Schule mit Redaktionsschluss keine schulorganisatorischen Maßnahmen vorgesehen.

4. Inhaltliche Ausgestaltung

Beschluss des Schulprogramms

Jahr

Kurzbeschreibung

Die "Otto-Lilienthal-Schule" ist eine Regionale Schule und Ganztagschule und befindet sich im Stadtteil Toitenwinkel der Hansestadt Rostock.

Als Medienschule werden die Schülerinnen und Schüler durch einen kompetenzorientierten Unterricht, ein umfangreiches Förderkonzept, vielfältige Methoden und den Einsatz neuer Medien durch den Unterricht geführt. Die Schule bietet als gebundene Ganztagschule ca. 20 Ganztagschulkurse an. Eine Mitnutzung einer Dreifelder-Sporthalle und eines modernen Sportplatzes mit Kunstrasen und Tartanbahn ist ebenfalls möglich.

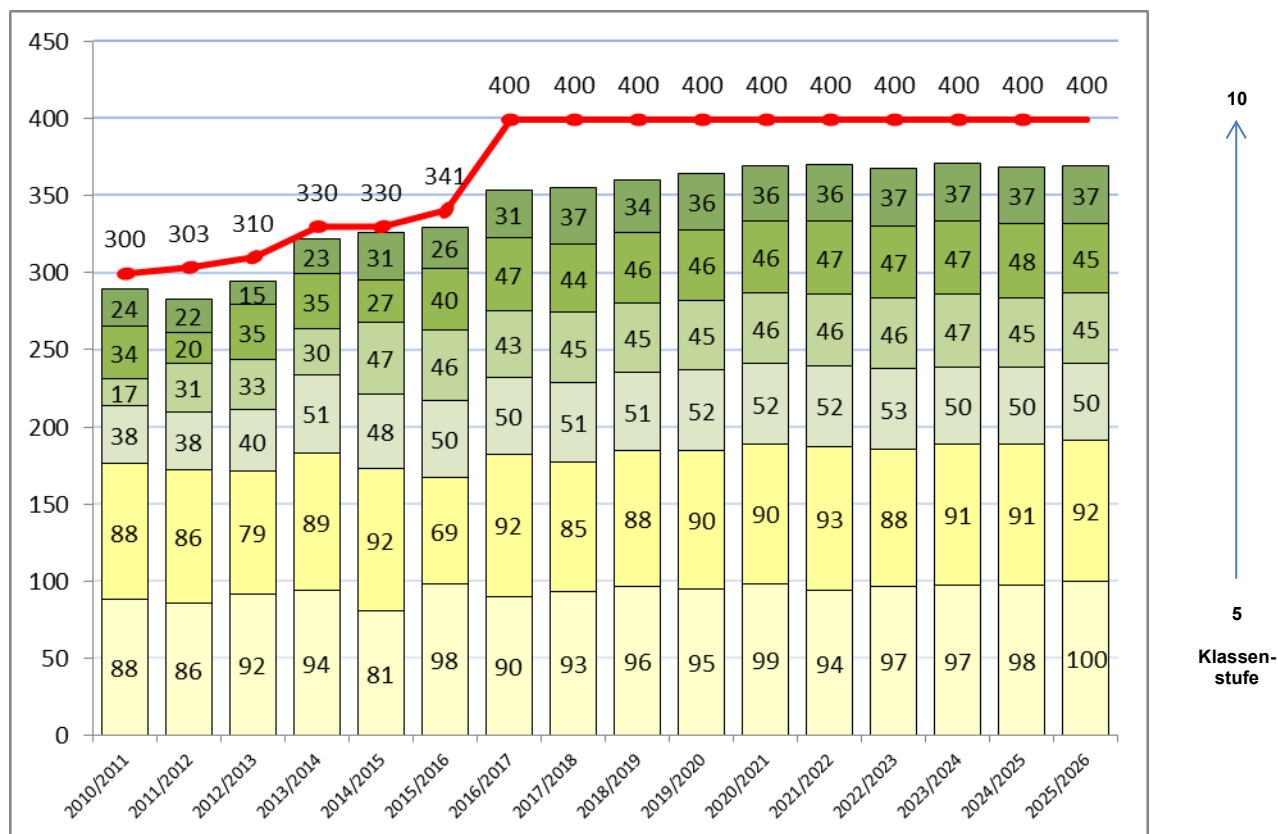
schulische Angebote

Abschlüsse	Berufsreife, Mittlere Reife
Fremdsprachen	Englisch, Französisch
Sonstiges	<ul style="list-style-type: none">- Betreuung und Beaufsichtigung der Orientierungsstufe von Schulbeginn bis zum Nachmittag (inkl. Mittagspause)- Berufseinstiegsbegleitung- Gewaltpräventionsprojekt "Hansa Rostock und ich" in Kooperation mit dem FC Hansa Rostock e.V.- Kooperationen u. a. mit dem SBZ Toitenwinkel, dem "Institut für Neue Medien" Rostock, mit der "Vereinigten Bürgerinitiative Toitenwinkel e. V." (Alte Schmiede), dem "Fischkutter e. V.", dem See- und Segelsportverein Gehlsdorf, dem EBC Rostock, den Dierkower Elchen (Rugby), HWBR, Caritas, AfZ,- betreute Hausaufgabenzeit in der Mittagspause von Montag bis Donnerstag- Mittagsversorgung- Schülerclubraum für die tägliche Nutzung- Schülerbibliothek für die tägliche Nutzung- Schulsozialarbeiterin- Streitschlichtergruppe- "Mädchengruppe"- Angebote zur Nachhilfe- Schülerfirma "Otto Snacks"- Schulverein



5. Entwicklung der Schüleranzahlen für den Zeitraum 2010/11 bis 2015/16 als Bestand und 2016/17 bis 2025/26 als Prognose

a. – insgesamt –



Bestand →

Geburten →

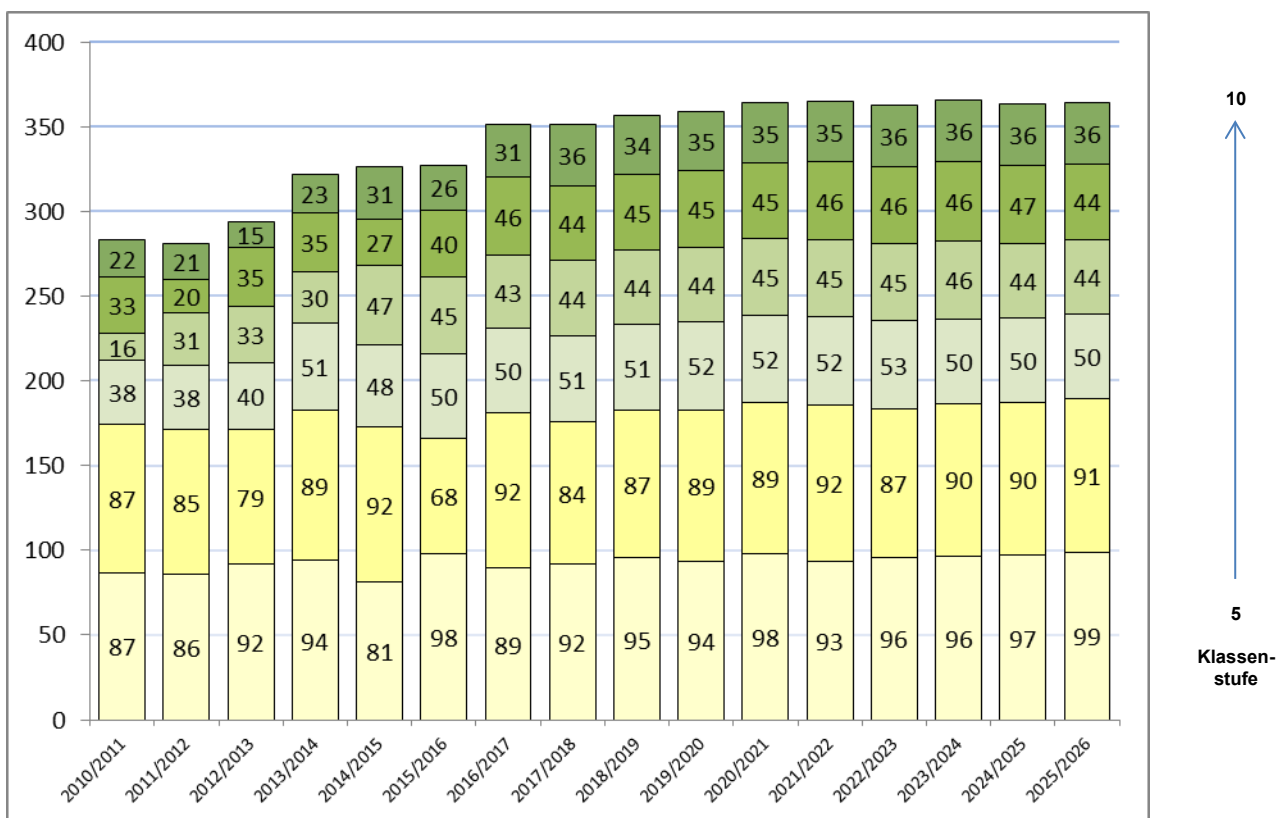
KlSt	2010/2011	2011/2012	2012/2013	2013/2014	2014/2015	2015/2016	2016/2017	2017/2018	2018/2019	2019/2020	2020/2021	2021/2022	2022/2023	2023/2024	2024/2025	2025/2026
5	88	86	92	94	81	98	90	93	96	95	99	94	97	97	98	100
6	88	86	79	89	92	69	92	85	88	90	90	93	88	91	91	92
7	38	38	40	51	48	50	50	51	51	52	52	52	53	50	50	50
8	17	31	33	30	47	46	43	45	45	45	46	46	46	47	45	45
9	34	20	35	35	27	40	47	44	46	46	46	47	47	47	48	45
10	24	22	15	23	31	26	31	37	34	36	36	36	37	37	37	37
gesamt	289	283	294	322	326	329	353	355	360	364	369	370	367	370	368	369

Zügigkeiten

KlSt	2010/2011	2011/2012	2012/2013	2013/2014	2014/2015	2015/2016	2016/2017	2017/2018	2018/2019	2019/2020	2020/2021	2021/2022	2022/2023	2023/2024	2024/2025	2025/2026
5	4	4	4	4	4	4	4	4	4	4	4	4	4	4	4	4
6	4	4	4	4	4	4	4	4	4	4	4	4	4	4	4	4
7	2	2	2	2	2	2	2	2	2	2	2	2	2	2	2	2
8	1	2	2	2	2	2	2	2	2	2	2	2	2	2	2	2
9	2	1	2	2	1	2	2	2	2	2	2	2	2	2	2	2
10	1	1	1	1	2	1	2	2	2	2	2	2	2	2	2	2
gesamt	14	14	15	15	15	15	16	16	16	16	16	16	16	16	16	16



b. – mit Hauptwohnsitz in der Hansestadt Rostock –



KlSt	Bestand →							Geburten →								
	2010/2011	2011/2012	2012/2013	2013/2014	2014/2015	2015/2016	2016/2017	2017/2018	2018/2019	2019/2020	2020/2021	2021/2022	2022/2023	2023/2024	2024/2025	2025/2026
5	87	86	92	94	81	98	89	92	95	94	98	93	96	96	97	99
6	87	85	79	89	92	68	92	84	87	89	89	92	87	90	90	91
7	38	38	40	51	48	50	50	51	51	52	52	52	53	50	50	50
8	16	31	33	30	47	45	43	44	44	44	45	45	45	46	44	44
9	33	20	35	35	27	40	46	44	45	45	45	46	46	46	47	44
10	22	21	15	23	31	26	31	36	34	35	35	35	36	36	36	36
gesamt	283	281	294	322	326	327	351	351	356	359	364	365	362	365	363	364

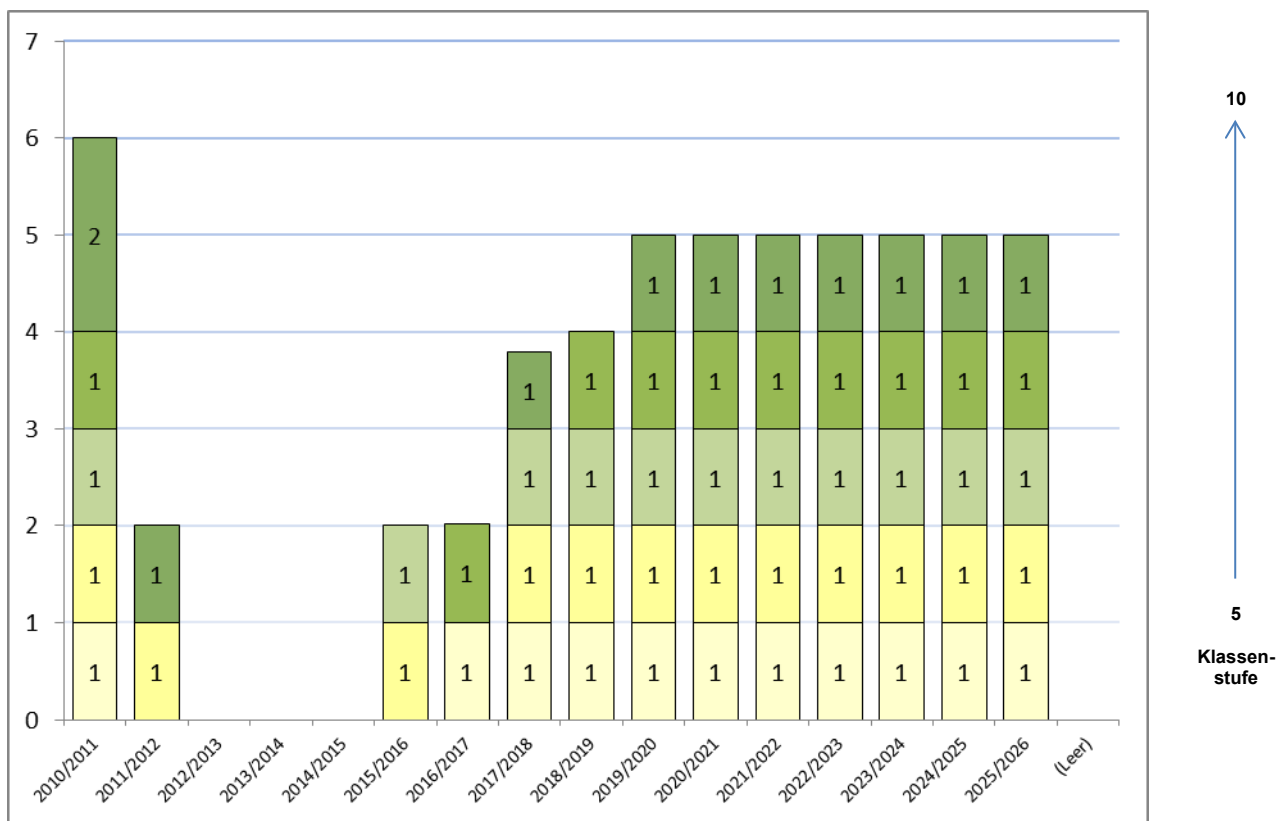
Herkunft der Schüler im Zeitraum 2010/2011 – 2015/2016 nach Stadtbereichen

Stadtbereich	2010/2011	2011/2012	2012/2013	2013/2014	2014/2015	2015/2016
Groß Klein	0	0	1	0	1	0
Schmarl	0	1	1	1	1	0
Lütten Klein	0	0	0	0	0	1
Evershagen	0	0	0	0	0	2
Reutershagen	0	0	1	0	0	0
Kröpeliner-Tor-Vorstadt	0	0	0	0	1	0
Stadtmitte	3	3	2	1	1	3
Brinckmansdorf	43	44	42	38	24	14

Stadtbereich	2010/2011	2011/2012	2012/2013	2013/2014	2014/2015	2015/2016
Südstadt	0	0	0	0	1	2
Rostock-Ost	10	10	9	7	6	6
Toitenwinkel	124	121	125	145	162	169
Gehlsdorf	21	16	23	28	21	24
Dierkow-Neu	73	79	81	89	95	92
Dierkow-Ost	2	2	3	3	2	3
Dierkow-West	7	5	6	10	11	11
gesamt:	283	281	294	322	326	327



c. – mit Hauptwohnsitz außerhalb der Hansestadt Rostock –



KlSt	Bestand →							Geburten →									
	2010/2011	2011/2012	2012/2013	2013/2014	2014/2015	2015/2016	2016/2017	2017/2018	2018/2019	2019/2020	2020/2021	2021/2022	2022/2023	2023/2024	2024/2025	2025/2026	
5	1	0	0	0	0	0	1	1	1	1	1	1	1	1	1	1	
6	1	1	0	0	0	1	0	1	1	1	1	1	1	1	1	1	
7	0	0	0	0	0	0	0	0	0	0	0	0	0	0	0	0	
8	1	0	0	0	0	1	0	1	1	1	1	1	1	1	1	1	
9	1	0	0	0	0	0	1	0	1	1	1	1	1	1	1	1	
10	2	1	0	0	0	0	0	1	0	1	1	1	1	1	1	1	
gesamt	6	2	0	0	0	2	2	4	4	5	5	5	5	5	5	5	

Herkunftsgemeinden der Schüler im Zeitraum 2010/2011 – 2015/2016

Gemeinde	2010/2011	2011/2012	2012/2013	2013/2014	2014/2015	2015/2016
Bentwisch	1	0	0	0	0	0
Broderstorf	1	0	0	0	0	2
Dummerstorf	1	0	0	0	0	0
Mönchhagen	1	1	0	0	0	0
Neukloster, Stadt	1	0	0	0	0	0
Roggentin	1	1	0	0	0	0
gesamt:	6	2	0	0	0	2