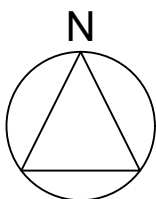
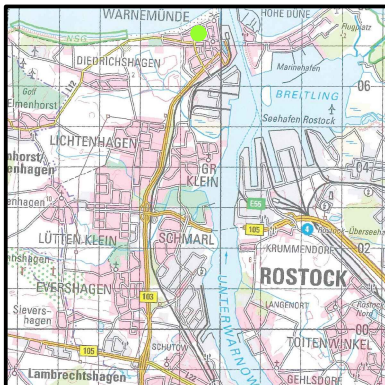
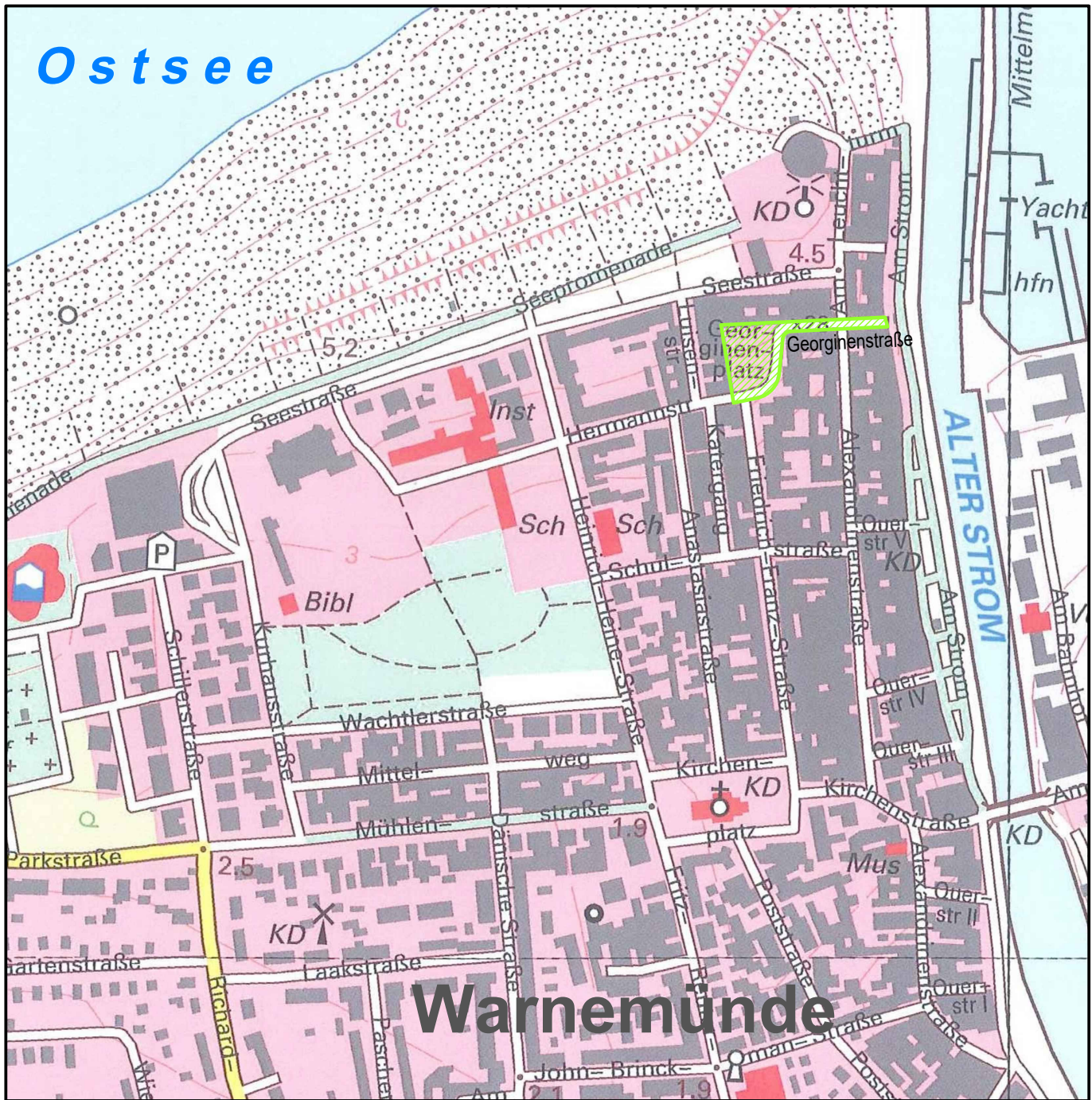


Ostsee



Geoinformationen:
 ©Landesamt für Innere Verwaltung
 Mecklenburg-Vorpommern (LAIV-MV), 2013,
<http://www.lverma-mv.de>

WASTRA-PLAN
 Unabhängig beratende Ingenieure

IHRE IDEE.
 UNSER PLAN.

Oil-Päsel-Weg 1, 18069 Rostock, Tel.: 0381/809580

	Datum	Unterschrift	Bezugshöhe	Maßstab	Untertage
gezeichnet	August 2017	cad/hauck	HN	1 : 5.000	2
Fachverantw.	August 2017		Lagebezug		Blatt
Projektverantw.	August 2017		System		1

Vorhaben 30083	Grundhafte Erneuerung Georginenstraße, Erneuerung und Umgestaltung des Georginenplatzes	Phase
		EP

Darstellung

Übersichtskarte

Auftraggeber

Hansestadt Rostock
 Amt für Verkehrsanlagen
 Holbeinplatz 14, 18069 Rostock