

ERGEBNISSE DER BÜRGERDIALOGE 2020
UMWELT- UND FREIRAUMKONZEPT DER HANSE- UND UNIVERSITÄTSSTADT ROSTOCK

Im Rahmen der Erstellung des Umwelt- und Freiraumkonzeptes (UFK) wurden zwischen März und August 2020 insgesamt fünf Bürgerbeteiligungen durchgeführt (sogenannte „Bürgerdialoge“). Sie dienten dazu von den Rostockerinnen und Rostockern Hinweise, Wünsche und Informationen zu ihren Grünflächen, Stadtwegen und -plätzen zu erhalten.

In der vorliegenden Dokumentation sind die Ergebnisse aller Bürgerdialoge dargestellt, die 2020 durchgeführt wurden. Dies umfasst Anmerkungen der Bürger*innen für die Gesamtstadt Rostock sowie die 21 Stadtbereiche. Bei nur wenigen Anmerkungen pro Stadtbereich wurden in der Dokumentation Stadtbereiche zusammengefasst.

Die Anmerkungen wurden in vier unterschiedliche Kategorien eingeordnet und mittels verschiedenfarbiger Kreise darstellt: positiv, negativ, Hinweise und Wünsche. Die Größe der Kreise hat keine Bedeutung hinsichtlich der Häufigkeit der Nennung der Anmerkung. Bei einigen Veranstaltungen gab es von den Teilnehmenden keine positiven bzw. negativen Anmerkungen. Zur besseren Auffindbarkeit wurden in der nachfolgenden Dokumentation die Anmerkungen nummeriert und in den jeweiligen Kartenausschnitten verortet.

Redaktionelle Hinweise der Bürger*innen wurden direkt übernommen und werden nicht in der Dokumentation dargestellt.

Umwelt- und Freiraumkonzept der Hanse- und Universitätsstadt Rostock

Ergebnisse der Bürgerdialoge 2020

für Rostock Gesamtstadt

Wünsche & Hinweise & Negativ



ERGEBNISSE DES BÜRGERDIALOGS FÜR DIE STADTBEREICHE EVERS HAGEN, LÜTTENKLEIN, LICHTENHAGEN, GROSS KLEIN, SCHMARL - 04.03.2020



Umwelt- und Freiraumkonzept der Hanse- und Universitätsstadt Rostock

Ergebnisse des Bürgerdialogs am 04.03.2020

für die Stadtbereiche Evershagen, Lütten Klein und Lichtenhagen

Positiv & Negativ



Umwelt- und Freiraumkonzept der Hanse- und Universitätsstadt Rostock

Ergebnisse des Bürgerdialogs am 04.03.2020

für die Stadtbereiche Evershagen, Lütten Klein und Lichtenhagen

Wünsche

2.4
öffentliche
Begegnungs-
stätte für jung
und alt mit
Zusammenarbeit
öffentlicher
Träger

3.2
Zu einer
Grünfläche
mit Weg
qualifizieren

14
Querung
für Fußgänger,
Radfahrer,
Tiere (Wild) von
Neustrelitzer Str.
über Autobahn

8.2
Weg
muss
ausgebaut
(ertüchtigt) werden;
durchgängige
Verbindung zwischen
der /den KGA
schaffen

12.1
Querungshilfen
für Tiere nördlich
Warnowallee
Brücke (an
Feuchtgebieten)

11.1
Weg
durch KGA
sollte parallel
ausgebaut /
geöffnet werden

5.2
Jägerbäk
Wegeverbindung
entwickeln und
Renaturierung; Öffnung
zum Wohngebiet
Krischanweg

4.1
bereits
Landwirt-
schaftsweg, Rad-
und Wanderweg
einrichten

15.1
Weg
qualifizieren,
um Fläche an
Freiraumachse/
Park anzubinden

2.1
Verkehrs-
beruhigung
in der Güstrower
Straße in
Erwägung
ziehen

9.2
Öffnung
der
Durchwegung
durch KGA als
Schulweg

genereller
Wunsch:
Warnowallee
mehr Grün,
Aufwerten

7.2
prioritär als
Grünfläche
inkl. Weg
entwickeln

7.3
Kein
Gewerbe,
da Frischluft
für die
Stadt

5.1
zusätzlicher
Grüner Weg
um Siedlung
anzuschließen,
Trampelpfad bereits
vorhanden

11.3
Kooperation
/ Urban
Gardening im
Umfeld der
Schule

7.1
Hundepark
(eingezäunt,
Freilauf)

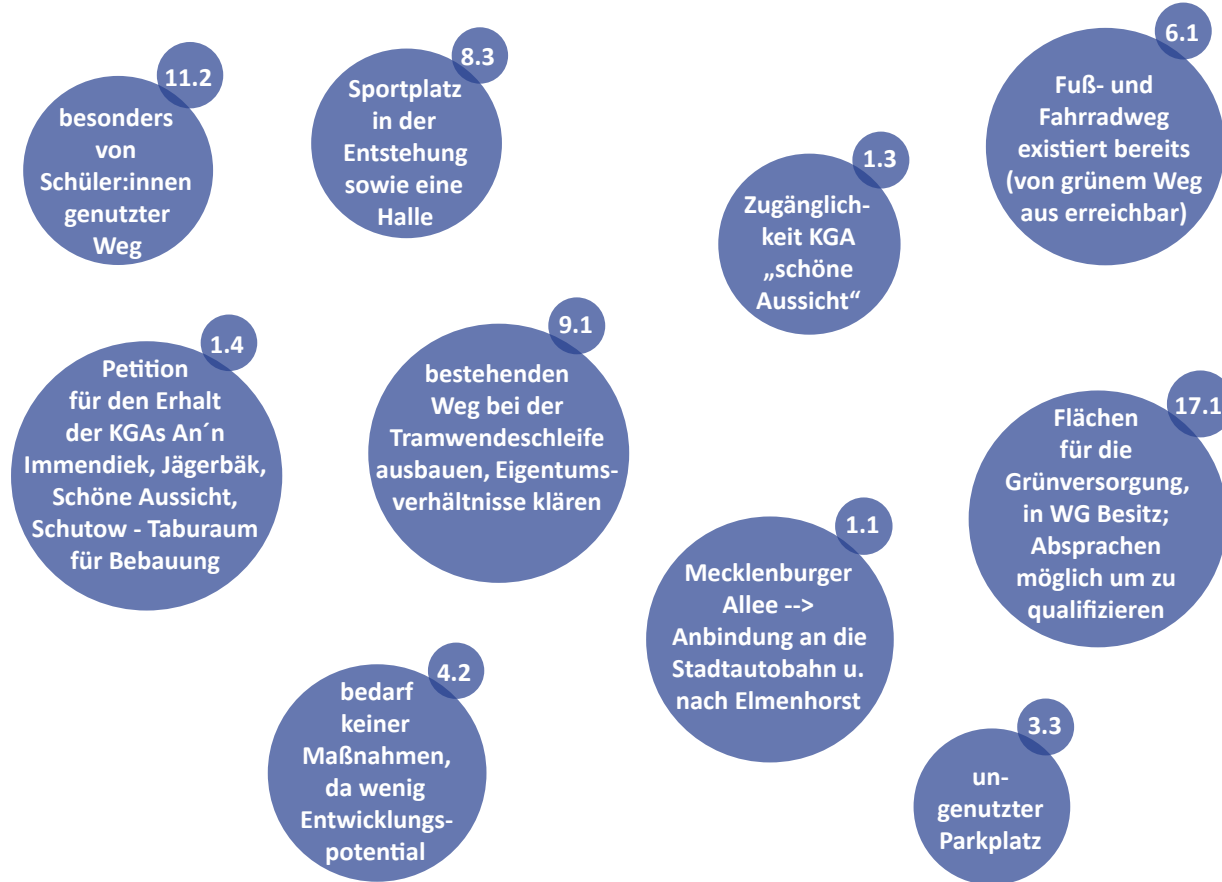
12.2
Park
mit Urban
Gardening,
Naherholung und Weg
(Danzinger Str., auf
ehem. Schulstandort,
Tennisplatz)

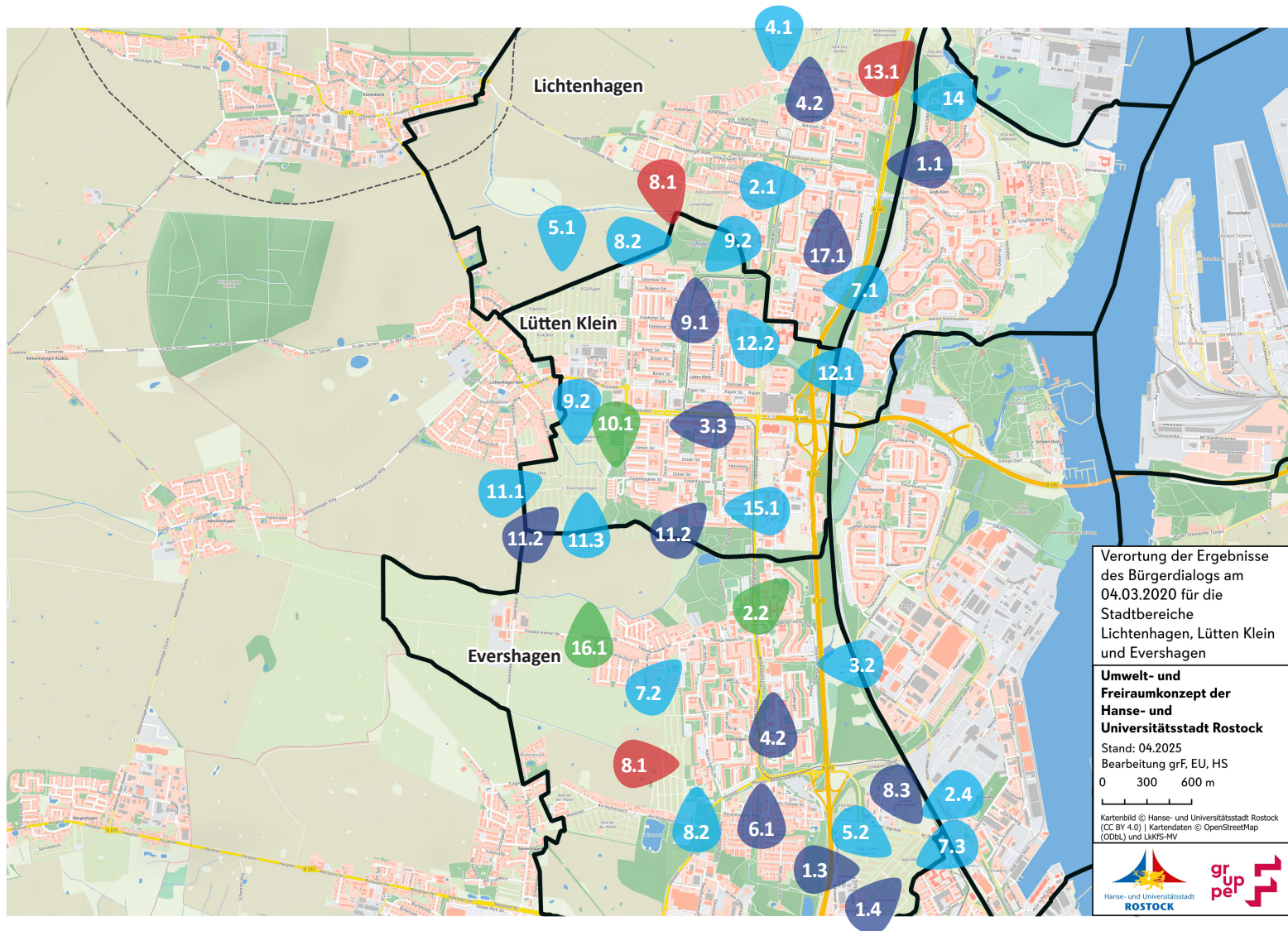
Umwelt- und Freiraumkonzept der Hanse- und Universitätsstadt Rostock

Ergebnisse des Bürgerdialogs am 04.03.2020

für die Stadtbereiche Evershagen, Lütten Klein und Lichtenhagen

Hinweise



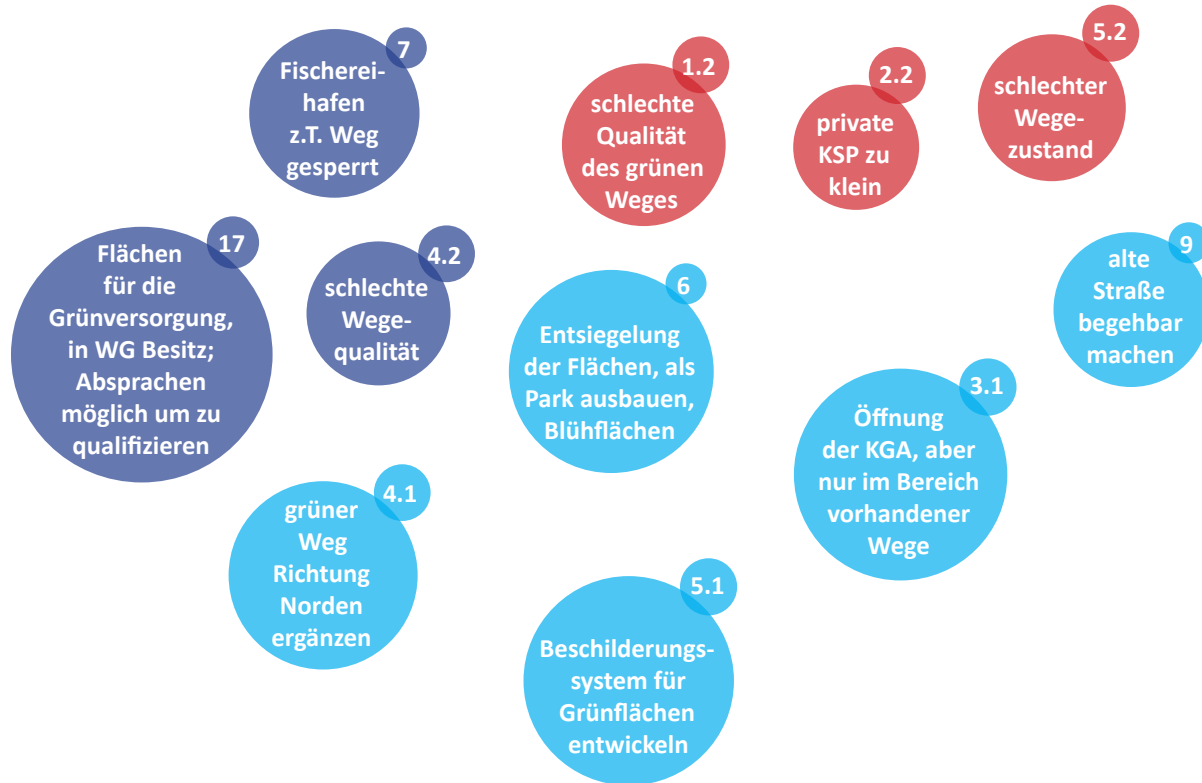


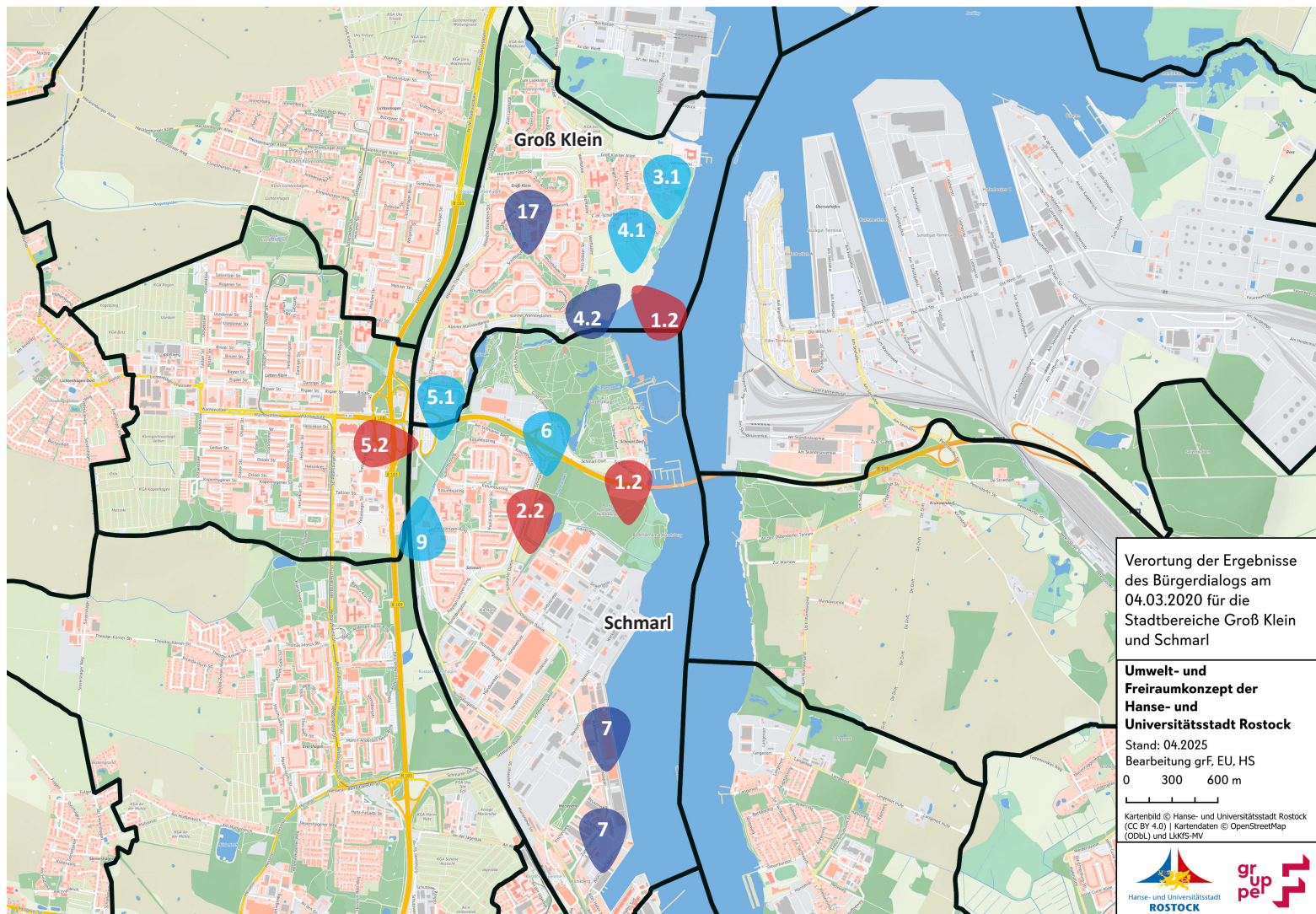
Umwelt- und Freiraumkonzept der Hanse- und Universitätsstadt Rostock

Ergebnisse des Bürgerdialogs am 04.03.2020

für die Stadtbereiche Groß Klein und Schmarl

Hinweise & Wünsche & **Negativ**





ERGEBNISSE DES BÜRGERDIALOGS FÜR DEN STADTBEREICH WARNEMÜNDE - 05.03.2020

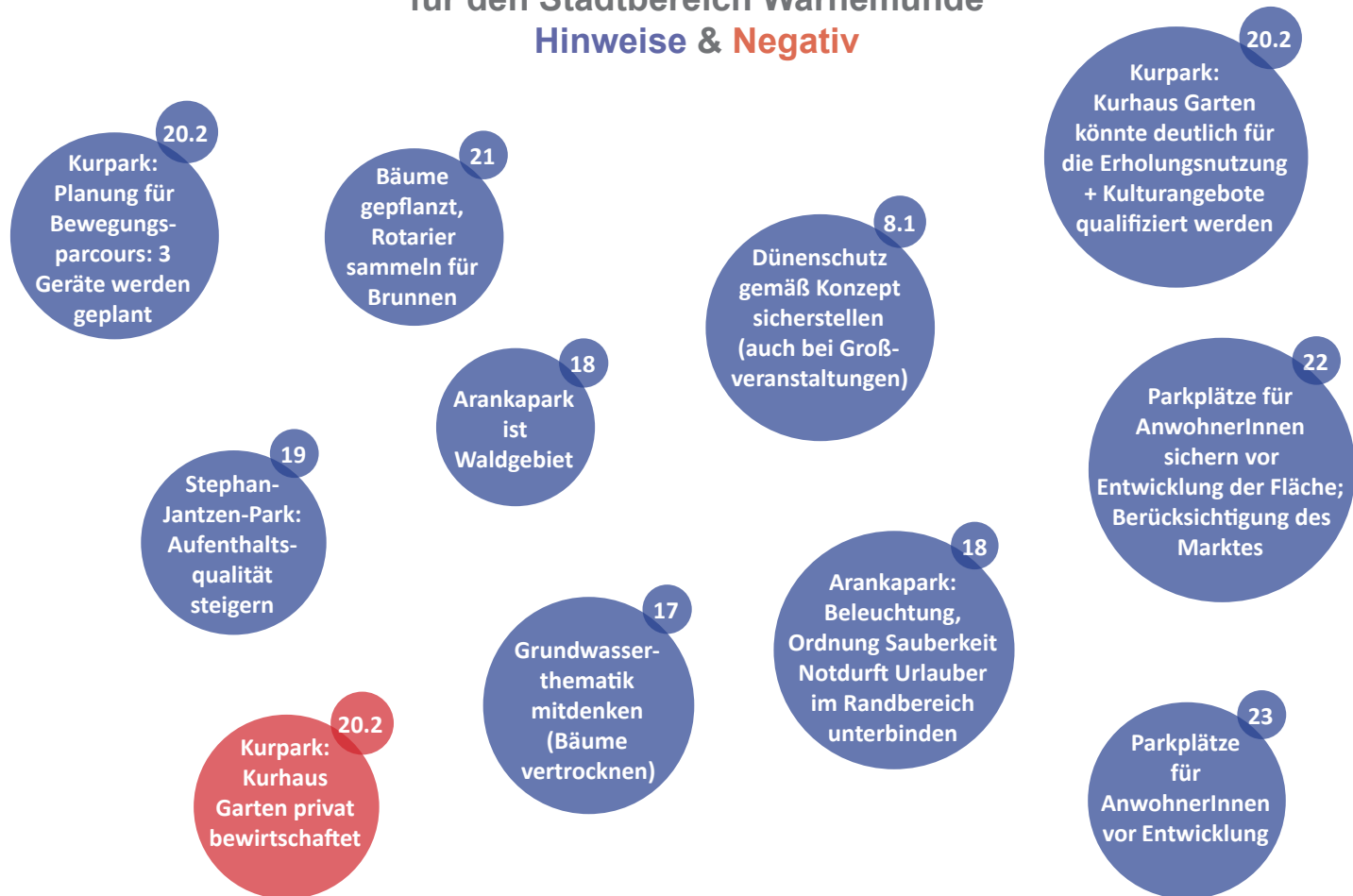


Umwelt- und Freiraumkonzept der Hanse- und Universitätsstadt Rostock

Ergebnisse des Bürgerdialogs am 05.03.2020

für den Stadtbereich Warnemünde

Hinweise & **Negativ**



Umwelt- und Freiraumkonzept der Hanse- und Universitätsstadt Rostock

Ergebnisse des Bürgerdialogs am 05.03.2020

für den Stadtbereich Warnemünde

Wünsche



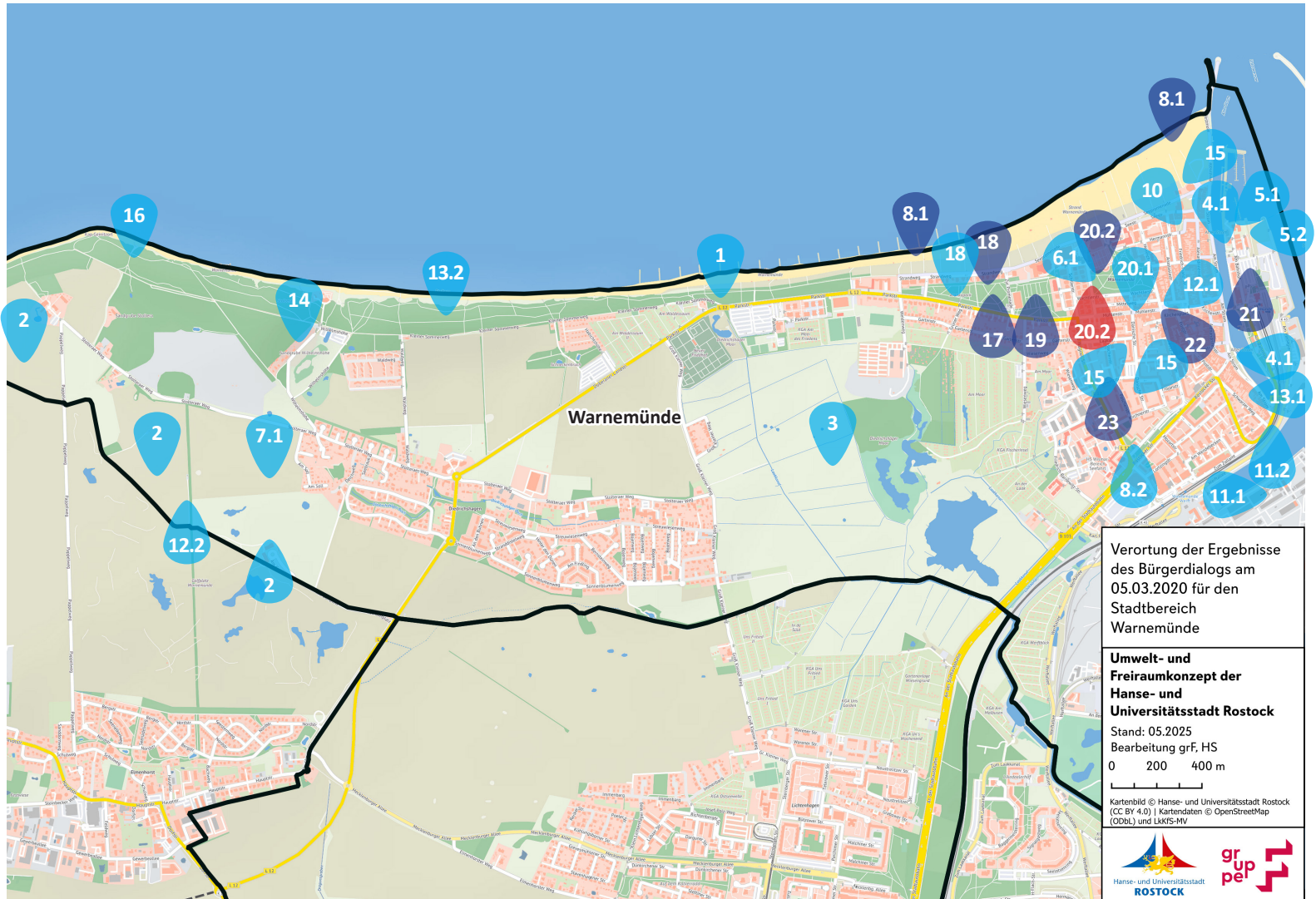
Umwelt- und Freiraumkonzept der Hanse- und Universitätsstadt Rostock

Ergebnisse des Bürgerdialogs am 05.03.2020

für den Stadtbereich Warnemünde

Wünsche





ERGEBNISSE DES BÜRGERDIALOGS FÜR DIE STADTBEREICHE KRÖPELINER-TOR-VORSTADT, STADTMITTE - 26.08.2020



Umwelt- und Freiraumkonzept der Hanse- und Universitätsstadt Rostock

Ergebnisse des Bürgerdialogs am 26.08.2020

für die Stadtbereiche Kröpeliner-Tor-Vorstadt und Stadtmitte

Hinweise & **Positiv** & **Negativ**

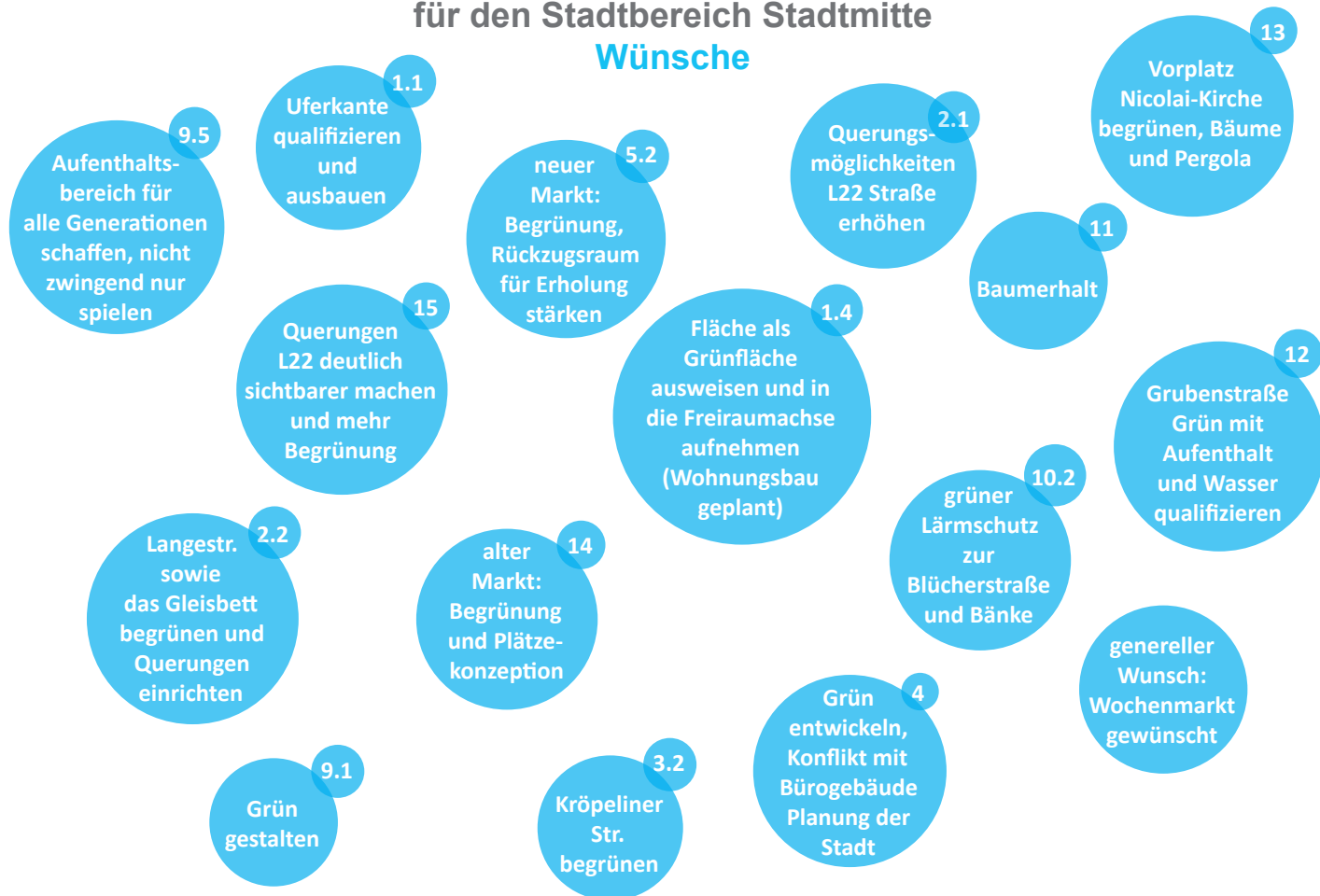


Umwelt- und Freiraumkonzept der Hanse- und Universitätsstadt Rostock

Ergebnisse des Bürgerdialogs am 26.08.2020

für den Stadtbereich Stadtmitte

Wünsche



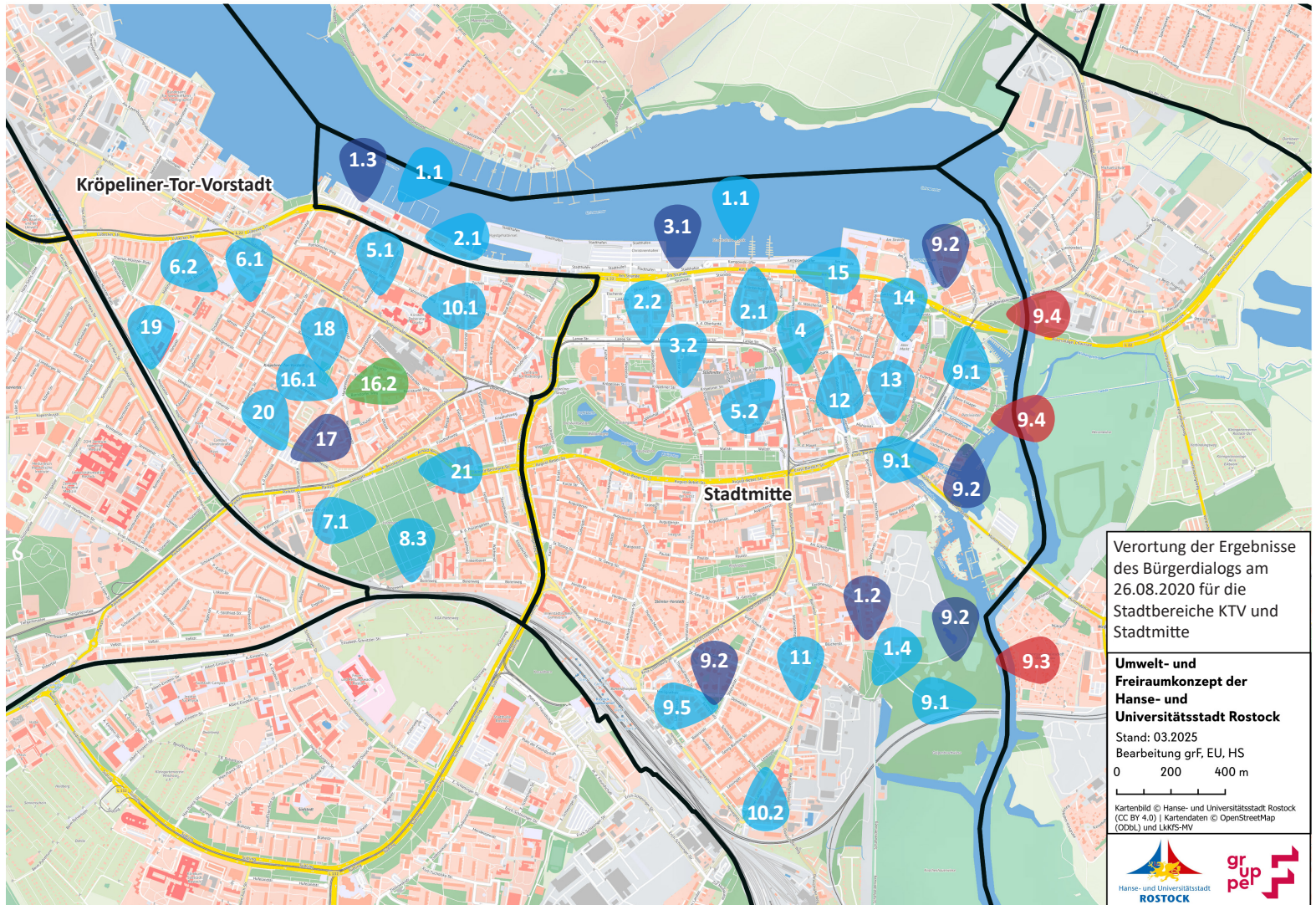
Umwelt- und Freiraumkonzept der Hanse- und Universitätsstadt Rostock

Ergebnisse des Bürgerdialogs am 26.08.2020

für den Stadtbereich Kröpeliner-Tor-Vorstadt (KTV)

Wünsche





ERGEBNISSE DES BÜRGERDIALOGS FÜR DIE STADTBEREICHE GEHLSDORF, TOITENWINKEL, DIERKOW, BRINCKMANSDORF, ROSTOCK-HEIDE, ROSTOCK-OST - 27.08.2020

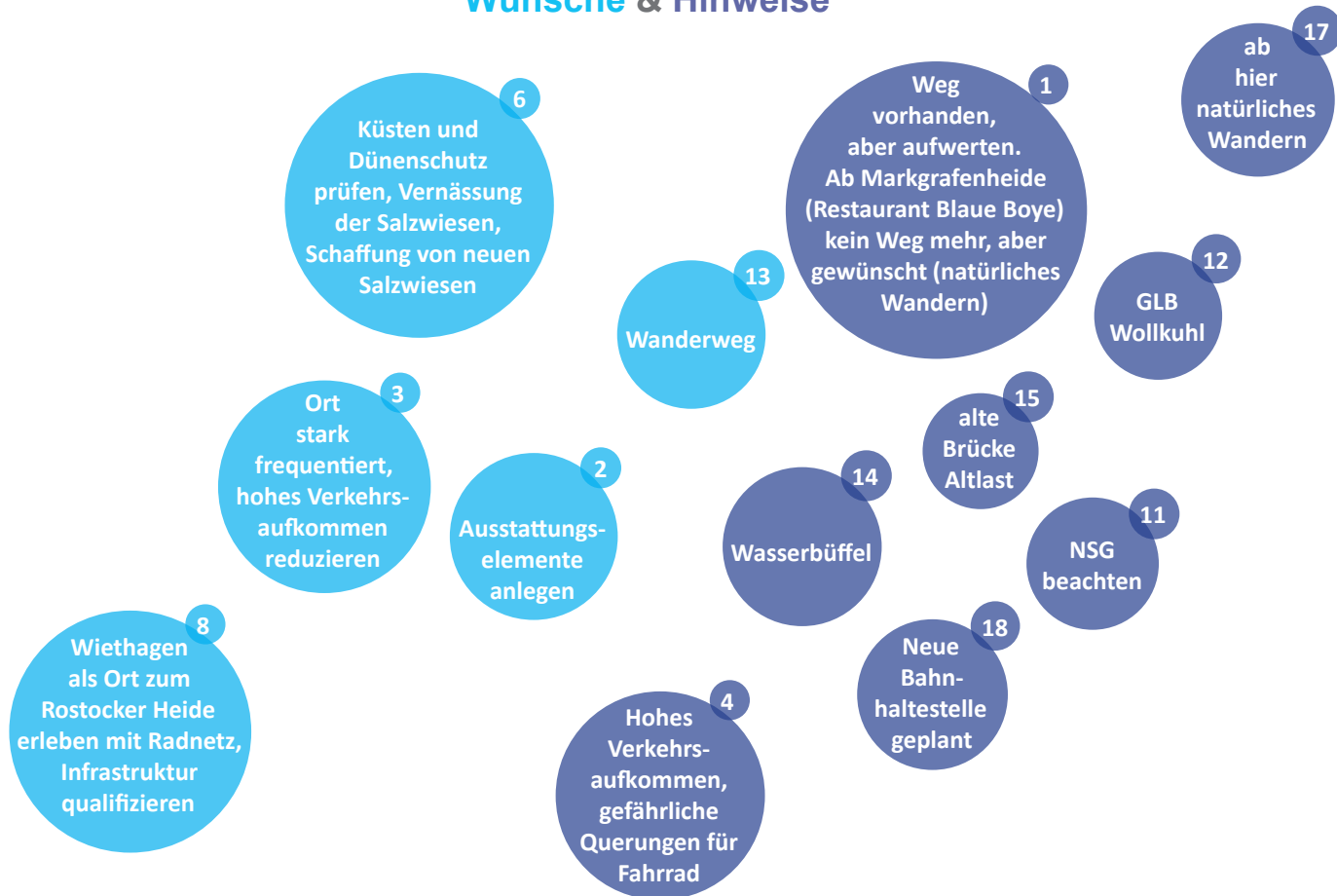


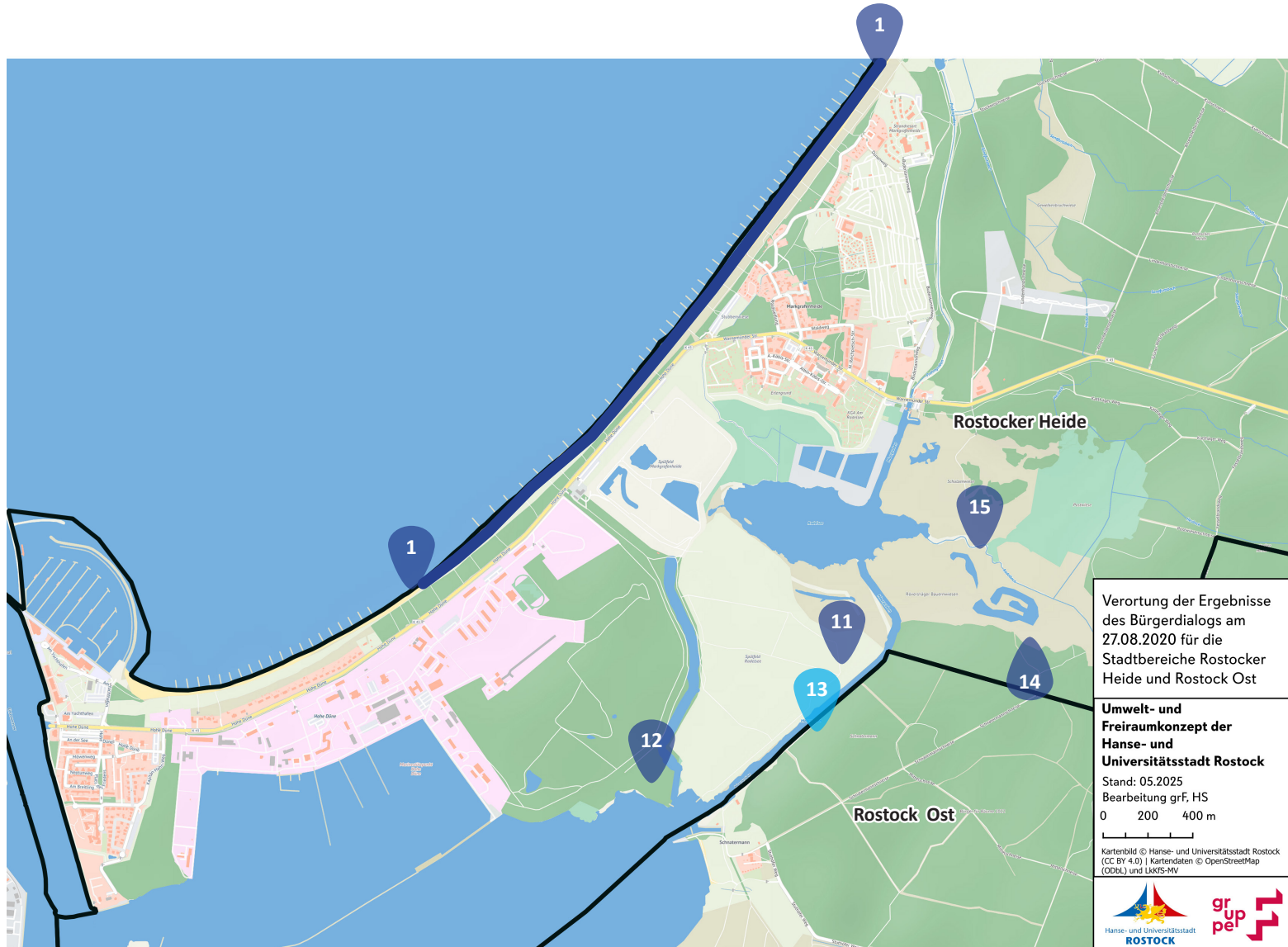
Umwelt- und Freiraumkonzept der Hanse- und Universitätsstadt Rostock

Ergebnisse des Bürgerdialogs am 27.08.2020

für die Stadtbereiche Rostocker Heide und Rostock Ost

Wünsche & Hinweise





Verortung der Ergebnisse
des Bürgerdialogs am
27.08.2020 für die
Stadtbereiche Rostocker
Heide und Rostock Ost

**Umwelt- und
Freiraumkonzept der
Hanse- und
Universitätsstadt Rostock**

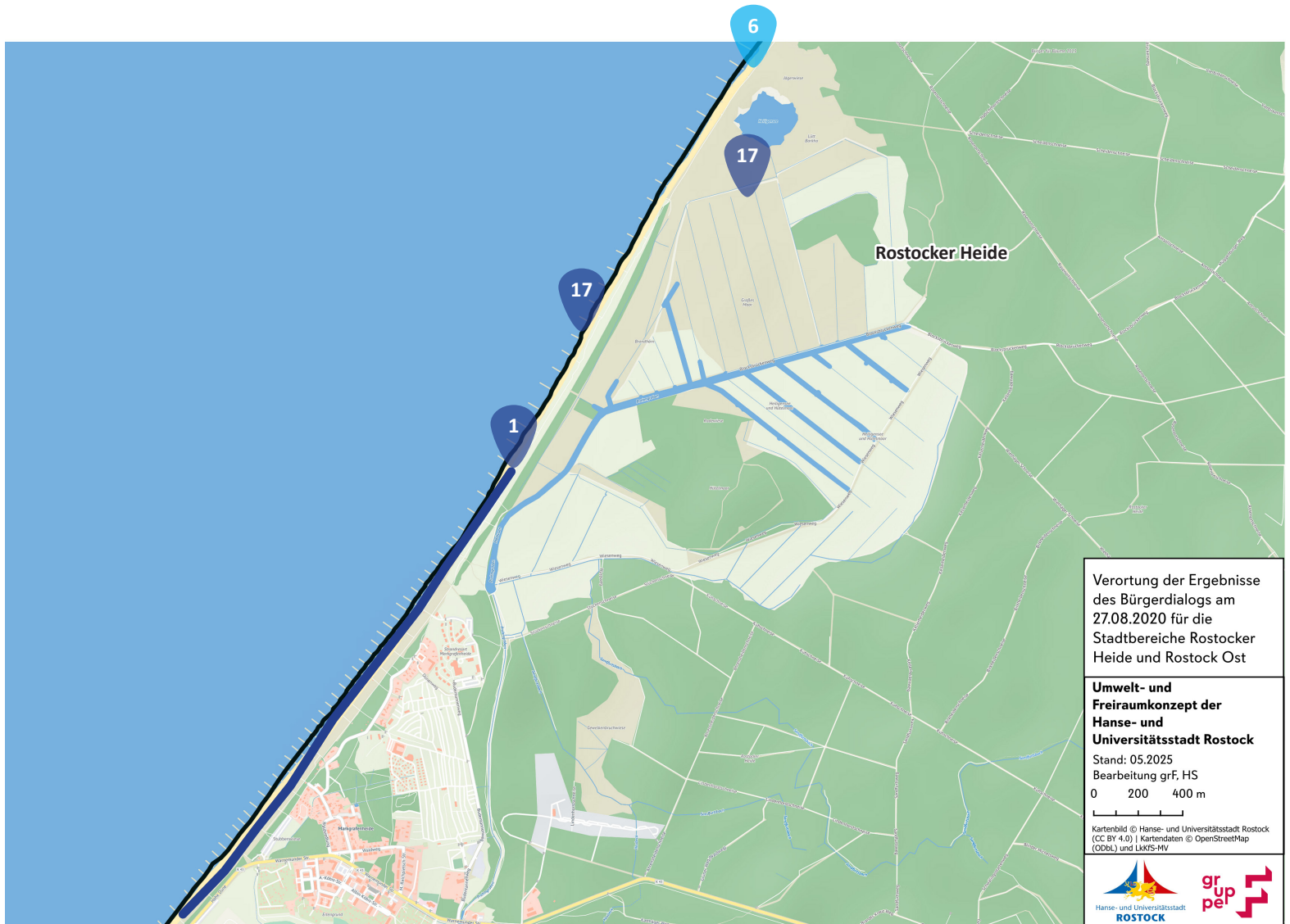
Stand: 05.2025

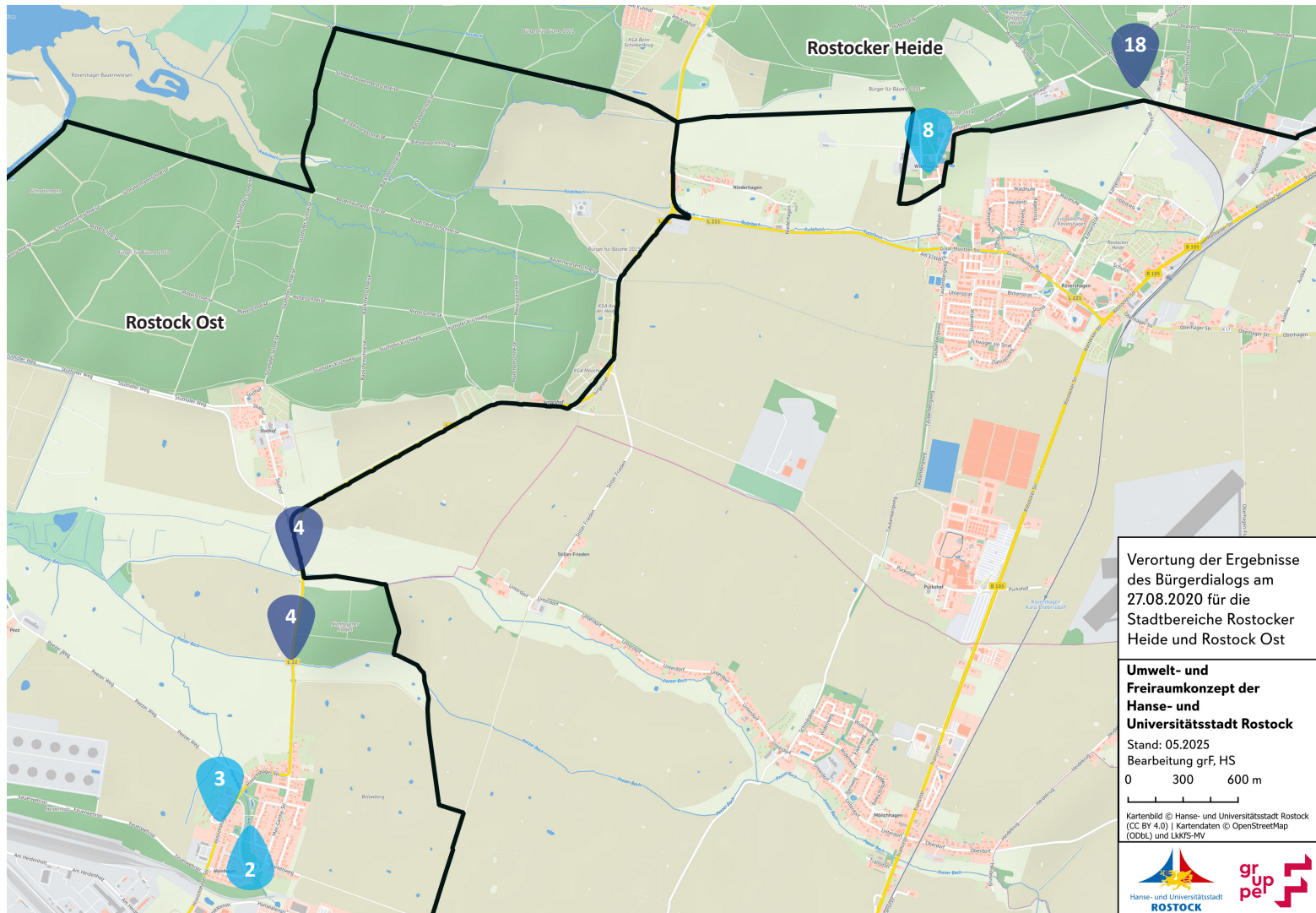
Bearbeitung grF, HS

0 200 400 m

Kartenbild © Hanse- und Universitätsstadt Rostock
(CC BY 4.0) | Kartendaten © OpenStreetMap
(ODBL) und LKKIS-MV





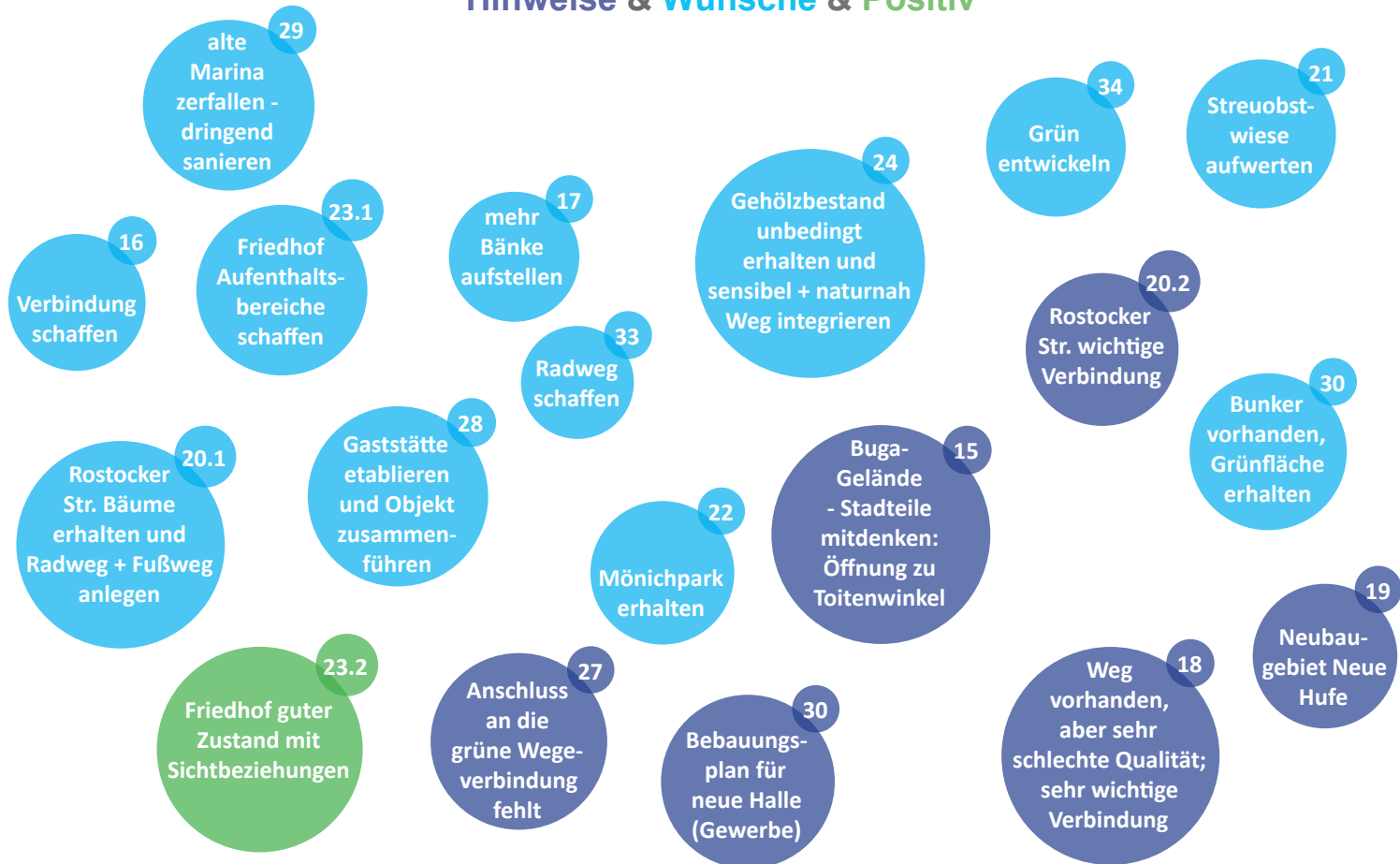


Umwelt- und Freiraumkonzept der Hanse- und Universitätsstadt Rostock

Ergebnisse des Bürgerdialogs am 27.08.2020

für den Stadtbereich Gehlsdorf

Hinweise & Wünsche & Positiv



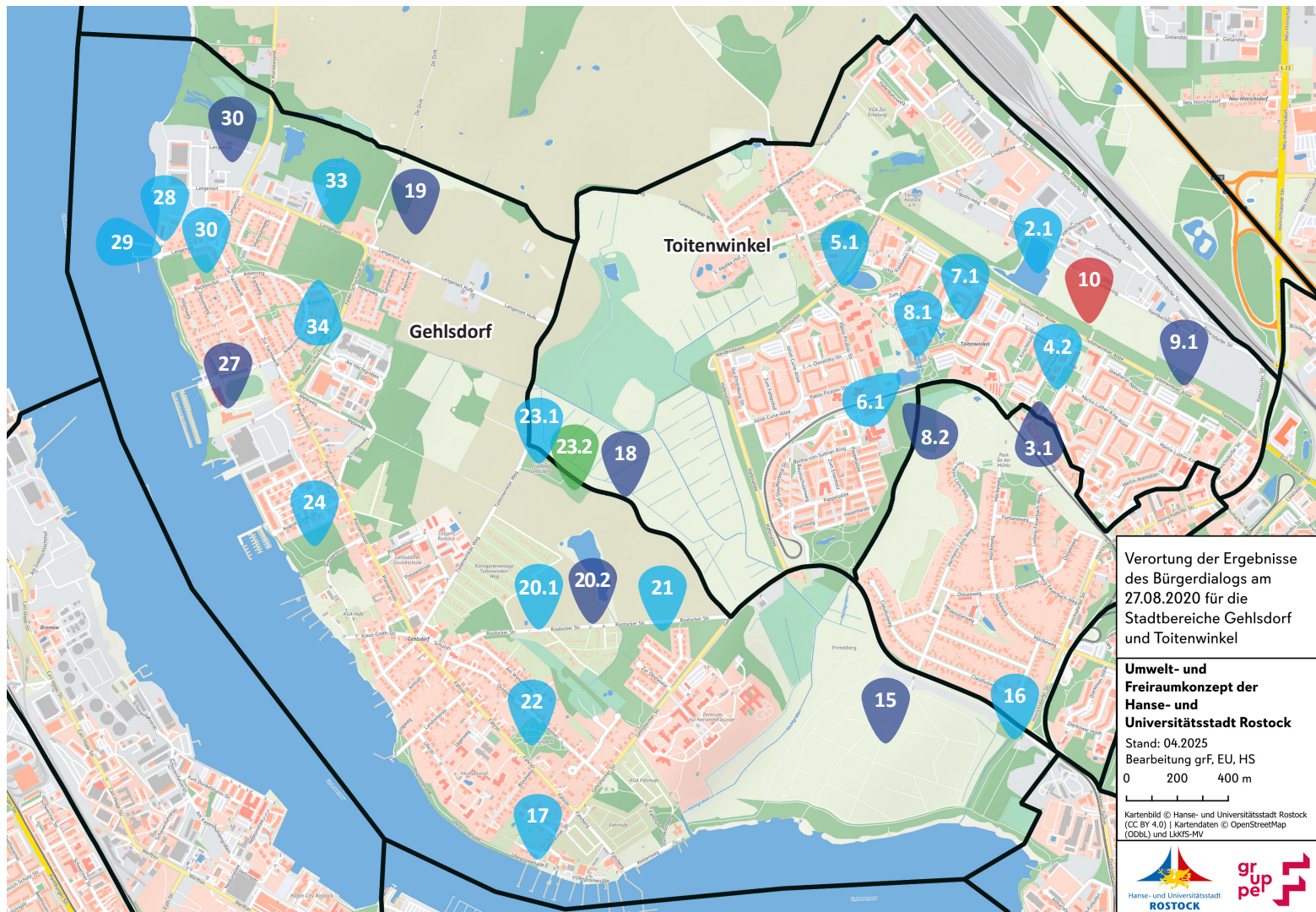
Umwelt- und Freiraumkonzept der Hanse- und Universitätsstadt Rostock

Ergebnisse des Bürgerdialogs am 27.08.2020

für den Stadtbereich Toitenwinkel

Hinweise & Wünsche & Negativ



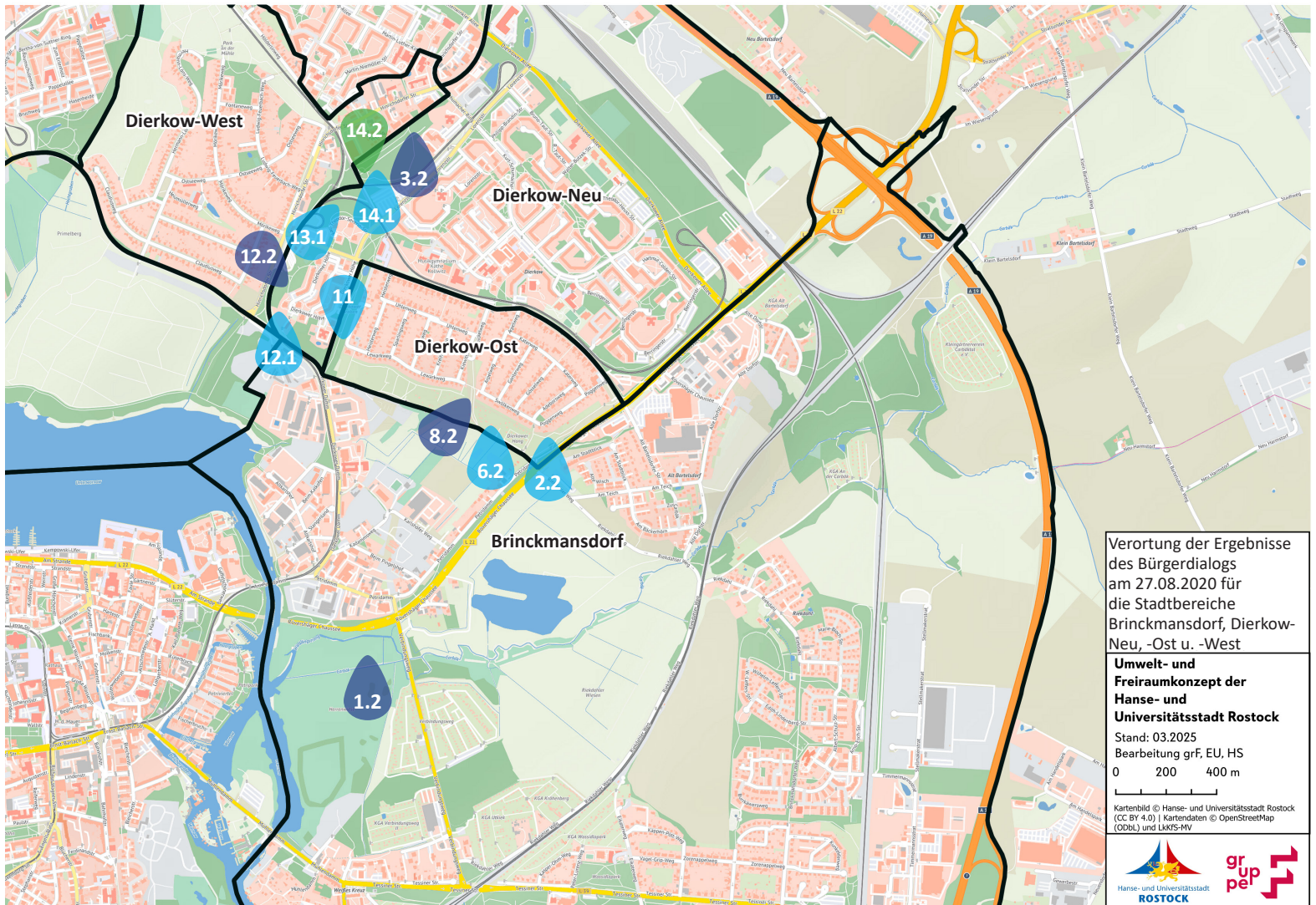


Umwelt- und Freiraumkonzept der Hanse- und Universitätsstadt Rostock

Ergebnisse des Bürgerdialogs am 27.08.2020 für die Stadtbereiche Brinckmansdorf, Dierkow-Neu, Dierkow-Ost, Dierkow-West

Hinweise & Wünsche & Positiv





ERGEBNISSE DES BÜRGERDIALOGS FÜR DIE STADTBEREICHE SÜDSTADT, BIESTOW, HANSAVIERTEL, GARTENSTADT/STADTWEIDE, REUTERSHAGEN - 28.08.2020



Umwelt- und Freiraumkonzept der Hanse- und Universitätsstadt Rostock

Ergebnisse des Bürgerdialogs am 28.08.2020

für die Stadtbereiche Gartenstadt/Stadtweide, Hansaviertel, Reutershagen

Hinweise & Wünsche



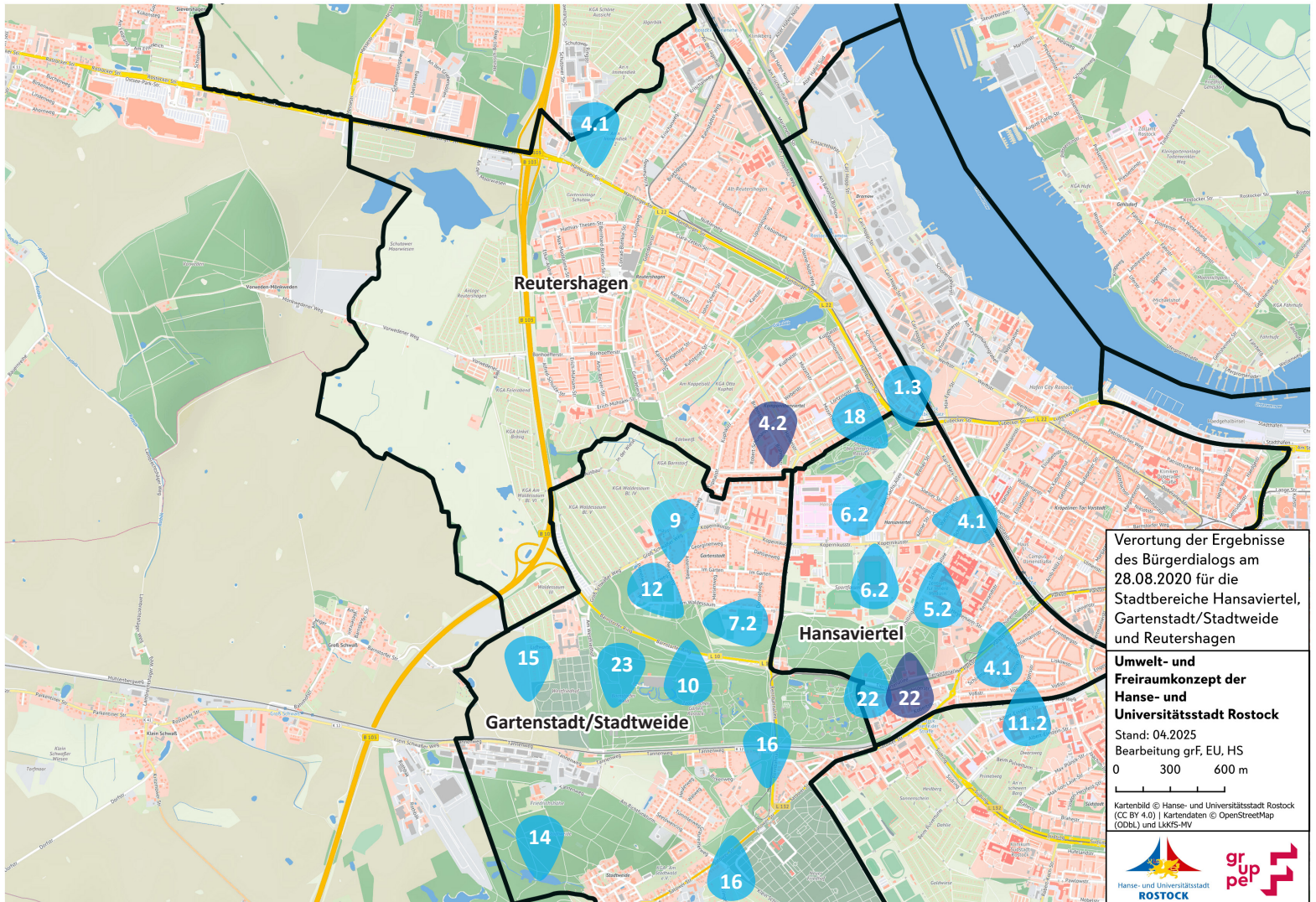
Umwelt- und Freiraumkonzept der Hanse- und Universitätsstadt Rostock

Ergebnisse des Bürgerdialogs am 28.08.2020

für die Stadtbereiche Gartenstadt/Stadtweide, Hansaviertel, Reutershagen

Wünsche



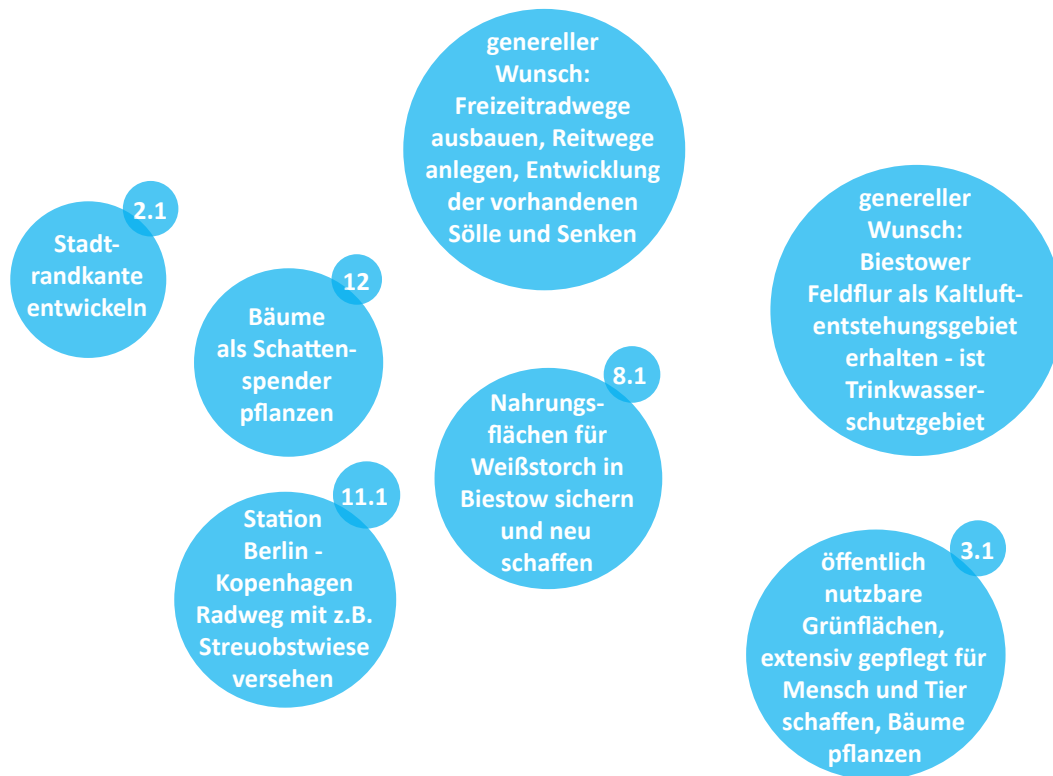


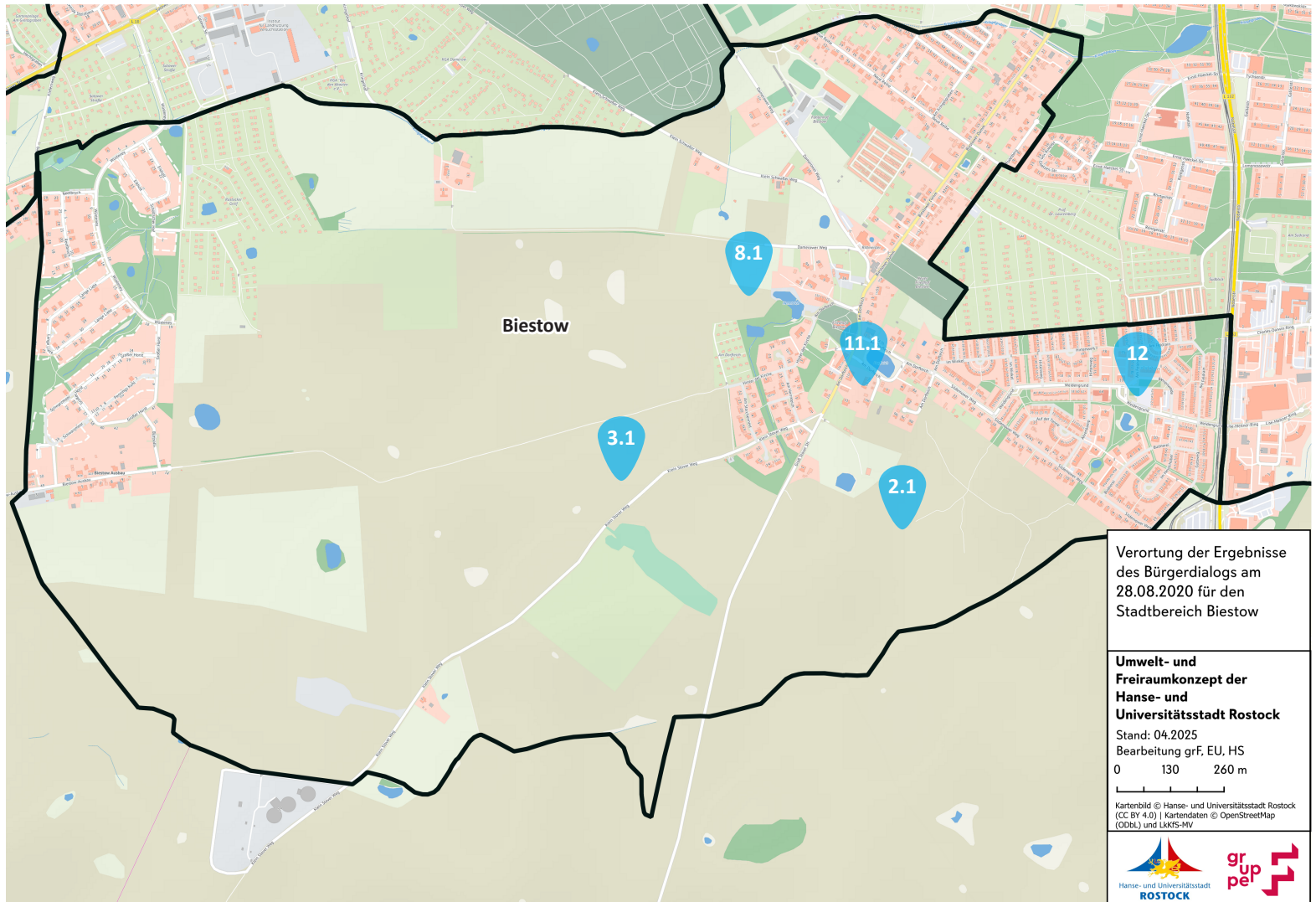
Umwelt- und Freiraumkonzept der Hanse- und Universitätsstadt Rostock

Ergebnisse des Bürgerdialogs am 28.08.2020

für den Stadtbereich Biestow

Wünsche





Umwelt- und Freiraumkonzept der Hanse- und Universitätsstadt Rostock

Ergebnisse des Bürgerdialogs am 28.08.2020

für den Stadtbereich Südstadt

Wünsche & Hinweise & Positiv



Umwelt- und Freiraumkonzept der Hanse- und Universitätsstadt Rostock

Ergebnisse des Bürgerdialogs am 28.08.2020

für den Stadtbereich Südstadt

Wünsche



Umwelt- und Freiraumkonzept der Hanse- und Universitätsstadt Rostock

Ergebnisse des Bürgerdialogs am 28.08.2020

für den Stadtbereich Südstadt

Wünsche



