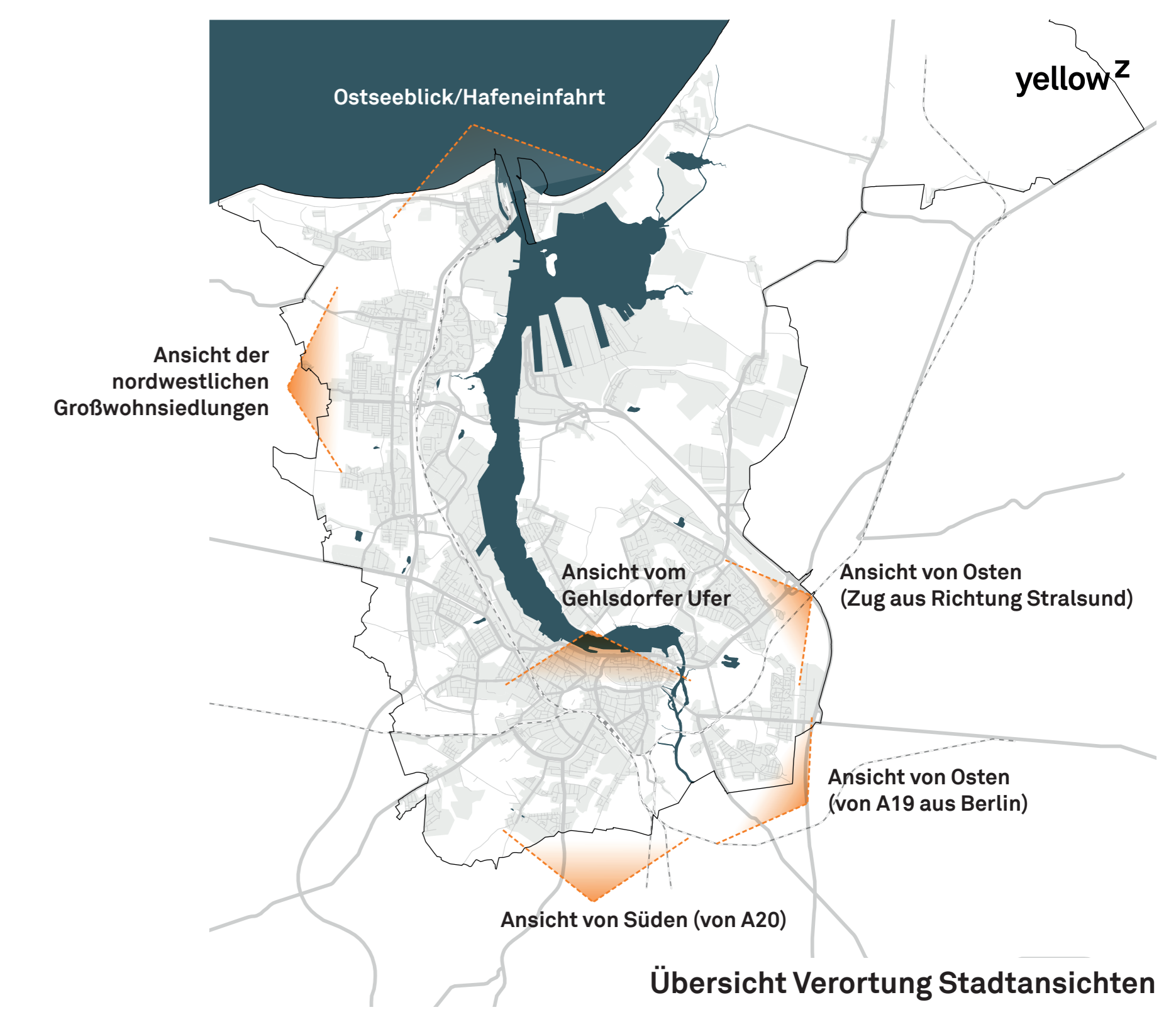
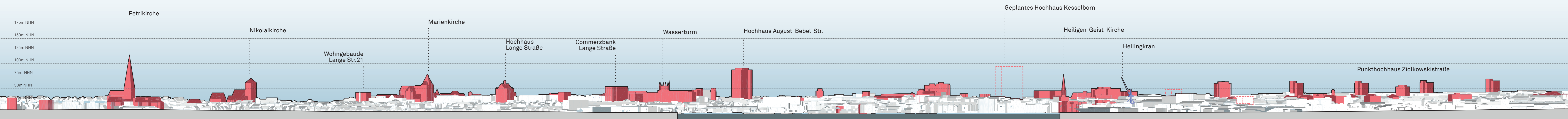


HOCHHAUSLEITBILD

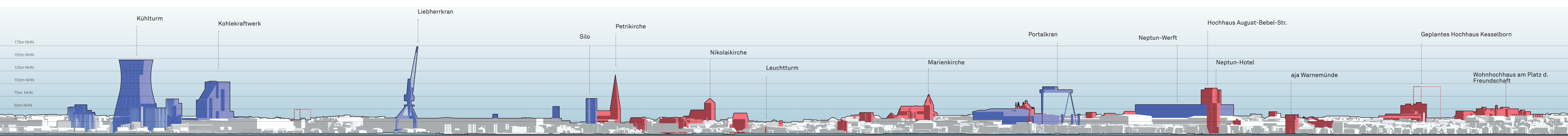
ÜBERGEORDNETE STADTANSICHTEN



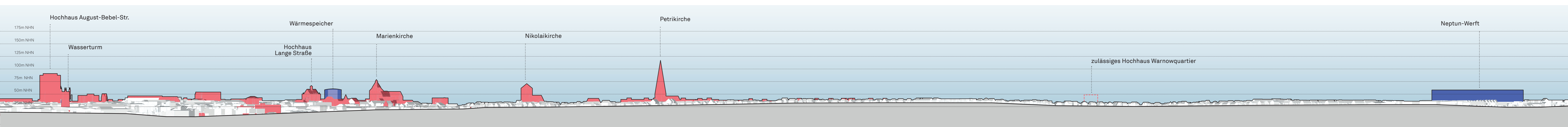
- Legende**
- Gebäude ab 25m Höhe
 - Technische Anlagen und Bauwerke ab 25m Höhe
 - Geplantes Hochhaus



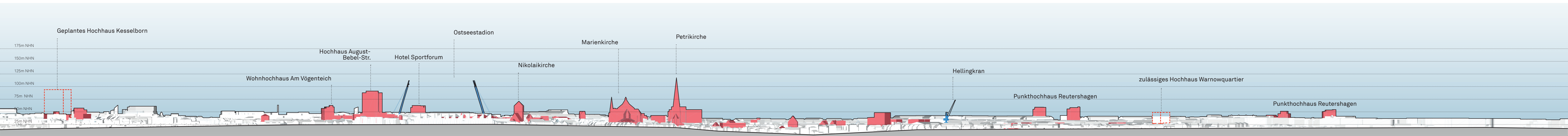
Stadtansicht vom Gehlsdorfer Ufer



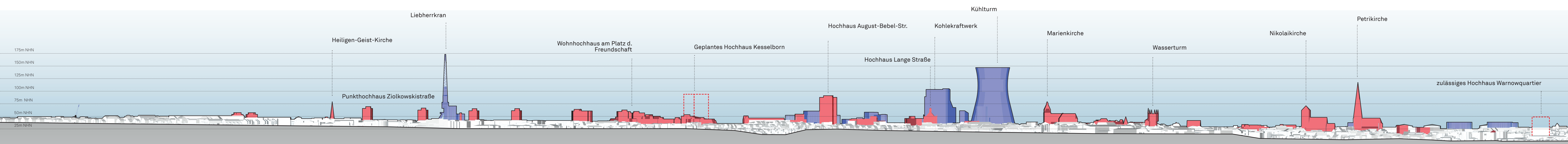
Ostseeblick/Hafeneinfahrt



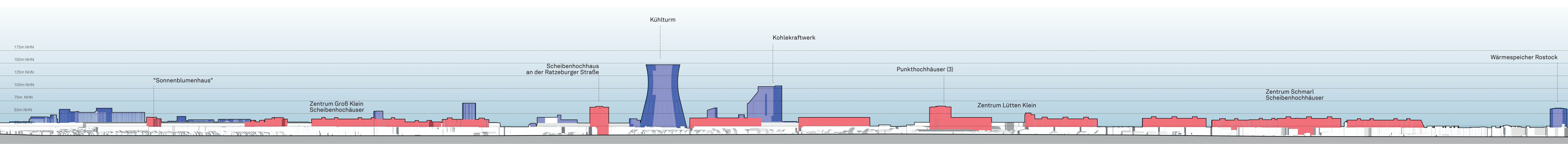
Stadtansicht von Osten (von A19 aus Berlin)



Stadtansicht von Osten (Zug aus Richtung Stralsund)



Stadtansicht von Süden (von A20)



Stadtansicht der nordwestlichen Großwohnsiedlungen (Lichtenhagen, Lütten Klein, Groß Klein, Schmarl)