
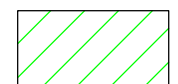

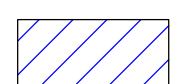


%XVKDOWHVWOOH 6FKZDDQHU /
 Bauphase 1: Vollsperrung Kfz-Verkehr
 0 D % V W D E
 1HXEDX GHU %HWRQIOIFKH GHU \$VSKDOWIDKUED
)•KUXQJ GHU)X%JIQJHU DXI GHP YRUKDQGHQH
 9ROOVSHUUXQJ I•U GHQ .I] 9HUNHKKU
 Ende Phase 1: 3 Tage nach Einbau des Betons (=> Dauer: ca. 10 Arbeitstage)

-> Die Erreichbarkeit durch Rettungsfahrzeuge muss sichergestellt werden!

Legende

-  Provisorische Bushaltestelle
-  3 URYLVRLVFKH)X%JIQJHUI•KUXQJ
-  3 URYLVRLVFKH .I])•KUXQJ
-  Baustellenbereich

Hintergrund: GoogleMaps

hkc GmbH % R V F K V W U D % H E 22761 Hamburg	Hamburg, den Projekt-Nr. 01879
--	---------------------------------------

Nr.	\$ U W G H U b Q G H U X Q J	Datum	Zeichen
-----	------------------------------	-------	---------

\$ X V I • K U X Q J V S O D Q X Q J

6WUD%HQEDXYHUZDOWXQJ +DQVH XQG 8QLYHUVLWIVVWVGW 5RV \$PW I•U 9HUNHKUVDQODJHQ Holbeinplatz 14 18069 Rostock	Unterlage / Blatt-Nr.: 16.7 Provisorium Phase 1 Bus Haltestelle 6FKZDDQHU /DQGVWUD%H 0 D % V W D E
--	--

0RELOLWIVVJHUHFKWHU \$XVEDX YRQ %
 7\FKVHQVWUD%H XQG 6FKZDDQHU /DQGVWUD%H
 /RV 6FKZDDQHU /DQGVWUD%H

aufgestellt: +DQVH XQG 8QLYHUVLWIVVWVGW 5RV \$PW I•U 9HUNHKUVDQODJHQ Holbeinplatz 14 18069 Rostock	JHSU•IW den
gesehen: den	Baufreigabe: den

Hintergrund: GoogleMaps