

■ GEOGRAPHISCHE LAGE

Nördliche Breite 54° 05' 20''
 Östliche Länge 12° 08' 24''
 Ortszeit 12:00:00 MEZ 11:48:34 h
 Höhenlage 13 m über NN

Fläche insgesamt 181,4 km²
 davon: Siedlung 55,7 km²
 Verkehr 18,1 km²
 Vegetation 92,6 km²
 Gewässer 15,0 km²

Größte Ausdehnung Nord-Süd 21,6 km
 Ost-West 19,4 km

Stadtgrenze (ohne Küste) 70,3 km
 Küste (ohne Seekanal) 18,3 km
 Seekanal 2,8 km
 Warnow im Stadtgebiet 14,3 km
 Stadtbereiche 21

■ WITTERUNGSVERHÄLTNISSE

mittlere Jahrestemperatur 11,0°C
 jährliche Sonnenscheindauer (in Stunden) 2 053
 jährliche Niederschlagssumme (in mm) 605

■ BEVÖLKERUNG

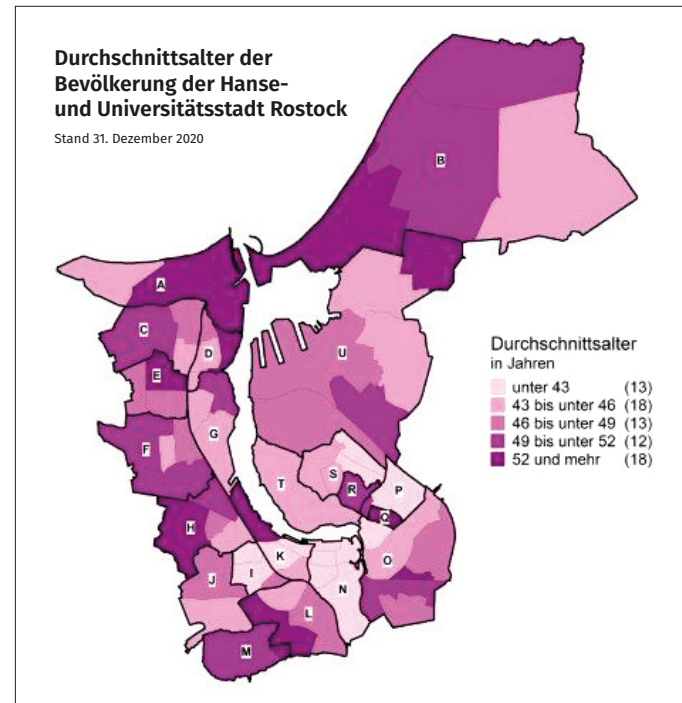
1378	10 785	1960	158 630	1995	224 571
1871	30 980	1970	198 636	2000	197 769
1935	104 279	1980	232 506	2005	197 218
1939	123 953	1988	253 990	2010	200 621
1945	72 787	1990	248 088	2015	206 033

Einwohner:innen am 31.12.2020 insgesamt 209 755
 davon: männlich 103 155
 weiblich 106 600
 darunter: Ausländer:innen 14 749

Personenhaushalte 120 859
 davon: Einpersonenhaushalte 65 588
 Mehrpersonenhaushalte 55 271
 darunter: Haushalte mit Kindern 18 911
 Alleinerziehende 6 336
 Personen je Haushalt 1,73

Eheschließungen (2019) 1 005
 Ehescheidungen (2019) 434

■ BEVÖLKERUNG NACH STADTBEREICHEN



A Warnemünde	8 518	L Südstadt	14 960
B Rostock-Heide	1 617	M Biestow	2 653
C Lichtenhagen	14 051	N Stadtmitte	21 105
D Groß Klein	13 429	O Brinckmansdorf	8 406
E Lütten Klein	16 775	P Dierkow-Neu	10 994
F Evershagen	16 906	Q Dierkow-Ost	1 032
G Schmarl	8 716	R Dierkow-West	1 206
H Reutershagen	17 525	S Toitenwinkel	14 687
I Hansaviertel	8 290	T Gehlsdorf	4 877
J Gartenstadt/Stadtweide	3 203	U Rostock-Ost	1 263
K Kröpeliner-Tor-Vorstadt	19 542		

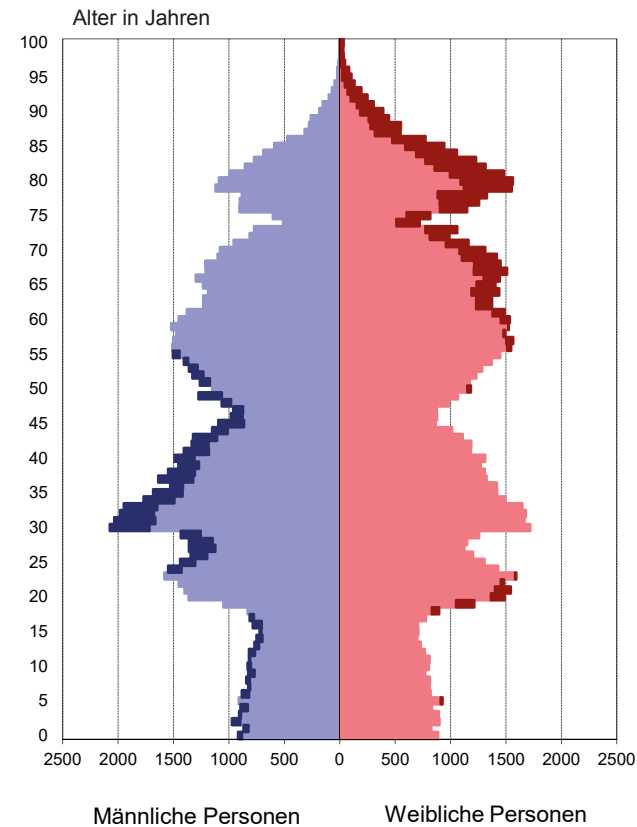
Einwohner:innen nach Familienstand

ledig 100 604
 verheiratet 73 213
 verwitwet 15 789
 geschieden 18 272

natürliche und räumliche Bevölkerungsbewegung

Lebendgeborene 1 849
 Gestorbene 2 533
 Zuzüge 10 377
 Fortzüge 9 888

Altersstruktur der Bevölkerung der Hanse- und Universitätsstadt Rostock am 31. Dezember 2020



Hanse- und Universitätsstadt Rostock, Hauptamt, Kommunale Statistikstelle

Einwohner:innen im Alter von ... bis unter ... Jahren

0 - 3	5 366
3 - 6	5 365
6 - 15	14 385
15 - 25	23 378
25 - 35	30 987
35 - 45	27 104
45 - 55	22 790
55 - 65	28 766
65 - 75	22 650
75 und älter	28 964

■ WIRTSCHAFT

Bruttoinlandsprodukt (zu Marktpreisen) (2019) 7 966 Mio. EUR

Bruttowertschöpfung (zu Herstellungspreisen) (2019) 7 174 Mio. EUR

Sozialversicherungspflichtig beschäftigte Arbeitnehmer:innen (nach Arbeitsort, am 30.06.2020) 93 252
 davon: Männer 46 736
 Frauen 46 516
 Gewerbebestand (ohne Reisegewerbe) 13 108
 Gewerbeanmeldungen 1 459
 Gewerbeabmeldungen 1 387

Arbeitslose/Arbeitslosenquote (aller zivilen Erwerbspersonen)
 Insgesamt 8 447 / 7,7 %
 davon: Männer 5 044 / 8,8 %
 Frauen 3 403 / 6,6 %

Berufspendler:innen (30.06.2020)
 Einpendler:innen 34 719
 Auspendler:innen 22 440

Messen/Ausstellungen 7
 Aussteller:innen insgesamt 510

Märkte 7
 Anbieter:innen insgesamt 452

■ BAUEN UND WOHNEN

Wohnungsbestand 122 761
 Wohnfläche je Einwohner:innen 38,5 m²
 Räume je Einwohner:innen 1,9
 durchschnittlicher Mietpreis pro m² (Mietspiegel 2021) 6,25 EUR
 Zugang an Wohnungen durch Neubau und Baumaßnahmen 1 230

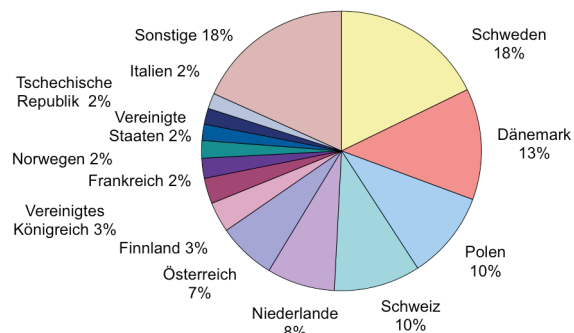
■ REISEVERKEHR

128 Beherbergungsstätten (einschließlich Camping)
 (ab 10 Schlafgelegenheiten) mit 10 026 angebotenen Betten
 darunter:
 24 Hotels/Hotels garnis mit 3 679 angebotenen Betten
 4 Gasthöfe/Pensionen mit 96 angebotenen Betten

Ankünfte 485 139
 darunter: Auslandsgäste 22 950

Übernachtungen 1 522 359
 darunter: Auslandsgäste 65 238

Auslandsgäste in Beherbergungsstätten nach Herkunftsgebieten 2020 (22.950 Auslandsgäste)



■ VERKEHR

Fährverbindungen nach Gedser, Trelleborg und Helsinki
Autobahnen A19 nach Berlin;
 A20 nach Lübeck und Szczecin
Bundesstraßen B103, B105, B110
Straßennetzlänge	
der Bundesautobahn 10 km
der Bundes- und Landesstraßen 65 km
der Kreis- und Gemeindestraßen sowie	
sonstige öffentliche Straßen und Wege 678 km
Eisenbahnanschluss u.a. nach Berlin, Hamburg, Leipzig,
 Schwerin, Dresden, Wien
Flughafen Rostock-Laage (15 Autominuten von Rostock)	
Flugbewegungen 5 778
Fluggäste 22 629
Güterumschlag der Seehäfen (1 000 t) 20 075
darunter: Fährverkehr (1 000 t) 8 597
Kreuzschifffahrt	
Schiffsabläufe 1
Passagiere 200
Kraftfahrzeugbestand insgesamt (01.01.2021) 99 224
Personenkraftwagenbestand	
insgesamt (01.01.2021) 86 269
je 1 000 Einwohner:innen im Alter von 18 Jahren und	
älter (01.01.2021) 479
Beförderte Personen (in 1 000)	
im Busverkehr (Linien- und Sonderverkehr) 9 747
im Straßenbahnverkehr 20 573
im Fährverkehr (Warnemünde - Hohe Düne) 1 604
im Passagierverkehr über See 1 364

■ BILDUNG

	Studenten (p) /Schüler
Universität Rostock (2020/2021) 12 879
Hochschule für Musik und Theater Rostock (2020/2021) 530
Fachhochschule Wismar - FB Seefahrt Warnemünde (2020/2021) 398
Berufliche Schulen 8 423
Konservatorium 1 923
Welt-Musik-Schule „Carl Orff“ 1 222
Allgemeinbildende Schulen insgesamt 19 906
davon: Grundschulen/Grundschulteile 6 993
Regionale Schulen 2 202
Gesamtschulen 5 079
Gymnasien 4 334
Abendgymnasium 170
Förderschulen 1 128
Volkshochschule	
Anzahl der Kurse und Veranstaltungen 569
Anzahl der Unterrichtsstunden 15 907
Anzahl der Besucher:innen 6 260

■ KULTUR UND SPORT

Volkstheater	
Besucher:innen 32 994
Museen	
Besucher:innen insgesamt 80 482
davon: Kulturhistorisches Museum 18 483
Kunsthalle 27 519
Heimatmuseum Warnemünde 6 127
Schiffbau- und Schifffahrtsmuseum/ Traditionsschiff 28 353
Angebote kommunal geförderter Jugendarbeit und generationsübergreifender Arbeit 24
Stadtbibliothek	
Anzahl der Zweigstellen 6
Bestand an Medieneinheiten (ohne Onleihe) 136 387
Entleihungen 764 813
Onleihe 227 791
Entleiher:innen (ohne Onleihe) 158 188
Besucher:innen 291 348
Stadtarchiv	
Benutzer:innen (Neuanmeldungen) 216
Zoologischer Garten (5 067 Tiere in 469 Arten)	
Besucher:innen 589 274
Sportvereine (01.01.2021)	
Anzahl 200
Mitglieder 56 534
öffentliche Sport- und Spielplätze 239

■ GESUNDHEIT UND SOZIALES

4 Krankenhäuser / aufgestellte Betten (2019) 1 537
Ambulante Ärzte 480
Ambulante Zahnärzte 218
Apotheken 45
27 Alten- und Pflegeheime mit 2 658 Plätzen
Kindertagesstätten 90
Betreute Kinder in den Kindertageseinrichtungen 15 093
davon: Betreute Kinder im Krippenalter 2 830
Betreute Kinder im Kindergartenalter 6 462
Betreute Kinder im Hort 5 801
außerdem: Betreute Kinder in der Kindertagespflege 482
Empfänger:innen von Sozialleistungen nach SGB XII	
Hilfen zum Lebensunterhalt (3. Kapitel) 1 562
Grundsicherung im Alter und bei Erwerbsminderung (4. Kapitel) 4 138
Hilfen nach dem 5.-9. Kapitel 2 678
Empfänger:innen nach Asylbewerberleistungsgesetz 999
Empfänger:innen nach Bundesversorgungsgesetz 6
Empfänger:innen von Landesblindengeld 465

■ BÜRGERSCHAFT/STADTVERWALTUNG

Sitzverteilung der Bürgerschaft (Wahlergebnis 26. Mai 2019)

CDU	8
DIE LINKE	11
SPD	8
GRÜNE	10
AfD	5
FDP	2
AUFBRUCH 09	1
FREIE WÄHLER	1
Die Partei	1
UFR	4
Rostocker Bund	2

Präsidentin der Bürgerschaft: Regine Lück (DIE LINKE)

Oberbürgermeister: Claus Ruhe Madsen

Alle Angaben betreffen den 31.12.2020 bzw. das Kalenderjahr 2020, soweit nicht anders gekennzeichnet. Vorläufige Angaben sind mit (p) gekennzeichnet.

Impressum:

Herausgeberin:	Hanse- und Universitätsstadt Rostock, Presse- und Informationsstelle
Redaktion:	Hauptamt, Kommunale Statistikstelle, Tel. 0381 381-1190
Redaktionsschluss:	10. August 2021
Titelfoto:	Fotoagentur nordlicht
Gesamtherstellung:	Altstadt Druck GmbH (8/21-8)



Rostock in Zahlen 2021

**smile
city**
Rostock



**Hanse- und Universitätsstadt
ROSTOCK**