





ZEICHENERKLÄRUNG

Maßnahmen

-  Flächen des Grünverbundes
-  Fortsetzung im Stadt-Umland-Raum
-  Unterwarnow und Breitling
-  Gemeindegrenze

zu Kapitel III.1.1



LANDSCHAFTSPLAN

Erste Aktualisierung

Karte 9
Optimiertes Leitbild
Freiraumentwicklung



Maßstab: 1 : 80 000

Stand: 2010

Darstellung auf der Grundlage der Topographischen Karte 1:10 000 (2004) mit Erlaubnis des Landesamtes für innere Verwaltung M-V