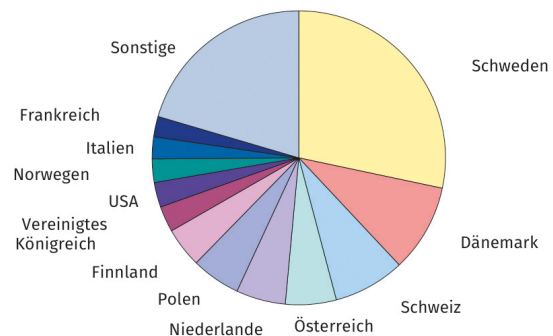


Auslandsgäste nach Herkunftsgebieten 2019



■ VERKEHR

Fährverbindungen nach Gedser, Trelleborg und Helsinki
 Autobahnen..... A19 nach Berlin;
 A20 nach Lübeck und Szczecin
 BundesstraßenB103, B105, B110
 Straßennetzlänge
 der Bundesautobahn 10 km
 der Bundes- und Landesstraßen.....65 km
 der Kreis- und Gemeindestraßen sowie
 sonstige öffentliche Straßen und Wege 678 km

Eisenbahnanschluss u.a. nach Berlin, Hamburg, Leipzig,
 Schwerin, Dresden, Wien

Flughafen Rostock-Laage (15 Autominuten von Rostock)
 Flugbewegungen.....14 203
 Fluggäste148 165

Güterumschlag der Seehäfen (1 000 t).....19 928
 darunter:
 Fährverkehr (1 000 t)..... 8 741

Kreuzschifffahrt
 Schiffsabläufe 196
 Passagiere (in 1 000).....634

Kraftfahrzeugbestand insgesamt (01.01.2020) 97 805
 Personenkraftwagenbestand
 insgesamt (01.01.2020)85 321
 je 1 000 Einwohner im Alter
 von 18 Jahren und älter (01.01.2020)..... 474

Beförderte Personen (in 1 000)
 im Busverkehr (Linien- und Sonderverkehr)..... 12 815
 im Straßenbahnverkehr.....28 729
 im Fährverkehr (Warnemünde - Hohe Düne).....2 035
 im Passagierverkehr über See.....3 394

■ BILDUNG

Studenten (p)/Schüler

Universität Rostock (2019/2020)12 994
 Hochschule für Musik und Theater Rostock (2019/2020) 501
 Fachhochschule Wismar - FB Seefahrt Warnemünde (2019/2020).... 352
 Berufliche Schulen 8 351
 Konservatorium „Rudolph Wagner-Régeny“ 1 897
 Welt-Musik-Schule „Carl Orff“ 1 256

Allgemeinbildende Schulen insgesamt..... 19 541
 davon: Grundschulen/Grundschulteile 6 960
 Regionale Schulen..... 2 110
 Gesamtschulen..... 4 928
 Gymnasien.....4 256
 Abendgymnasium.....175
 Förderschulen..... 1 112

Volkshochschule
 Anzahl der Kurse und Veranstaltungen783
 Anzahl der Unterrichtsstunden25 610
 Anzahl der Besucher..... 10 428

■ KULTUR UND SPORT

Volkstheater
 Besucher.....119 302

Museen
 Besucher insgesamt 155 737
 davon: Kulturhistorisches Museum 54 118
 Kunsthalle49 764
 Heimatmuseum Warnemünde 12 406
 Schiffbau- und Schifffahrtsmuseum/
 Traditionsschiff 39 449

Jugendzentren und generationsübergreifende Freizeiteinrichtungen 19

Stadtbibliothek
 Anzahl der Zweigstellen..... 6
 Bestand an Medieneinheiten (ohne Onleihe).....136 493
 Entleihungen845 677
 Onleihe 194 944
 Entleiher (ohne Onleihe).....216 455
 Besucher 365 942

Stadtarchiv
 Benutzer (Neuanmeldungen).....308

Zoologischer Garten (4 488 Tiere in 456 Arten)
 Besucher..... 652 220

Sportvereine (01.01.2020)
 Anzahl 201
 Mitglieder 56 966

öffentliche Sport- und Spielplätze.....240

■ GESUNDHEIT UND SOZIALES

6 Krankenhäuser/aufgestellte Betten (2018) 1 537
 Ambulante Ärzte481
 Ambulante Zahnärzte 225
 Apotheken 45
 27 Alten- und Pflegeheime mit 2 658 Plätzen

Kindertagesstätten..... 91
 Betreute Kinder in den Kindertageseinrichtungen14 938
 davon: Betreute Kinder im Krippenalter 2 841
 Betreute Kinder im Kindergartenalter 6 463
 Betreute Kinder im Hort5 634
 außerdem: Betreute Kinder in der Kindertagespflege 592

Empfänger von Sozialleistungen nach SGB XII
 Hilfen zum Lebensunterhalt (3. Kapitel)..... 1 700
 Grundsicherung im Alter und bei
 Erwerbsminderung (4. Kapitel)..... 3 941
 Hilfen nach dem 5.-9. Kapitel 5 648

Empfänger nach Asylbewerberleistungsgesetz..... 814
 Empfänger nach Bundesversorgungsgesetz 6
 Empfänger von Landesblindengeld536

■ BÜRGERSCHAFT/STADTVERWALTUNG

Sitzverteilung der Bürgerschaft (Wahlergebnis 26. Mai 2019)

CDU	8
DIE LINKE	11
SPD	8
GRÜNE	10
AfD	5
FDP	2
AUFBRUCH 09	1
FREIE WÄHLER	1
Die Partei	1
UFR	4
Rostocker Bund	2

Präsidentin der Bürgerschaft:

Regine Lück (DIE LINKE)

Oberbürgermeister:

Claus Ruhe Madsen

Alle Angaben betreffen den 31.12.2019 bzw. das Kalenderjahr 2019, soweit nicht anders gekennzeichnet. Vorläufige Angaben sind mit (p) gekennzeichnet.

Herausgeberin:

Hanse- und Universitätsstadt Rostock,
 Presse- und Informationsstelle
 Hauptamt, Kommunale Statistikstelle
 Tel. 0381 381-1190

Redaktion:

Redaktionsschluss: 07/2020
 Titelfoto: Fotoagentur nordlicht
 Gesamtherstellung: Altstadt Druck GmbH, (7/20-10)



Rostock
in Zahlen 2020



■ GEOGRAPHISCHE LAGE

Nördliche Breite.....54° 05`20`
 Östliche Länge.....12° 08`24`
 Ortszeit 12:00:00.....MEZ 11:48:34 h
 Höhenlage13 m über NN

Fläche insgesamt.....181,4 km²
 davon: Siedlung.....56,3 km²
 Verkehr.....18,1 km²
 Vegetation.....91,9 km²
 Gewässer.....15,0 km²

Größte Ausdehnung Nord-Süd.....21,6 km
 Ost-West.....19,4 km

Stadtgrenze (ohne Küste).....70,3 km
 Küste (ohne Seekanal).....18,3 km
 Seekanal2,8 km
 Warnow im Stadtgebiet.....14,3 km
 Stadtbereiche21

■ WITTERUNGSVERHÄLTNISSE

mittlere Jahrestemperatur.....10,9°C
 jährliche Sonnenscheindauer.....1 888 Std.
 jährliche Niederschlagssumme538 mm

■ BEVÖLKERUNG

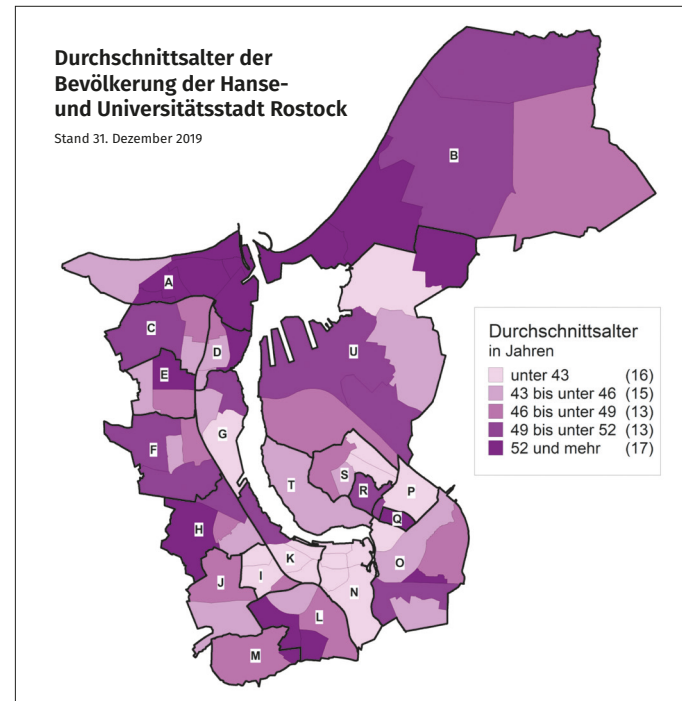
1378	10 785	1960	158 630	1995	224 571
1871	30 980	1970	198 636	2000	197 769
1935	104 279	1980	232 506	2005	197 218
1939	123 953	1988	253 990	2010	200 621
1945	72 787	1990	248 088	2015	206 033

Einwohner am 31.12.2019 insgesamt.....209 477
 davon: männlich.....103 082
 weiblich.....106 395
 darunter: Ausländer14 156

Personenhaushalte121 625
 davon: Einpersonenhaushalte66 442
 Mehrpersonenhaushalte55 183
 darunter: Haushalte mit Kindern18 954
 Alleinerziehende6 346
 Personen je Haushalt1,71

Eheschließungen (2018).....1 058
 Ehescheidungen (2018).....395

■ BEVÖLKERUNG NACH STADTBEREICHEN



A Warnemünde	8 378	L Südstadt	14 967
B Rostock-Heide	1 561	M Biestow	2 679
C Lichtenhagen	14 135	N Stadtmitte	20 839
D Groß Klein	13 384	O Brinckmansdorf	8 394
E Lütten Klein	16 973	P Dierkow-Neu	11 029
F Evershagen	16 878	Q Dierkow-Ost	1 042
G Schmarl	8 745	R Dierkow-West	1 209
H Reutershagen	17 648	S Toitenwinkel	14 419
I Hansaviertel	8 382	T Gehlsdorf	4 721
J Gartenstadt/Stadtweide	3 201	U Rostock-Ost	1 244
K Kröpeliner-Tor-Vorstadt	19 649		

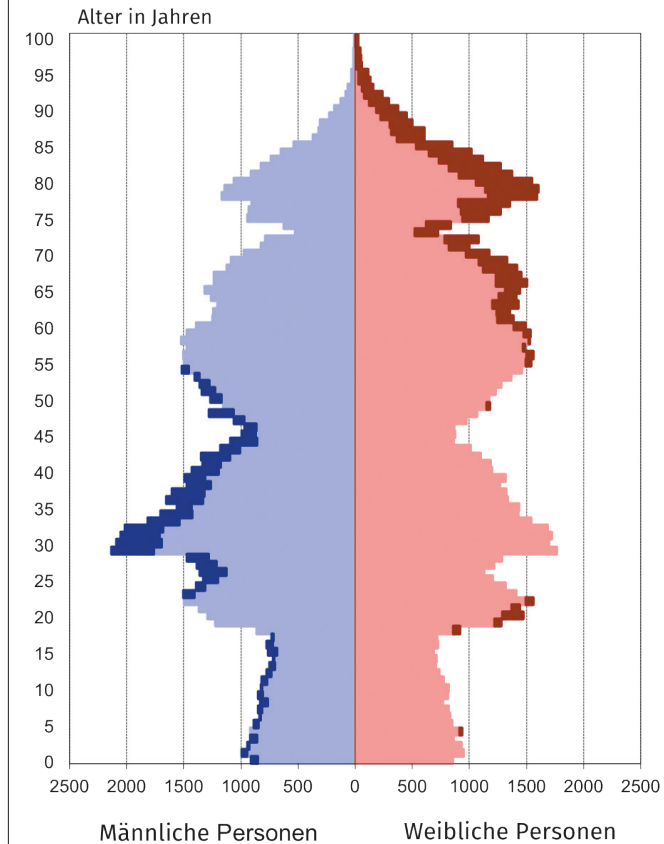
Einwohner nach Familienstand:

ledig.....99 763
 verheiratet.....73 986
 verwitwet.....15 700
 geschieden.....18 284

natürliche und räumliche Bevölkerungsbewegung

Bevölkerungsgewinn insgesamt.....392
 Lebendgeborene.....1 838
 Gestorbene.....2 525
 Zuzüge.....12 070
 Fortzüge.....11 176

Altersstruktur der Bevölkerung der Hanse- und Universitätsstadt Rostock am 31. Dezember 2019



Hanse- und Universitätsstadt Rostock, Hauptamt, Kommunale Statistikstelle

Einwohner im Alter von ... bis unter ... Jahren

0 - 3.....	5 565
3 - 6.....	5 365
6 - 15.....	14 195
15 - 25.....	22 910
25 - 35.....	31 986
35 - 45.....	26 159
45 - 55.....	23 778
55 - 65.....	28 491
65 - 75.....	21 661
75 und älter.....	29 367

■ WIRTSCHAFT

Bruttoinlandsprodukt (zu Marktpreisen) (2017).....7 775 Mio. EUR

Bruttowertschöpfung (zu Herstellungspreisen) (2017).....7 010 Mio. EUR

Sozialversicherungspflichtig beschäftigte Arbeitnehmer (nach Arbeitsort, am 30.06.2019)92 514
 davon: Männer46 221
 Frauen46 293
 Gewerbebestand (ohne Reisegewerbe)13 063
 Gewerbeanmeldungen1 394
 Gewerbeabmeldungen1 499

Arbeitslose/Arbeitslosenquote (aller zivilen Erwerbspersonen)
 Insgesamt6 757 / 6,3 %
 davon: Männer3 979 / 7,0 %
 Frauen.....2 778 / 5,4 %

Berufspendler (30.06.2019)
 Einpendler.....34 543
 Auspendler.....23 031

Messen/Ausstellungen13
 Aussteller insgesamt1 550

Märkte32
 Anbieter insgesamt2 067

■ BAUEN UND WOHNEN

Wohnungsbestand.....121 685
 Wohnfläche je Einwohner.....38,1 m²
 Räume je Einwohner1,9
 durchschnittlicher Mietpreis pro m² (lt. Mietspiegel 2019).....6,12 EUR
 Zugang an Wohnungen durch Neubau und Baumaßnahmen1 033

■ REISEVERKEHR

130 Beherbergungsstätten (einschließlich Camping)
 (ab 10 Schlafgelegenheiten) mit15 757 angebotenen Betten
 darunter:
 57 Hotels/Hotels garnis mit8 125 angebotenen Betten
 21 Gasthöfe/Pensionen mit479 angebotenen Betten

Ankünfte.....829 222
 darunter: Auslandsgäste68 643

Übernachtungen.....2 288 907
 darunter: Auslandsgäste168 252