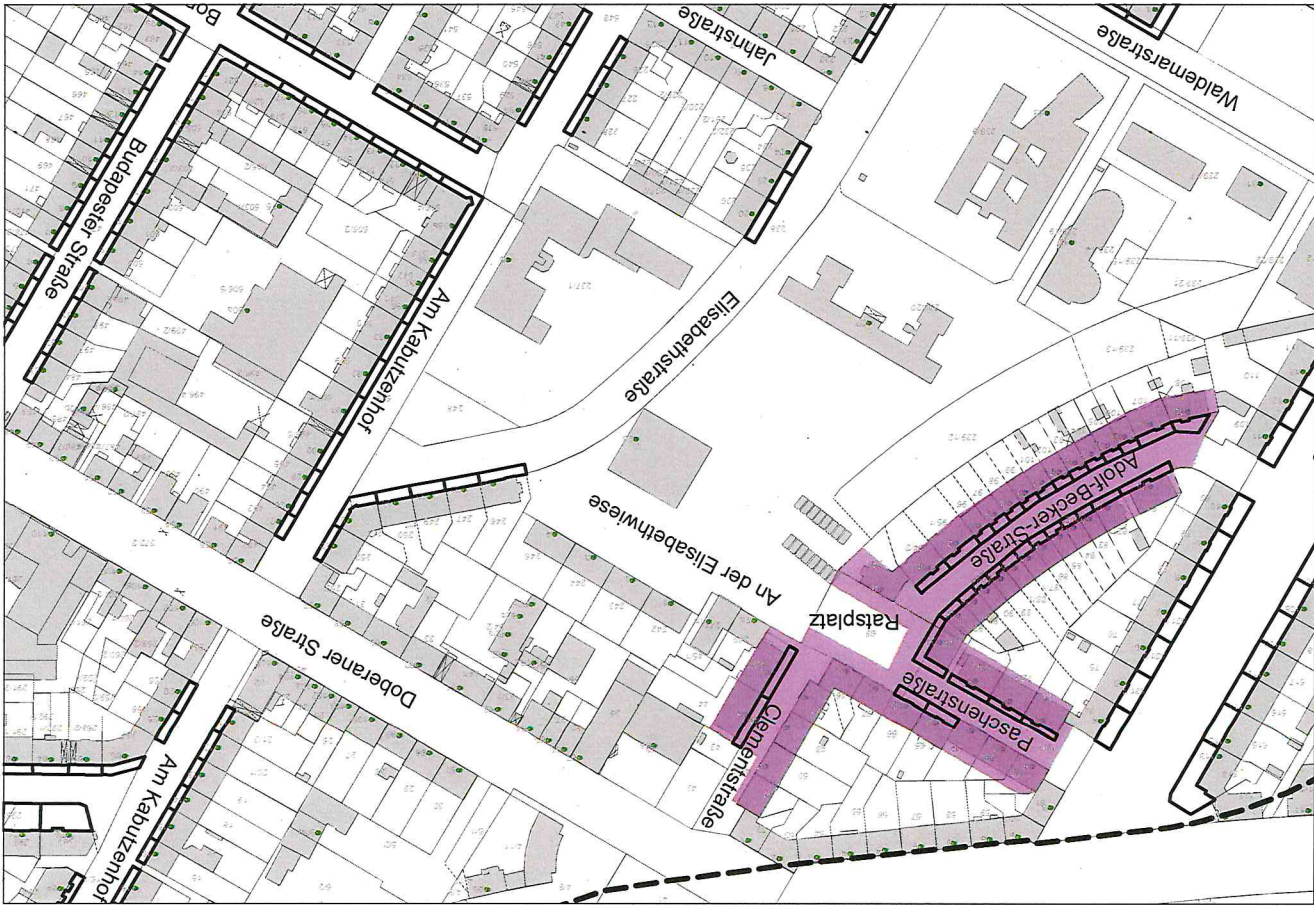
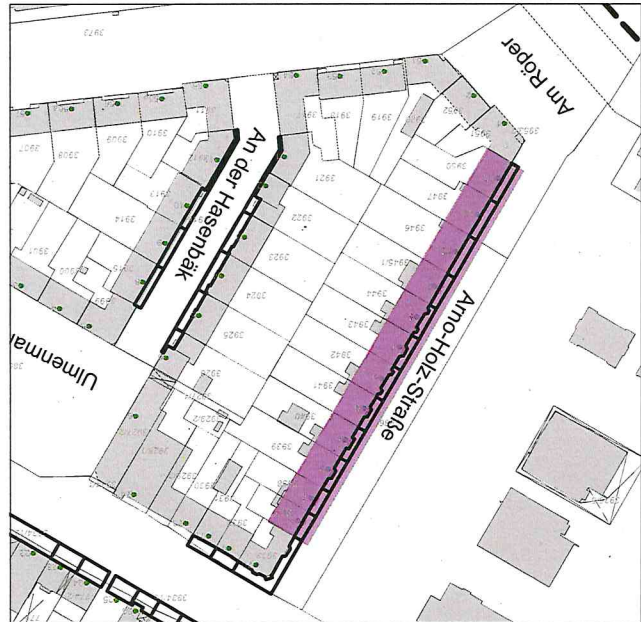
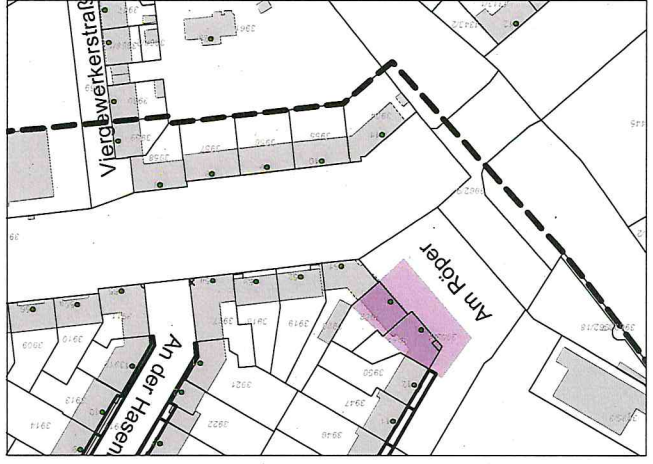


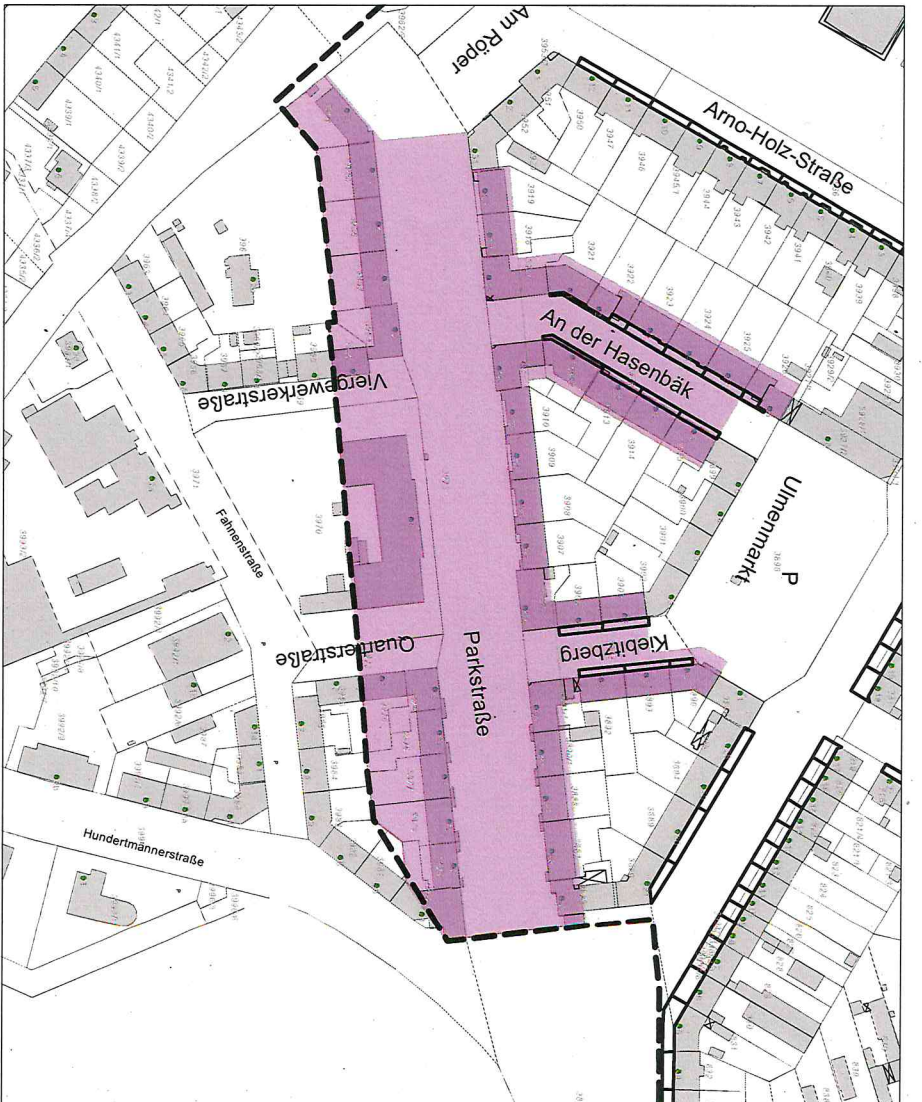
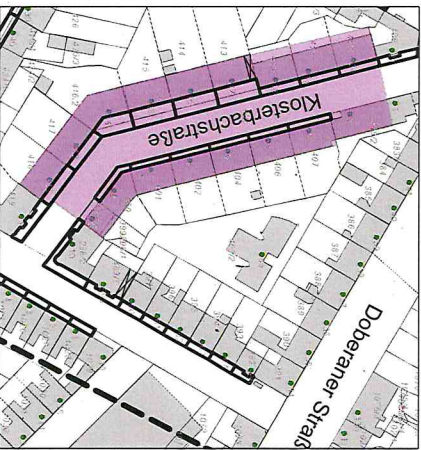
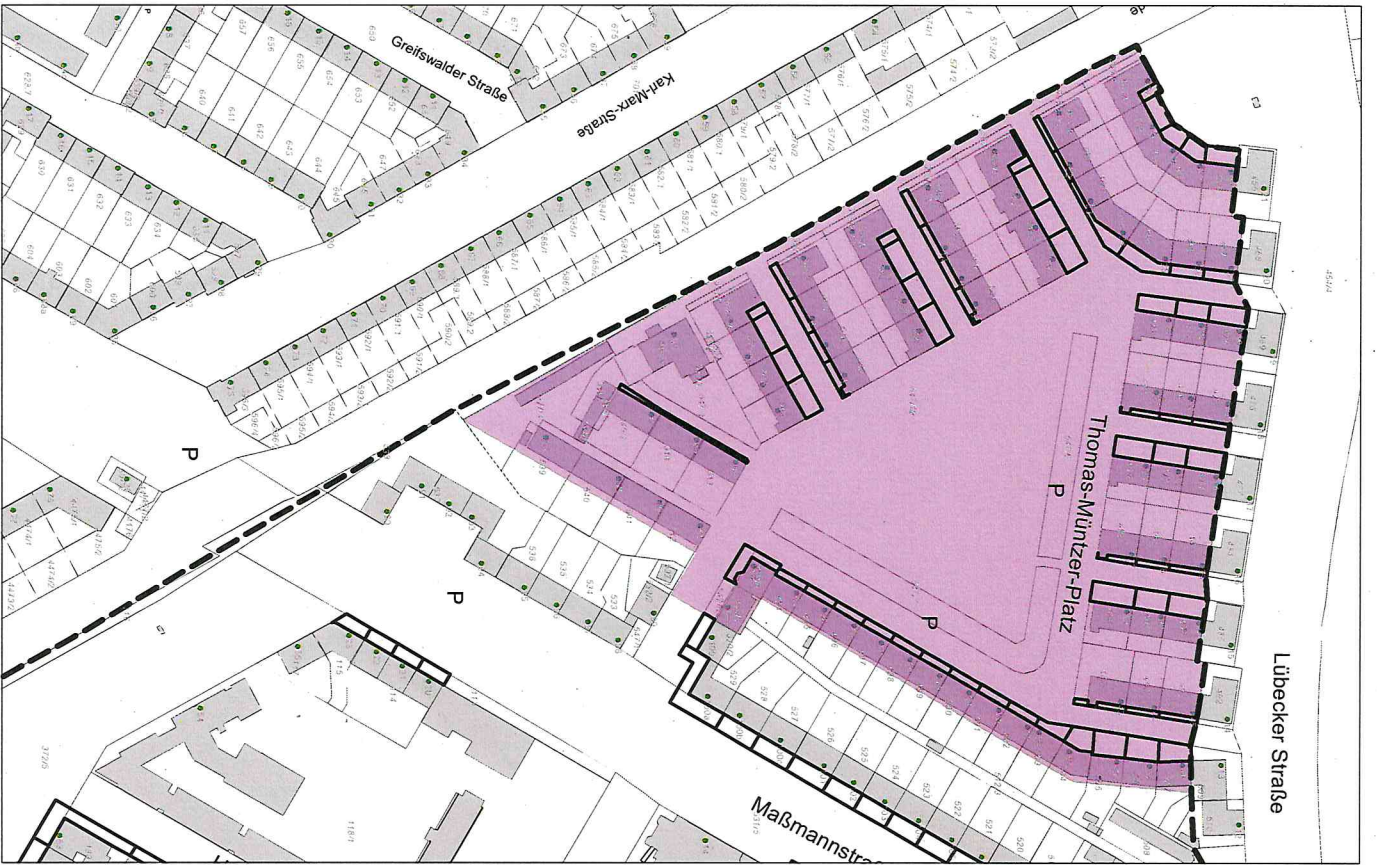
**Anlage 1 zur Satzung der Hanse- und Universitätsstadt Rostock zur Gestaltung und Pflege der Vorgärten in der Kröppliner-Tor-Vorstadt**  
 (Vorgartensatzung Kröppliner-Tor-Vorstadt)  
 vom **08.12.2020**  
**Übersichtskarte**  
**Räumlicher Geltungsbereich**  
**51**  
 Maßstab 1:5.000  
 (In Veröffentlichung verkleinert)  
**Zeichenerklärung:**  
 Geltungsbereich  
 Vorgartenzonen der Straßenzüge, die den Regelungen der Vorgartensatzung unterliegen  
 © Geobaas-DE / M-V-2017

Anlage 2.1 zur Satzung der Hanse- und Universitätsstadt  
 Rostock zur Gestaltung und Pflege der Vorgärten in der  
 Kröpeliner-Tor-Vorstadt  
 (Vorgartensatzung Kröpeliner-Tor-Vorstadt)  
 vom 08.12.2020  
 Übersichtskarte  
 Einfriedungszone I  
 § 4 (7)  
 © Geobasis-DE/M-V <2017>



Anlage 2 zur Satzung der Hanse- und Universitätsstadt  
Rostock zur Gestaltung und Pflege der Vorgärten in der  
Kröpelinertor-Vorstadt  
(Vorgartensatzung Kröpelinertor-Vorstadt)  
vom 08.12.2020  
Übersichtskarte  
Einfriedungszone II  
§ 4 (8)  
© Geobasis-DE/M-V <2017>





Anlage 2.3 zur Satzung der Hanse- und Universitätsstadt  
 Rostock zur Gestaltung und Pflege der Vorgärten in der  
 Kröpeliner-Tor-Vorstadt  
 (Vorgartensatzung Kröpeliner-Tor-Vorstadt)  
 vom *08.12.2020*  
 Übersichtskarte  
 Einriedungszone III  
 § 4 (9)  
 © GeoBasis-DEM-V <2017>