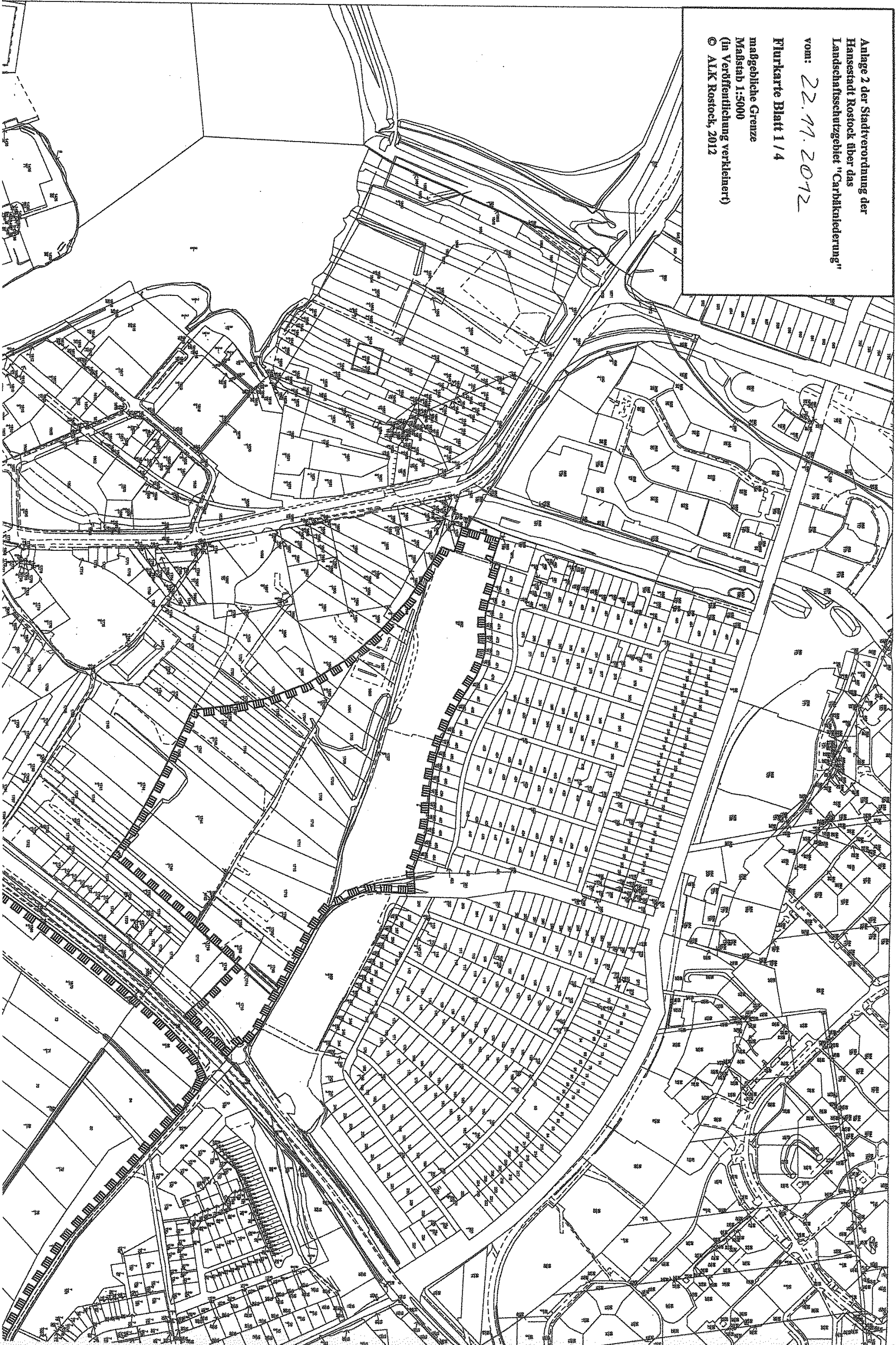
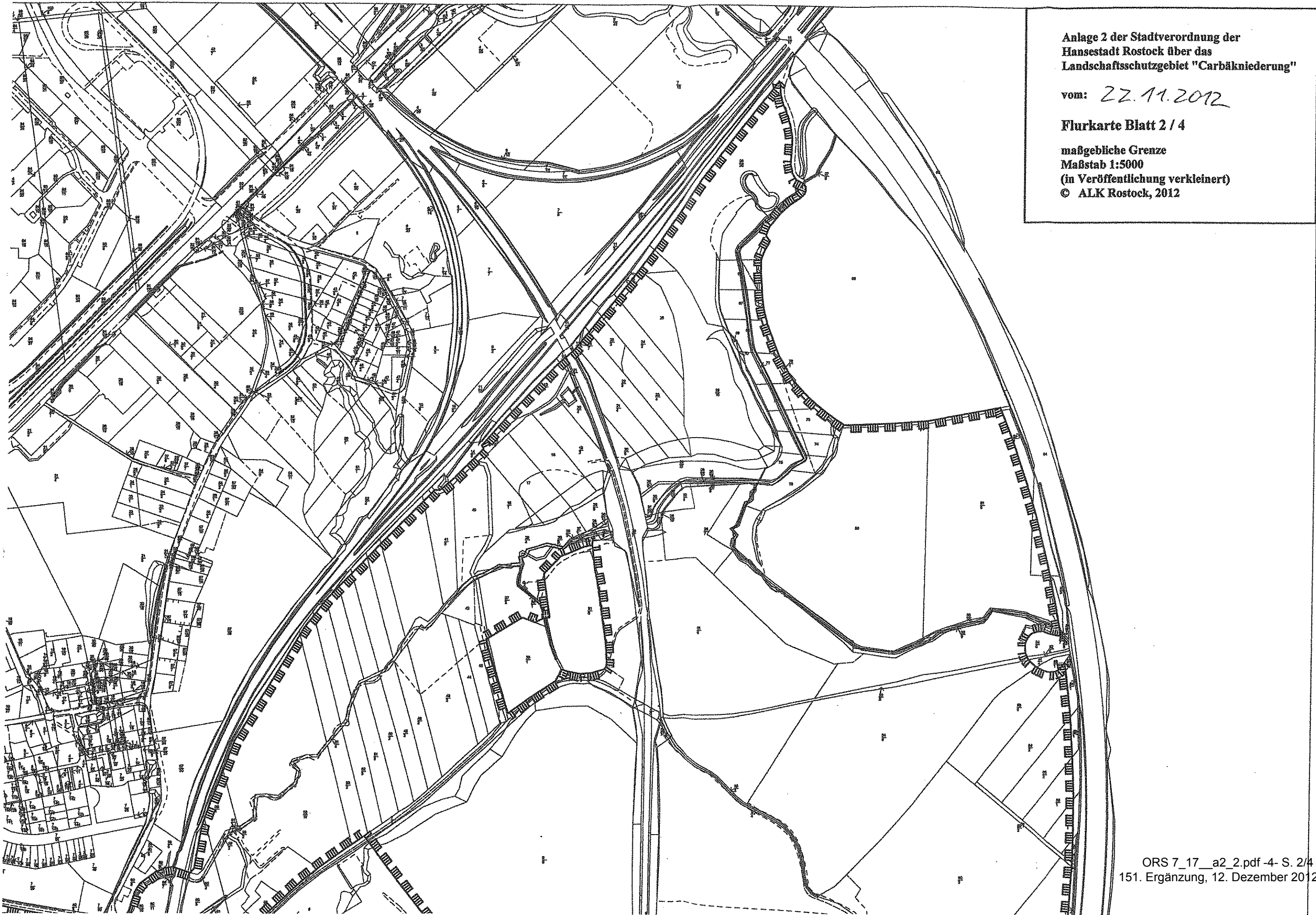


Anlage 2 der Stadterordnung der
Hansestadt Rostock über das
Landschaftsschutzgebiet "Carthageniederung"
vom: 22.11.2012
Flurkarte Blatt 1/4
maßgebliche Grenze
Maßstab 1:5000
(in Veröffentlichung verkleinert)
© AIK Rostock, 2012



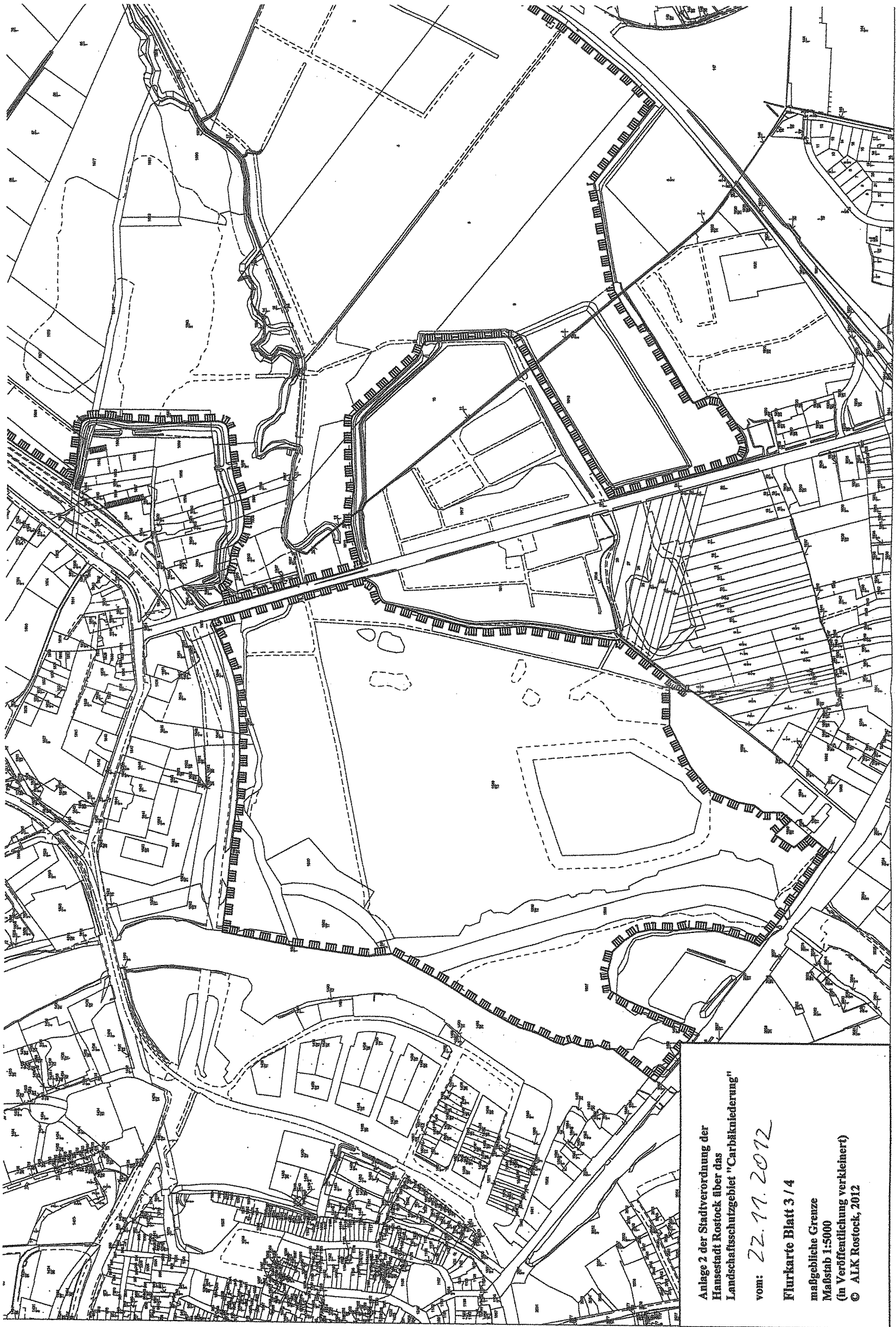


Anlage 2 der Stadtverordnung der
Hansestadt Rostock über das
Landschaftsschutzgebiet "Carbäkniebung"

vom: 22.11.2012

Flurkarte Blatt 2 / 4

maßgebliche Grenze
Maßstab 1:5000
(in Veröffentlichung verkleinert)
© ALK Rostock, 2012



Anlage 2 der Stadtverordnung der
Hansestadt Rostock über das
Landschaftsschutzgebiet "Carbäkniederung"

vom: 22.11.2012

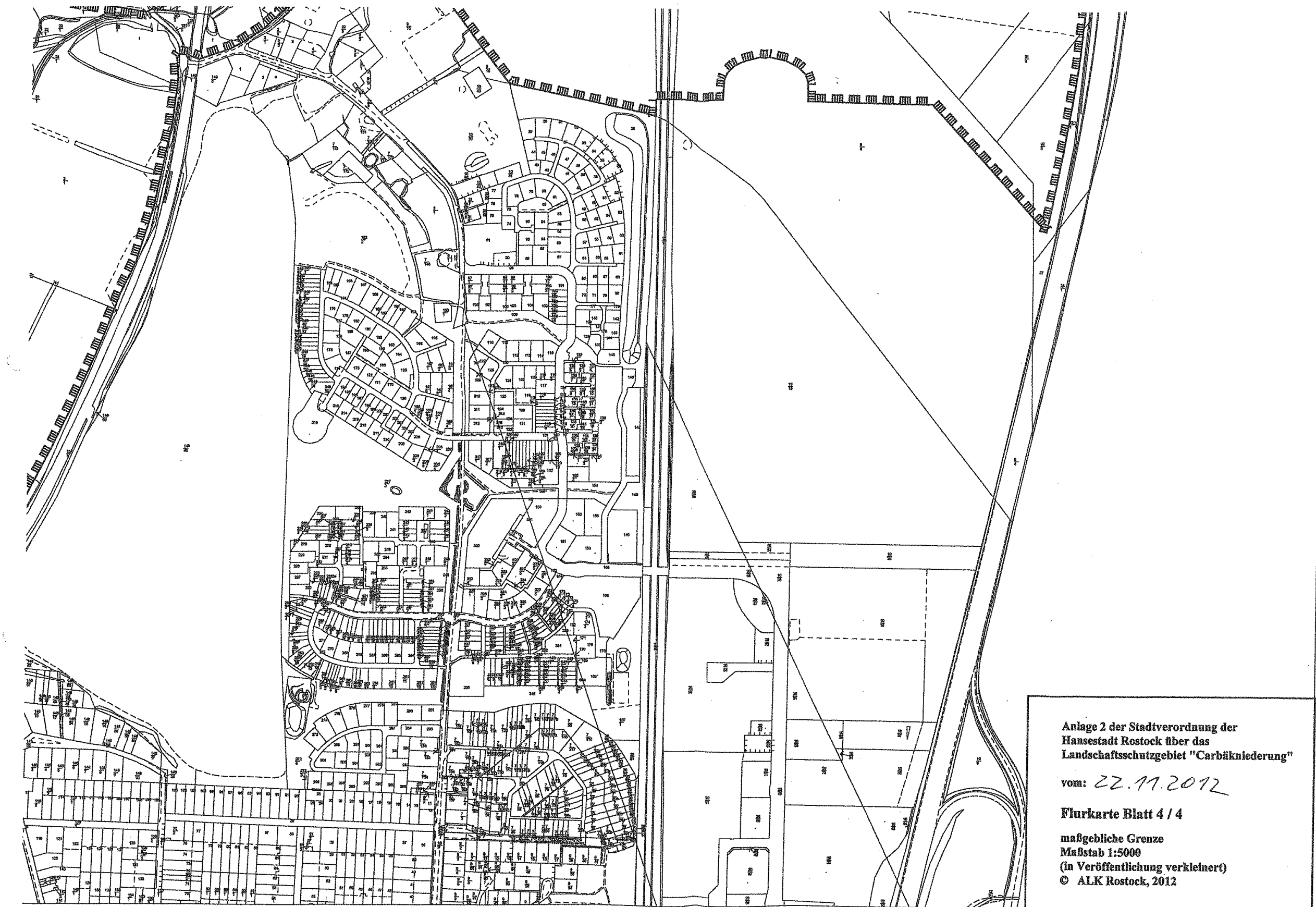
Flurkarte Blatt 3/4

maßgebliche Grenze

Maßstab 1:5000

(in Veröffentlichung verkleinert)

© ALK Rostock, 2012



Anlage 2 der Stadtverordnung der
Hansestadt Rostock über das
Landschaftsschutzgebiet "Carbäkniebung"

vom: 22.11.2012

Flurkarte Blatt 4 / 4

maßgebliche Grenze
Maßstab 1:5000
(in Veröffentlichung verkleinert)
© ALK Rostock, 2012