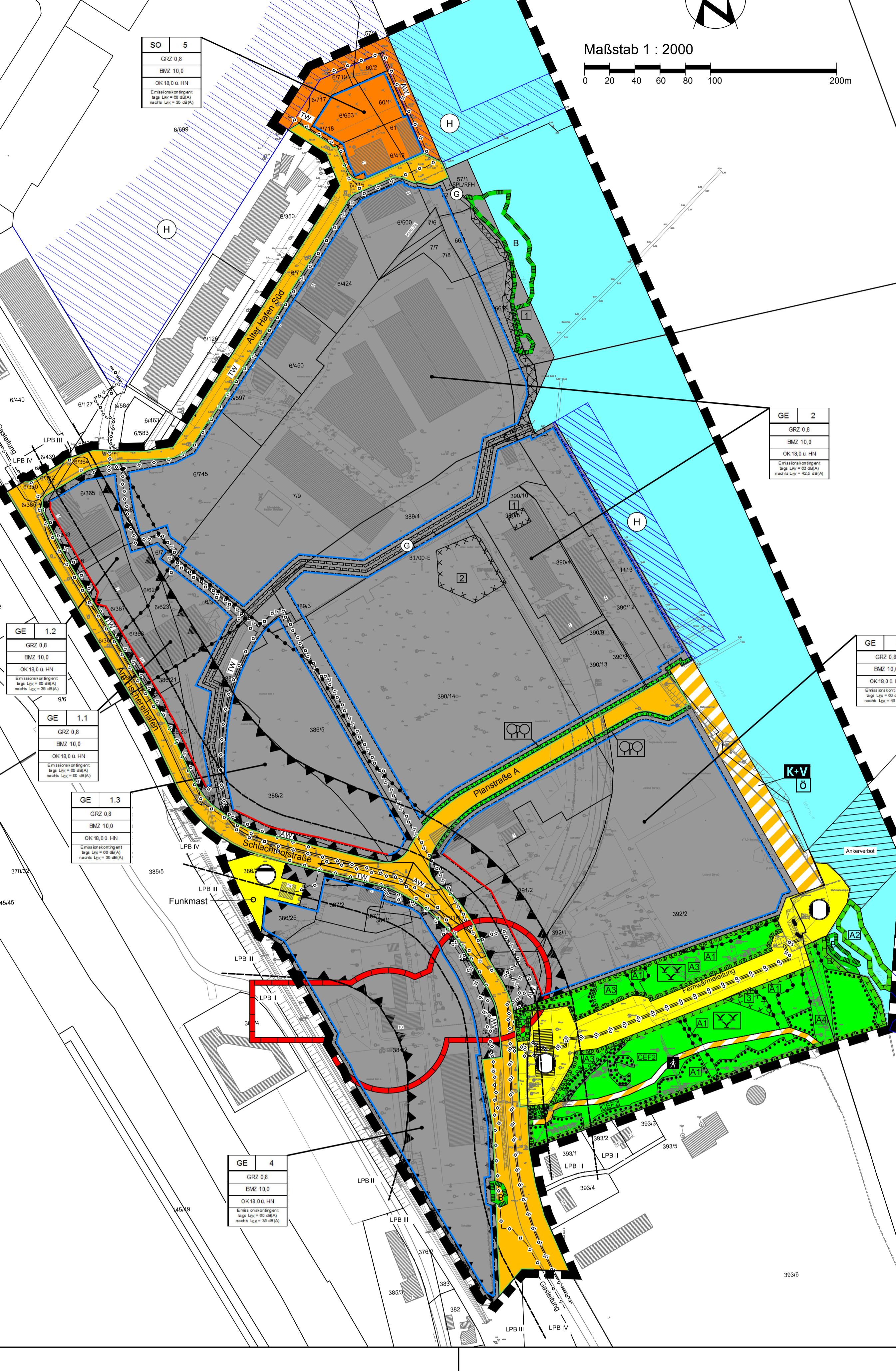


SATZUNG DER HANSESTADT ROSTOCK ÜBER DEN BEBAUUNGSPLAN NR. 10.GE.139 für das Gewerbegebiet "Ehemaliger Schlachthof" im Stadtteil Bramow

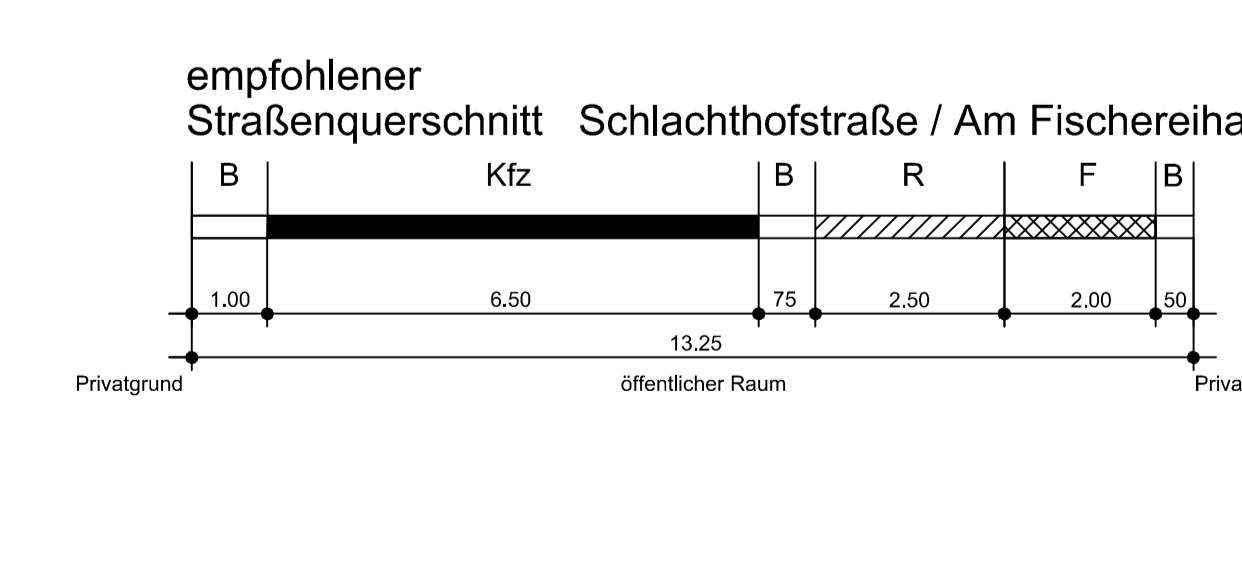
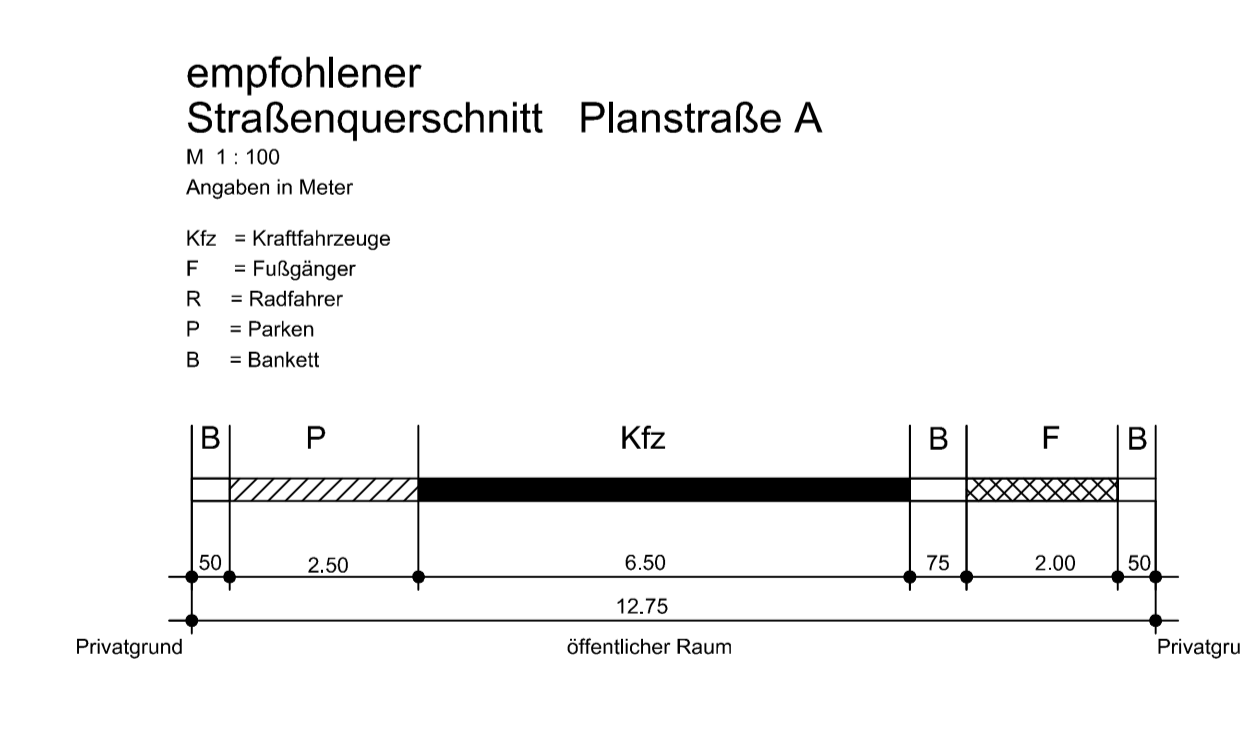
PLANZEICHNUNG TEIL A



PLANZEICHENERKLÄRUNG

Es gilt die Verordnung über die bauliche Nutzung der Grundstücke (BauNVO) in der Fassung der Bekanntmachung vom 23. Januar 1990 (BGBl. I S. 122) geändert durch Artikel 2 des Gesetzes zur Stärkung der Innenentwicklung in den Städten und Gemeinden und weiteren Fortentwicklung des Städtebaurechts vom 11. Juni 2013 (BGBl. I S. 1548) sowie die Verordnung über die Ausweisung der Bauleitpläne und die Darstellung des Planschnitts (PlanZV) vom 18. Dezember 1990 (BGBl. I S. 58), geändert durch Artikel 2 des Gesetzes vom 22. Juli 2011 (BGBl. I S. 1510).

Legend table with 7 columns: Planzeichen, Erläuterung, Rechtsgrundlage. Includes sections for Festsetzungen, Nutzungsregeln, Grünflächen, Wasserflächen, and Sonstige Festsetzungen.



TEIL B TEXT

- List of 11 sections detailing building use, zoning regulations, and specific measures for the site, including provisions on noise, air quality, and green spaces.

Table detailing measures (Maßnahmen) for air quality, noise, and green spaces, with columns for location, measure description, and reference.

VERFAHRENSVERMERKE

- Administrative notes and procedural remarks regarding the approval process and public participation.

- Notes from public hearings (Hörtermine) held on-site, including dates and locations.

Information block for the author (Verfasser Bauleitplanung: TÜV NORD) and drawing scale (Maßstab 1:10.000).



Final title block: HANSESTADT ROSTOCK, Land Mecklenburg-Vorpommern, Bebauungsplan Nr. 10.GE.139 für das Gewerbegebiet 'Ehemaliger Schlachthof' im Stadtteil Bramow.