

## ■ BILDUNG

|   |                   |
|---|-------------------|
|   | Studenten/Schüler |
| Universität Rostock (p).....                            | 13 867            |
| Hochschule für Musik und Theater Rostock (p) .....      | 509               |
| Fachhochschule Wismar - FB Seefahrt Warnemünde (p)..... | 415               |
| Berufliche Schulen (p).....                             | 7 982             |
| Konservatorium „Rudolph Wagner-Régeny“ .....            | 1 766             |
| Neue Musikschule „Carl Orff“ .....                      | 1 222             |

|   |        |
|---|--------|
| Allgemeinbildende Schulen insgesamt ..... | 18 444 |
| davon: Grundschulen .....                 | 5 117  |
| Regionalschulen .....                     | 1 645  |
| Gesamtschulen.....                        | 5 488  |
| Gymnasien .....                           | 4 598  |
| Abendgymnasium .....                      | 214    |
| Förderschulen .....                       | 1 382  |

|   |        |
|---|--------|
| Volkshochschule                           |        |
| Anzahl der Kurse und Veranstaltungen..... | 829    |
| Anzahl der Unterrichtsstunden.....        | 28 335 |
| Anzahl der Besucher .....                 | 9 251  |

## ■ KULTUR UND SPORT

|               |         |
|---------------|---------|
| Volkstheater  |         |
| Besucher..... | 107 109 |

|  |         |
|--|---------|
| Museen   |         |
| Besucher insgesamt .....                                     | 159 480 |
| davon: Kulturhistorisches Museum.....                        | 49 205  |
| Kunsthalle .....   | 60 165  |
| Heimatemuseum Warnemünde.....                                | 12 245  |
| Schiffbau- und Schifffahrtsmuseum/<br>Traditionsschiff ..... | 37 865  |

Jugendzentren und generationsübergreifende Freizeiteinrichtungen ...20

|                                  |         |
|----------------------------------|---------|
| Stadtbibliothek                  |         |
| Anzahl der Zweigstellen.....     | 6       |
| Bestand an Medieneinheiten ..... | 138 625 |
| Entleihungen (in 1 000).....     | 763     |
| Benutzer .....                   | 21 560  |

|                                 |     |
|---------------------------------|-----|
| Stadtarchiv                     |     |
| Benutzer (Neuanmeldungen) ..... | 415 |

|  |         |
|--|---------|
| Zoologischer Garten (3 716 Tiere in 386 Arten) |         |
| Besucher.....                                  | 638 982 |

|                           |        |
|---------------------------|--------|
| Sportvereine (01.01.2017) |        |
| Anzahl .....              | 201    |
| Mitglieder.....           | 51 338 |

öffentliche Sport- und Spielplätze .....236

## ■ GESUNDHEIT UND SOZIALES

|   |                   |
|---|-------------------|
| 6 Krankenhäuser/aufgestellte Betten (2015)..... | 1 509             |
| Niedergelassene Ärzte.....                      | 421               |
| Niedergelassene Zahnärzte .....                 | 193               |
| Apotheken .....                                 | 48                |
| 25 Alten- und Pflegeheime .....                 | mit 2 416 Plätzen |

|   |        |
|---|--------|
| Kindertagesstätten .....                      | 88     |
| Betreute Kinder insgesamt .....               | 14 855 |
| davon: Betreute Kinder im Krippenalter .....  | 2 799  |
| Betreute Kinder im Kindergartenalter .....    | 6 168  |
| Betreute Kinder im Hort .....                 | 5 260  |
| Betreute Kinder in der Kindertagespflege..... | 628    |

|  |       |
|--|-------|
| Hilfeempfänger (im Dezember 2016)                |       |
| Empfänger nach SGB XII insgesamt .....           | 7 536 |
| davon: außerhalb von Einrichtungen .....         | 4 913 |
| in Einrichtungen .....                           | 2 623 |
| Empfänger nach Asylbewerberleistungsgesetz ..... | 769   |
| Empfänger nach Bundesversorgungsgesetz.....      | 8     |
| Empfänger von Landesblindengeld .....            | 504   |

## ■ INTERNATIONALE BEZIEHUNGEN

|   |           |
|---|-----------|
| Union der Ostseestädte (Gründungsmitglied).....   | seit 1991 |
| Mitglied der Baltic Sail (Gründungsmitglied)..... | seit 1996 |

|   |           |
|---|-----------|
| Partnerstädte .....   | 14        |
| Aarhus (Dänemark).....  | seit 1964 |
| Antwerpen/Antwerp (Belgien) .....   | seit 1963 |
| Bergen (Norwegen).....  | seit 1965 |
| Bremen (Deutschland).....   | seit 1987 |
| Dalian (China) .....  | seit 1988 |
| Städtegemeinschaft Dünkirchen/<br>Greater Dunkirk Council (Frankreich)..... | seit 1960 |
| Göteborg/Gothenburg (Schweden).....   | seit 1965 |
| Guldborgsund Kommune (Dänemark).....  | seit 2014 |
| Raleigh (USA) .....   | seit 2001 |
| Riga (Lettland).....  | seit 1961 |
| Rijeka (Kroatien) .....   | seit 1966 |
| Stettin/Szczecin (Polen) .....  | seit 1957 |
| Turku (Finnland) .....  | seit 1959 |
| Varna (Bulgarien).....  | seit 1966 |

|                                       |           |
|---------------------------------------|-----------|
| besondere Kooperationsbeziehungen mit |           |
| Batumi (Georgien).....                | seit 2012 |
| Bizerte (Tunesien) .....              | seit 2017 |
| Haikou (China) .....                  | seit 2011 |
| Hefei (China) .....                   | seit 2010 |
| Kaliningrad (Russland) .....          | seit 1991 |
| Karlskrona (Schweden) .....           | seit 2000 |

## ■ GESCHICHTLICHES

|             |  |
|-------------|--|
| 1218        | Stadtrechtsbestätigung durch den mecklenburgischen Fürsten Heinrich Borwin I. Der Ortsname taucht bereits früher auf (spätestens ab 1161)                                |
| 1252        | Stadtrechtsbestätigung durch Heinrich Borwin III. mit Verleihung wichtiger Freiheiten und Rechte, Kauf des Waldgebietes Rostocker Heide                                  |
| 1265        | Vereinigung der drei Teilstädte  |
| 1312 -1314  | Aufstand der Bürgerschaft unter Heinrich Runge, Ermordung mehrerer Ratsmitglieder  |
| 1323        | Kauf des Fischerdorfes Warnemünde und Erwerb wichtiger Rechte (Münzhoheit, volle Gerichtsbarkeit) in der Folgezeit festigen eine weitreichende Autonomie der Stadt       |
| 1419        | Gründung der Rostocker Universität   |
| 1487 - 1489 | Domfehde, blutige Auseinandersetzung der Rostocker Bürgerschaft mit der Landesherrschaft   |
| 1531        | Rat erklärt in den vier Hauptpfarrkirchen die reformatorische Lehre für verbindlich  |
| 1583        | Schaffung des Hundertmännerkollegiums, einer Bürgervertretung aus 60 Kaufleuten und 40 Handwerkern   |
| 1627 - 1648 | Wechselnde Besetzungen, Plünderungen und Verarmung während des Dreißigjährigen Krieges   |
| 1669        | Letzter Hansetag   |
| 1677        | Stadtbrand vernichtet ein Drittel der Stadt  |
| 1715        | Rostock verliert im Schweriner Vertrag seine Militärhoheit, das Jagdrecht in der Rostocker Heide sowie seine Steuerhoheit an Herzog Karl Leopold                         |
| 1752        | Rostocker Stadtrecht wird erstmals gedruckt  |
| 1800        | Ende des „Butterkriegs“, mehrjähriger Unruhen wegen Lebensmittelerhöhungen   |
| 1819        | Die Stadt zählt ca. 13.000 Bürger  |
| 1850        | Fertigstellung des ersten seegehenden eisernen Schraubendampfers Deutschlands  |
| 1890        | Gründung der "Neptun Schiffswerft und Maschinenfabrik AG" als erster Industrie- Großbetrieb in Mecklenburg   |
| 1903        | Aufnahme des Fährtrajektverkehrs nach Gedser/ Dänemark   |
| 1922 - 1925 | Ansiedlung der Flugzeugindustrie mit den Firmen Heinkel und Arado  |
| ab 1933     | Ausbau Rostocks zum Schwerpunkt der Rüstungsindustrie (Heinkel, Arado, Neptun-Werft)   |
| 1935        | Rostock hat 100.000 Einwohnerinnen und Einwohner   |
| 1942        | Schwere Bombardements zerstören große Teile der Stadt  |
| ab 1946     | Bau der Warnowwerft auf Befehl der sowjetischen Besatzungsmacht, in den folgenden Jahrzehnten Ausbau Rostocks zum maritimen Zentrum mit Sitz der staatlichen Seereederei |

|             |  |
|-------------|--|
| 1952 - 1990 | Bezirksstadt des nördlichsten Bezirkes der DDR   |
| 1960        | Eröffnung des Überseehafens in Rostock-Petersdorf  |
| 1987        | Rostock hat 250.000 Einwohnerinnen und Einwohner   |
| 1989        | Nach Donnerstagsandachten in der Marienkirche und der Petrikirche wird die friedliche Revolution des Herbstes 1989 auch in Rostock durch Demonstrationen sichtbar. |
| ab 1991     | Nachdem sich Rostock seit 1990 wieder Hansestadt nennt, findet jährlich einer der größten Traditionseglertreffen die „Hanse Sail“ statt                            |
| 2003        | Internationale Gartenschau   |
| 2003        | Eröffnung des Warnowtunnels: die Straßenunderquerung verbindet die beiden Ufer im Norden Rostocks zwischen Schmarl und Krümmendorf                                 |

## ■ BÜRGERSCHAFT/STADTVERWALTUNG

### Sitzverteilung der Bürgerschaft (Wahlergebnis 25. Mai 2014)

|                |    |
|----------------|----|
| CDU            | 11 |
| DIE LINKE      | 14 |
| SPD            | 9  |
| FDP            | 1  |
| GRÜNE          | 6  |
| NPD            | 1  |
| AfD            | 2  |
| AUFBRUCH 09    | 1  |
| GRAUE          | 1  |
| UFR            | 4  |
| Rostocker Bund | 3  |

**Präsident der Bürgerschaft:**  
Dr. Wolfgang Nitzsche (DIE LINKE)

**Oberbürgermeister:**  
Roland Methling (parteilos)

Alle Angaben betreffen den 31.12.2016 bzw. das Kalenderjahr 2016, soweit nicht anders gekennzeichnet. Vorläufige Angaben sind mit (p) gekennzeichnet.

### Impressum:

Herausgeberin: Hansestadt Rostock, Presse- und Informationsstelle  
Redaktion: Hauptamt, Kommunale Statistikstelle, Tel. 0381 381-1190, E-Mail: statistik@rostock.de  
Redaktionsschluss: 29. Mai 2017  
Titelfoto: Angelika Heim  
Gesamtherstellung: Altstadt Druck GmbH (5/17-20)



# Rostock

## in Zahlen 2017

## ■ GEOGRAPHISCHE LAGE

Nördliche Breite.....54°05`20``  
 Östliche Länge.....12° 08`24``  
 Ortszeit 12:00:00.....MEZ 11:48:34 h  
 Höhenlage ..... 13 m über NN

Fläche insgesamt .....181,4km<sup>2</sup>  
 davon: Siedlung..... 56,4 km<sup>2</sup>  
 Verkehr .....18,0 km<sup>2</sup>  
 Vegetation.....92,1 km<sup>2</sup>  
 Gewässer.....15,0 km<sup>2</sup>

Größte Ausdehnung Nord-Süd .....21,6 km  
 Ost-West ..... 19,4 km

Stadtgrenze (ohne Küste) .....70,3 km  
 Küste (ohne Seekanal)..... 18,3 km  
 Seekanal ..... 2,8 km  
 Warnow im Stadtgebiet1 .....4,3 km  
 Stadtbereiche .....21

## ■ WITTERUNGSVERHÄLTNISSE

mittlere Jahrestemperatur .....10,1  
 jährliche Sonnenscheindauer (in Stunden) ..... 1 811  
 jährliche Niederschlagssumme (in mm) .....480

## ■ BEVÖLKERUNG

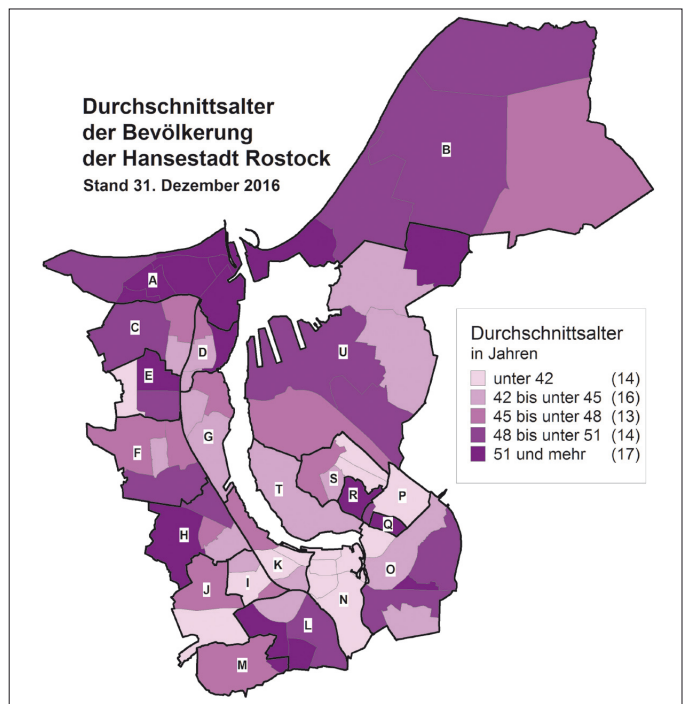
|             |         |             |         |             |         |
|-------------|---------|-------------|---------|-------------|---------|
| <b>1378</b> | 10 785  | <b>1960</b> | 158 630 | <b>1995</b> | 224 571 |
| <b>1871</b> | 30 980  | <b>1970</b> | 198 636 | <b>2000</b> | 197 769 |
| <b>1935</b> | 104 279 | <b>1980</b> | 232 506 | <b>2005</b> | 197 218 |
| <b>1939</b> | 123 953 | <b>1988</b> | 253 990 | <b>2010</b> | 200 621 |
| <b>1945</b> | 72 787  | <b>1990</b> | 248 088 | <b>2015</b> | 206 033 |

**Einwohner am 31.12.2016 insgesamt .....207 492**  
 davon: männlich.....101 864  
 weiblich .....105 628  
 darunter: Ausländer ..... 11 572

Personenhaushalte .....119 703  
 davon: Einpersonenhaushalte .....63 574  
 Mehrpersonenhaushalte.....56 129  
 darunter: Haushalte mit Kindern .....18 608  
 Alleinerziehende .....6 462  
 Personen je Haushalt .....1,72

Eheschließungen (2015).....1 046  
 Ehescheidungen (2015).....488

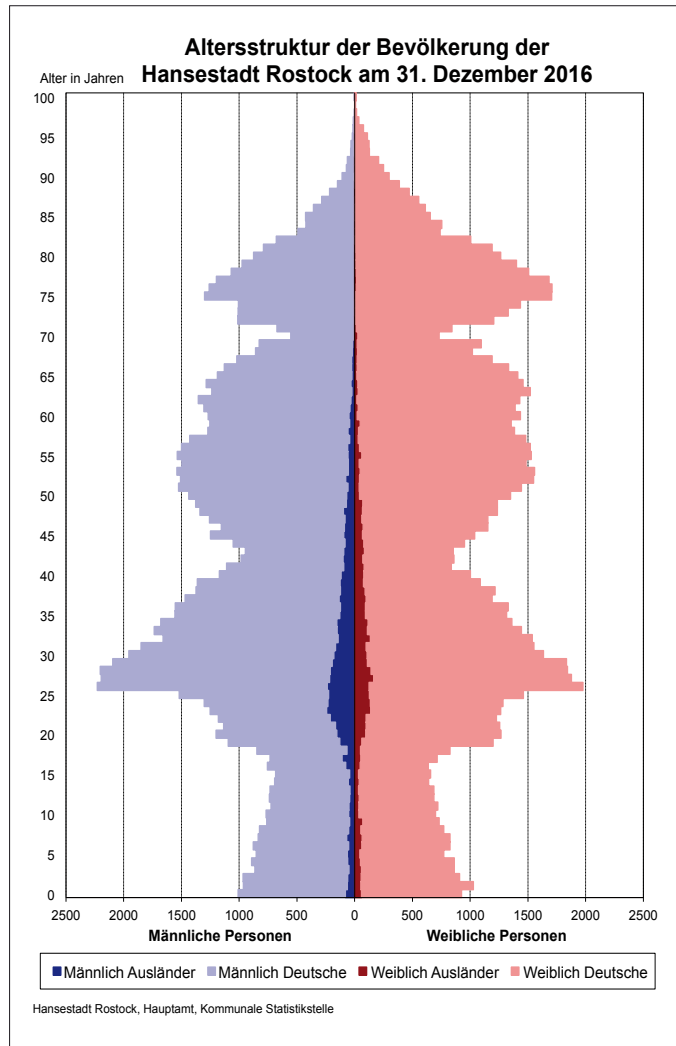
## ■ BEVÖLKERUNG NACH STADTBEREICHEN



|                           |        |                  |        |
|---------------------------|--------|------------------|--------|
| A Warnemünde              | 7 955  | L Südstadt       | 15 035 |
| B Rostock-Heide           | 1 570  | M Biestow        | 2 781  |
| C Lichtenhagen            | 14 309 | N Stadtmitte     | 19 779 |
| D Groß Klein              | 13 383 | O Brinckmansdorf | 8 213  |
| E Lütten Klein            | 17 068 | P Dierkow-Neu    | 10 916 |
| F Evershagen              | 16 704 | Q Dierkow-Ost    | 1 081  |
| G Schmarl                 | 8 736  | R Dierkow-West   | 1 149  |
| H Reutershagen            | 18 080 | S Toitenwinkel   | 13 904 |
| I Hansaviertel            | 8 432  | T Gehlsdorf      | 4 468  |
| J Gartenstadt/Stadtweide  | 3 327  | U Rostock-Ost    | 1 205  |
| K Kröpeliner-Tor-Vorstadt | 19 397 |                  |        |

**Einwohner nach Familienstand:**  
 ledig ..... 97 760  
 verheiratet ..... 75 260  
 verwitwet ..... 15 395  
 geschieden ..... 18 338

natürliche und räumliche Bevölkerungsbewegung (p)  
 Bevölkerungsgewinn insgesamt ..... 1 459  
 Lebendgeborene ..... 1 987  
 Gestorbene ..... 2 345  
 Zuzüge ..... 13 161  
 Fortzüge ..... 11 408



**Einwohner im Alter von ... bis unter ... Jahren**

|              |        |
|--------------|--------|
| 0 - 3        | 5 802  |
| 3 - 6        | 5 105  |
| 6 - 15       | 13 545 |
| 15 - 25      | 20 516 |
| 25 - 35      | 35 638 |
| 35 - 45      | 23 223 |
| 45 - 55      | 27 088 |
| 55 - 65      | 27 948 |
| 65 - 75      | 20 872 |
| 75 und älter | 27 755 |

## ■ WIRTSCHAFT

Bruttoinlandsprodukt (zu Marktpreisen)(2014) .....7 128 Mio. EUR

Bruttowertschöpfung (zu Herstellungspreisen)(2014) .....6 413 Mio. EUR

Sozialversicherungspflichtig beschäftigte Arbeitnehmer (nach Arbeitsort, am 30.06.2015).....87 099  
 davon: Männer .....42 210  
 Frauen .....44 889  
 Gewerbebestand (ohne Reisegewerbe).....13 522  
 Gewerbeanmeldungen .....1 446  
 Gewerbeabmeldungen .....1 987

Arbeitslose/Arbeitslosenquote (aller zivilen Erwerbspersonen)  
 Insgesamt: .....9 760 / 9,2 %  
 davon: Männer .....5 751 / 10,5 %  
 Frauen.....4 009 / 7,9 %

Berufspendler  
 davon: Einpendler..... 32 908  
 Auspendler.....22 078

Messen/Ausstellungen .....16  
 Aussteller insgesamt .....1 605

Märkte .....32  
 Anbieter insgesamt .....2 783

## ■ BAUEN UND WOHNEN

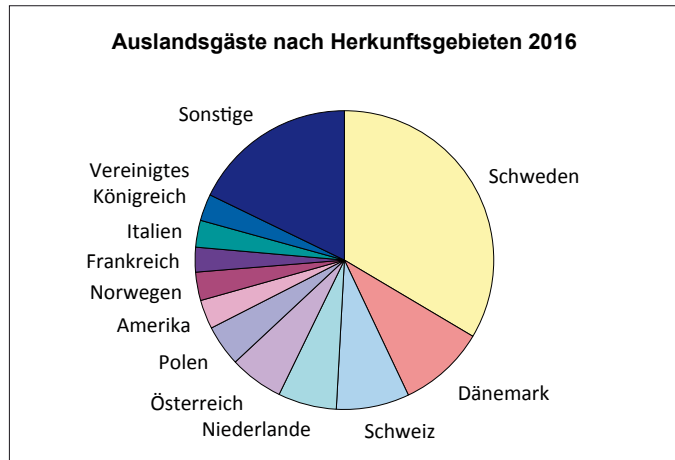
Wohnungsbestand.....119 290  
 Wohnfläche je Einwohner ..... 37,6 m<sup>2</sup>  
 Räume je Einwohner ..... 1,9  
 durchschnittlicher Mietpreis pro m<sup>2</sup> .....5,89 EUR  
 Fertig gestellte neue Wohngebäude.....114  
 Fertig gestellte neue Wohnungen .....502

## ■ REISEVERKEHR

109 Beherbergungsstätten (einschließlich Camping)  
 (10 Gästebetten und mehr) mit ..... 14 182 angebotenen Betten  
 darunter:  
 61 Hotels/Hotels garnis mit ..... 8 280 angebotenen Betten  
 20 Gasthöfe/Pensionen mit ..... 425 angebotenen Betten

Ankünfte..... 758 637  
 darunter: Auslandsgäste .....63 571

Übernachtungen .....1 966 750  
 darunter: Auslandsgäste .....137 712



## ■ VERKEHR

Fährverbindungen ..... nach Gedser, Trelleborg, und Helsinki  
 Autobahn ..... A19 nach Berlin;  
 ..... A20 nach Lübeck und Szczecin

Bundesstraßen .....B103, B105, B110  
 Straßennetzlänge (p)  
 der Bundesautobahn ..... 10 km  
 der Bundes-, Landes- und Kreisstraßen .....68 km  
 der Gemeindestraßen ..... 506km

Eisenbahnanchluss..... u.a. nach Berlin, Leipzig, Hamburg, Schwerin

Flughafen Rostock Laage (15 Autominuten von Rostock)  
 Flugbewegungen.....14 321  
 Fluggäste.....250 199

Güterumschlag der Seehäfen (1 000 t) ..... 20 959

Schiffsankünfte insgesamt .....8 870  
 darunter: Fährverkehr .....6 125  
 Kreuzschiffahrt..... 181

Kraftfahrzeugbestand insgesamt (01.01.2017).....94 088

Personenkraftwagenbestand  
 insgesamt (01.01.2017).....82 595  
 je 1 000 Einwohner im Alter von 18 Jahren und  
 älter (01.01.2017) ..... 462

Beförderte Personen (in 1 000)  
 im Busverkehr (Linien- und Sonderverkehr).....12 473  
 im Straßenbahnverkehr .....27 961  
 im Fährverkehr (Warnemünde - Hohe Düne) (2015).....2 151  
 im Passagierverkehr über See.....2 833  
 darunter: Passagiere der Kreuzschiffahrt.....553