

■ BILDUNG

	Studenten/Schüler
Universität Rostock (2016/2017).....	13 867
Hochschule für Musik und Theater Rostock (2016/2017)	509
Fachhochschule Wismar - FB Seefahrt Warnemünde (2016/2017).....	415
Berufliche Schulen	8 187
Konservatorium „Rudolph Wagner-Régeny“	1 757
Welt-Musik-Schule „Carl Orff“	1 265

Allgemeinbildende Schulen insgesamt.....	19 024
davon: Grundschulen/Grundschulteile	6 723
Regionale Schulen.....	2 057
Gesamtschulen.....	4 537
Gymnasien.....	4 214
Abendgymnasium.....	221
Förderschulen.....	1 272

Volkshochschule	
Kurse und Veranstaltungen	787
Unterrichtsstunden.....	27 466
Besucher.....	9 657

■ KULTUR UND SPORT

Volkstheater	
Besucher.....	105 106

Museen	
Besucher insgesamt	190 114
davon: Kulturhistorisches Museum	60 574
Kunsthalle	70 919
Heimatemuseum Warnemünde	13 126
Schiffbau- und Schifffahrtsmuseum/ Traditionsschiff	45 495

Jugendzentren und generationsübergreifende Freizeiteinrichtungen	19
---	----

Stadtbibliothek	
Zweigstellen.....	6
Medieneinheiten	139 100
Entleihungen (in 1 000).....	808
Benutzer	21 269

Stadtarchiv	
Benutzer (Neuanmeldungen).....	248

Zoologischer Garten (3 815 Tiere in 395 Arten)	
Besucher.....	608 311

Sportvereine (01.01.2018)	
Anzahl	203
Mitglieder	53 012

öffentliche Sport- und Spielplätze.....	237
---	-----

■ GESUNDHEIT UND SOZIALES

6 Krankenhäuser (2016)	mit 1515 aufgestellten Betten
Niedergelassene Ärzte.....	425
Niedergelassene Zahnärzte.....	190
Apotheken	47
27 Alten- und Pflegeheime	mit 2 652 Plätzen

Kindertagesstätten.....	90
Betreute Kinder in Kindertagesstätten insgesamt.....	14 451
davon: Betreute Kinder im Krippenalter.....	2 780
Betreute Kinder im Kindergartenalter	6 274
Betreute Kinder im Hort	5 397
außerdem: Betreute Kinder in der Kindertagespflege.....	634
Empfänger von Sozialleistungen nach SGB XII insgesamt	
Hilfen zum Lebensunterhalt (3. Kapitel).....	1 742
Grundsicherung im Alter	
und bei Erwerbsminderung (4. Kapitel).....	3 796
Hilfen nach dem 5.-9. Kapitel.....	5 453
Empfänger nach Asylbewerberleistungsgesetz.....	1 127
Empfänger nach Bundesversorgungsgesetz	8
Empfänger von Landesblindengeld	542

■ INTERNATIONALE BEZIEHUNGEN

Union der Ostseestädte (Gründungsmitglied)	seit 1991
Mitglied der Baltic Sail (Gründungsmitglied)	seit 1996

Partnerstädte.....	14
Aarhus (Dänemark).....	seit 1964
Antwerpen/Antwerp (Belgien)	seit 1963
Bergen (Norwegen)	seit 1965
Bremen (Deutschland)	seit 1987
Dalian (China).....	seit 1988
Städtegemeinschaft Dünkirchen/ Greater Dunkirk Council (Frankreich)	seit 1960
Göteborg/Gothenburg (Schweden)	seit 1965
Guldborgsund Kommune (Dänemark)	seit 2014
Raleigh (USA).....	seit 2001
Riga (Lettland).....	seit 1961
Rijeka (Kroatien).....	seit 1966
Stettin/Szczecin (Polen)	seit 1957
Turku (Finnland)	seit 1959
Varna (Bulgarien).....	seit 1966

besondere Kooperationsbeziehungen mit	
Batumi (Georgien).....	seit 2012
Bizerte (Tunesien)	seit 2017
Haikou (China).....	seit 2011
Hefei (China).....	seit 2010
Kaliningrad (Russland).....	seit 1991
Karlskrona (Schweden).....	seit 2000

■ GESCHICHTLICHES

1218	Stadtrechtsbestätigung durch den mecklenburgischen Fürsten Heinrich Borwin I. Der Ortsname taucht bereits früher auf (spätestens ab 1161).
1252	Stadtrechtsbestätigung durch Heinrich Borwin III. mit Verleihung wichtiger Freiheiten und Rechte, Kauf des Waldgebietes Rostocker Heide
1265	Vereinigung der drei Teilstädte
1312 - 1314	Aufstand der Bürgerschaft unter Heinrich Runge, Ermordung mehrerer Ratsmitglieder
1323	Kauf des Fischerdorfes Warnemünde und Erwerb wichtiger Rechte (Münzhoheit, volle Gerichtsbarkeit) in der Folgezeit festigen eine weitreichende Autonomie der Stadt.
1419	Gründung der Rostocker Universität
1487 - 1489	Domfehde, blutige Auseinandersetzung der Rostocker Bürgerschaft mit der Landesherrschaft
1531	Rat erklärt in den vier Hauptpfarrkirchen die reformatorische Lehre für verbindlich.
1583	Schaffung des Hundertmännerkollegiums, einer Bürgervertretung aus 60 Kaufleuten und 40 Handwerkern
1627 - 1648	Wechselnde Besetzungen, Plünderungen und Verarmung während des Dreißigjährigen Krieges
1669	Letzter Hansetag
1677	Stadtbrand vernichtet ein Drittel der Stadt
1715	Rostock verliert im Schweriner Vertrag seine Militärhoheit, das Jagdrecht in der Rostocker Heide sowie seine Steuerhoheit an Herzog Karl Leopold
1752	Rostocker Stadtrecht wird erstmals gedruckt
1800	Ende des „Butterkriegs“, mehrjähriger Unruhen wegen Lebensmittelteuerungen
1819	Die Stadt zählt ca. 13.000 Bürgerinnen und Bürger.
1850	Fertigstellung des ersten seegehenden eisernen Schraubendampfers Deutschlands
1890	Gründung der „Neptun Schiffswerft und Maschinenfabrik AG“ als erster Industrie-Großbetrieb in Mecklenburg
1903	Aufnahme des Fährtrajektverkehrs nach Gedser/ Dänemark
1922 - 1925	Ansiedlung der Flugzeugindustrie mit den Firmen Heinkel und Arado
ab 1933	Ausbau Rostocks zum Schwerpunkt der Rüstungsindustrie (Heinkel, Arado, Neptun-Werft)
1935	Rostock hat 100.000 Einwohnerinnen und Einwohner
1942	Schwere Bombardements zerstören große Teile der Stadt.
ab 1946	Bau der Warnowwerft auf Befehl der sowjetischen Besatzungsmacht, in den folgenden Jahrzehnten Ausbau Rostocks zum maritimen Zentrum mit Sitz der staatlichen Seereederei

1952 - 1990	Bezirksstadt des nördlichsten Bezirkes der DDR
1960	Eröffnung des Überseehafens in Rostock-Petersdorf
1987	Rostock hat 250.000 Einwohnerinnen und Einwohner
1989	Nach Donnerstagsandachten in der Marienkirche und der Petrikirche wird die friedliche Revolution des Herbstes 1989 auch in Rostock durch Demonstrationen sichtbar.
ab 1991	Nachdem sich Rostock seit 1990 wieder Hansestadt nennt, findet jährlich eine der größten Traditionssegelertreffen, die „Hanse Sail“ statt.
2003	Internationale Gartenschau
2003	Eröffnung des Warnowtunnels: Die Straßenunterquerung verbindet die beiden Ufer im Norden Rostocks zwischen Schmarl und Krummendorf.

■ BÜRGERSCHAFT/STADTVERWALTUNG

Sitzverteilung der Bürgerschaft (Wahlergebnis 25. Mai 2014)

CDU	11
DIE LINKE	14
SPD	9
FDP	1
GRÜNE	6
NPD	1
AfD	2
AUFBRUCH 09	1
GRAUE	1
UFR	4
Rostocker Bund	3

Präsident der Bürgerschaft:

Dr. Wolfgang Nitzsche (DIE LINKE)


Oberbürgermeister:

Roland Methling (parteilos)

Alle Angaben betreffen den 31.12.2017 bzw. das Kalenderjahr 2017, soweit nicht anders gekennzeichnet. Vorläufige Angaben sind mit (p) gekennzeichnet.

Impressum:

Herausgeberin: Hanse- und Universitätsstadt Rostock, Presse- und Informationsstelle
Redaktion: Hauptamt, Kommunale Statistikstelle, Tel. 0381 381-1190, E-Mail: statistik@rostock.de
Redaktionsschluss: 29. Juni 2018
Titelfoto: Angelika Heim
Gesamtherstellung: Altstadt Druck GmbH (6/18-20)



Rostock

in Zahlen 2018



■ GEOGRAPHISCHE LAGE

Nördliche Breite 54° 05' 20''
 Östliche Länge 12° 08' 24''
 Ortszeit 12:00:00 MEZ 11:48:34 h
 Höhenlage 13 m über NN

Fläche insgesamt 181,4 km²
 davon: Siedlung 56,3 km²
 Verkehr 18,1 km²
 Vegetation 92,0 km²
 Gewässer 15,0 km²

Größte Ausdehnung Nord-Süd 21,6 km
 Ost-West 19,4 km

Stadtgrenze (ohne Küste) 70,3 km
 Küste (ohne Seekanal) 18,3 km
 Seekanal 2,8 km
 Warnow im Stadtgebiet 14,3 km
 Stadtbereiche 21

■ WITTERUNGSVERHÄLTNISSE

mittlere Jahrestemperatur 10,0°C
 jährliche Sonnenscheindauer (in Stunden) 1 672
 jährliche Niederschlagssumme (in mm) 741

■ BEVÖLKERUNG

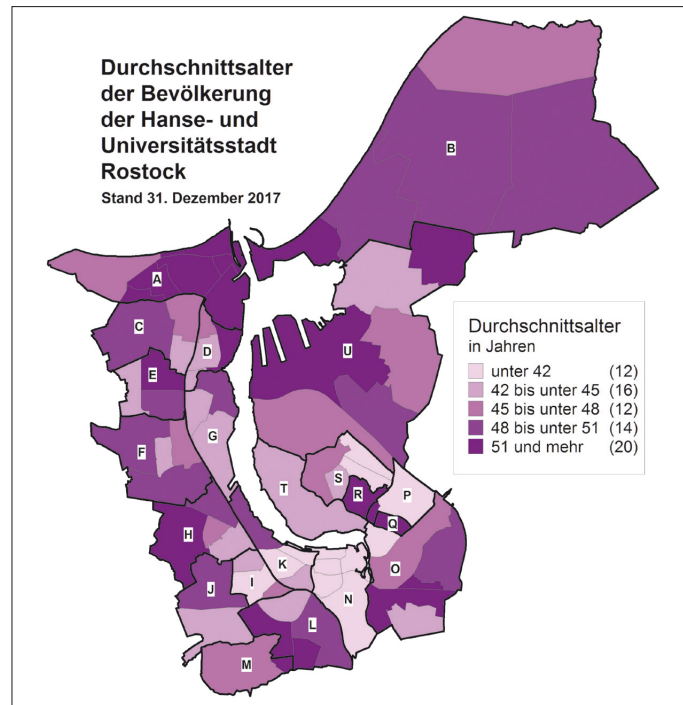
1378	10 785	1960	158 630	1995	224 571
1871	30 980	1970	198 636	2000	197 769
1935	104 279	1980	232 506	2005	197 218
1939	123 953	1988	253 990	2010	200 621
1945	72 787	1990	248 088	2015	206 033

Einwohner am 31.12.2017 insgesamt 208 516
 davon: männlich 102 569
 weiblich 105 947
 darunter: Ausländer 12 598

Personenhaushalte 120 640
 davon: Einpersonenhaushalte 64 680
 Mehrpersonenhaushalte 55 960
 darunter: Haushalte mit Kindern 18 919
 Alleinerziehende 6 517
 Personen je Haushalt 1,72

Eheschließungen (2016) 1 077
 Ehescheidungen (2016) 522

■ BEVÖLKERUNG NACH STADTBEREICHEN



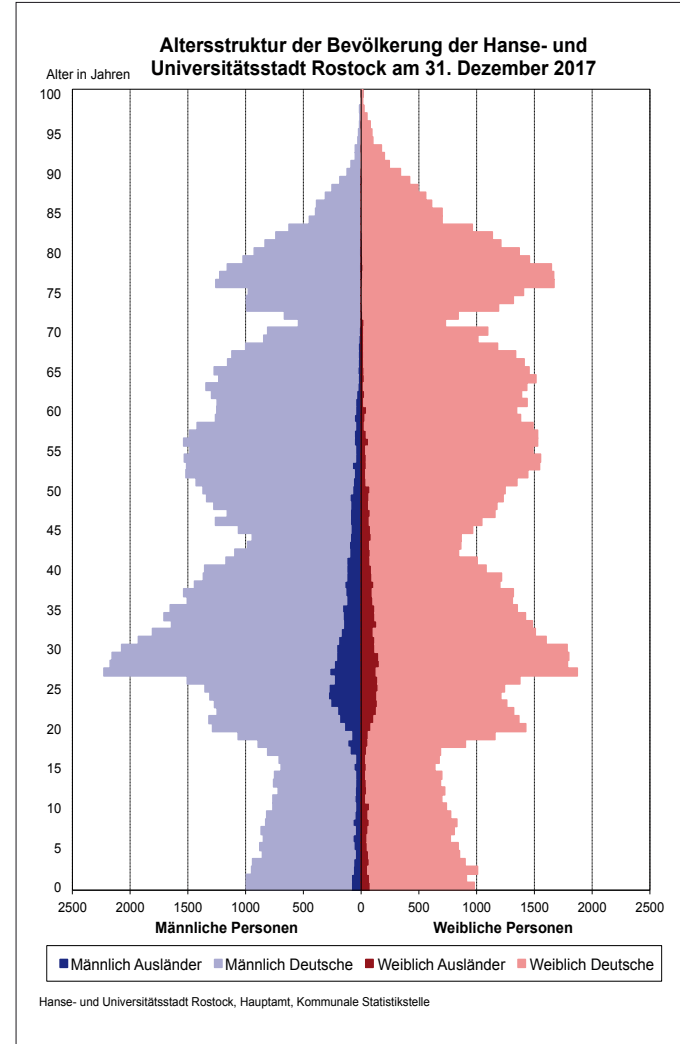
A Warnemünde	8 105	L Südstadt	14 998
B Rostock-Heide	1 605	M Biestow	2 753
C Lichtenhagen	14 338	N Stadtmitte	19 986
D Groß Klein	13 509	O Brinckmansdorf	8 317
E Lütten Klein	17 234	P Dierkow-Neu	10 916
F Evershagen	16 847	Q Dierkow-Ost	1 058
G Schmarl	8 756	R Dierkow-West	1 141
H Reutershagen	17 978	S Toitenwinkel	14 010
I Hansaviertel	8 465	T Gehlsdorf	4 662
J Gartenstadt/Stadtweide	3 312	U Rostock-Ost	1 184
K Kröpeliner-Tor-Vorstadt	19 342		

Einwohner nach Familienstand:

ledig 98 690
 verheiratet 74 976
 verwitwet 15 521
 geschieden 18 365

natürliche und räumliche Bevölkerungsbewegung (p)

Bevölkerungsgewinn insgesamt 1 024
 Lebendgeborene 2 051
 Gestorbene 2 364
 Zuzüge 12 230
 Fortzüge 10 902



Einwohner im Alter von ... bis unter ... Jahren

0 - 3	5 835
3 - 6	5 267
6 - 15	13 849
15 - 25	21 256
25 - 35	34 454
35 - 45	24 115
45 - 55	26 178
55 - 65	28 094
65 - 75	20 970
75 und älter	28 498

■ WIRTSCHAFT

Bruttoinlandsprodukt (zu Marktpreisen)(2016) 7 218 Mio. EUR

Bruttowertschöpfung (zu Herstellungspreisen)(2016) 6 501 Mio. EUR

Sozialversicherungspflichtig beschäftigte Arbeitnehmer (nach Arbeitsort, am 30.06.2017) 88 489
 davon: Männer 43 343
 Frauen 45 146
 Gewerbebestand (ohne Reisegewerbe) 13 012
 Gewerbeanmeldungen 1 534
 Gewerbeabmeldungen 1 707

Arbeitslose/Arbeitslosenquote (aller zivilen Erwerbspersonen)
 Insgesamt 8 809 / 8,2 %
 davon: Männer 5 293 / 9,5 %
 Frauen 3 516 / 6,8 %

Berufspendler (30.06.2017)
 Einpendler 33 344
 Auspendler 22 828

Messen/Ausstellungen 15
 Aussteller insgesamt 1 115

Märkte 34
 Anbieter insgesamt 2 451

■ BAUEN UND WOHNEN

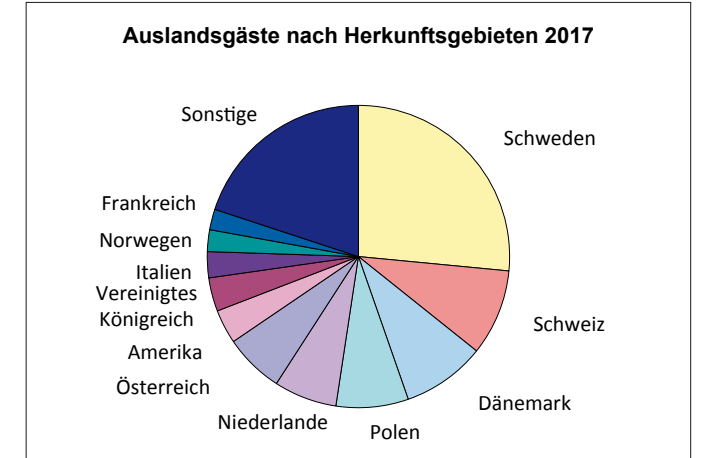
Wohnungsbestand 119 895
 Wohnfläche je Einwohner 37,6 m²
 Räume je Einwohner 1,9
 durchschnittlicher Mietpreis pro m² (Mietspiegel 2017) 5,89 EUR
 Fertiggestellte Wohnungen insgesamt 636
 darunter: Neubau 549

■ REISEVERKEHR

110 Beherbergungsstätten (einschließlich Camping)
 (10 Gästebetten und mehr) mit 14 923 angebotenen Betten
 darunter:
 59 Hotels/Hotels garnis mit 8 318 angebotenen Betten
 21 Gasthöfe/Pensionen mit 477 angebotenen Betten

Ankünfte 774 927
 darunter: Auslandsgäste 67 985

Übernachtungen 1 996 539
 darunter: Auslandsgäste 138 736



■ VERKEHR

Fährverbindungen nach Gedser, Trelleborg und Klaipeda
 Autobahnen A19 nach Berlin;
 A20 nach Lübeck und Szczecin
 Bundesstraßen B103, B105, B110
 Straßennetzlänge (p)
 der Bundesautobahn 10 km
 der Bundes-, Landes- und Kreisstraßen 68 km
 der Gemeindestraßen 506 km

Eisenbahnanschluss u.a. nach Berlin, Leipzig, Hamburg, Schwerin

Flughafen Rostock-Laage (15 Autominuten von Rostock)
 Flugbewegungen 13 972
 Fluggäste 290 654

Güterumschlag der Seehäfen (1 000 t) 20 427

Schiffsankünfte insgesamt 8 287
 darunter: Fährverkehr 5 874
 Kreuzschifffahrt 190

Kraftfahrzeugbestand insgesamt (01.01.2018) 95 404

Personenkraftwagenbestand
 insgesamt (01.01.2018) 83 609
 je 1 000 Einwohner im Alter von 18 Jahren und
 älter (01.01.2018) 466

Beförderte Personen (in 1 000)
 im Busverkehr (Linien- und Sonderverkehr) 12 218
 im Straßenbahnverkehr 28 151
 im Fährverkehr (Warnemünde - Hohe Düne) 2 052
 im Passagierverkehr über See 3 186
 darunter: Passagiere der Kreuzschifffahrt 642