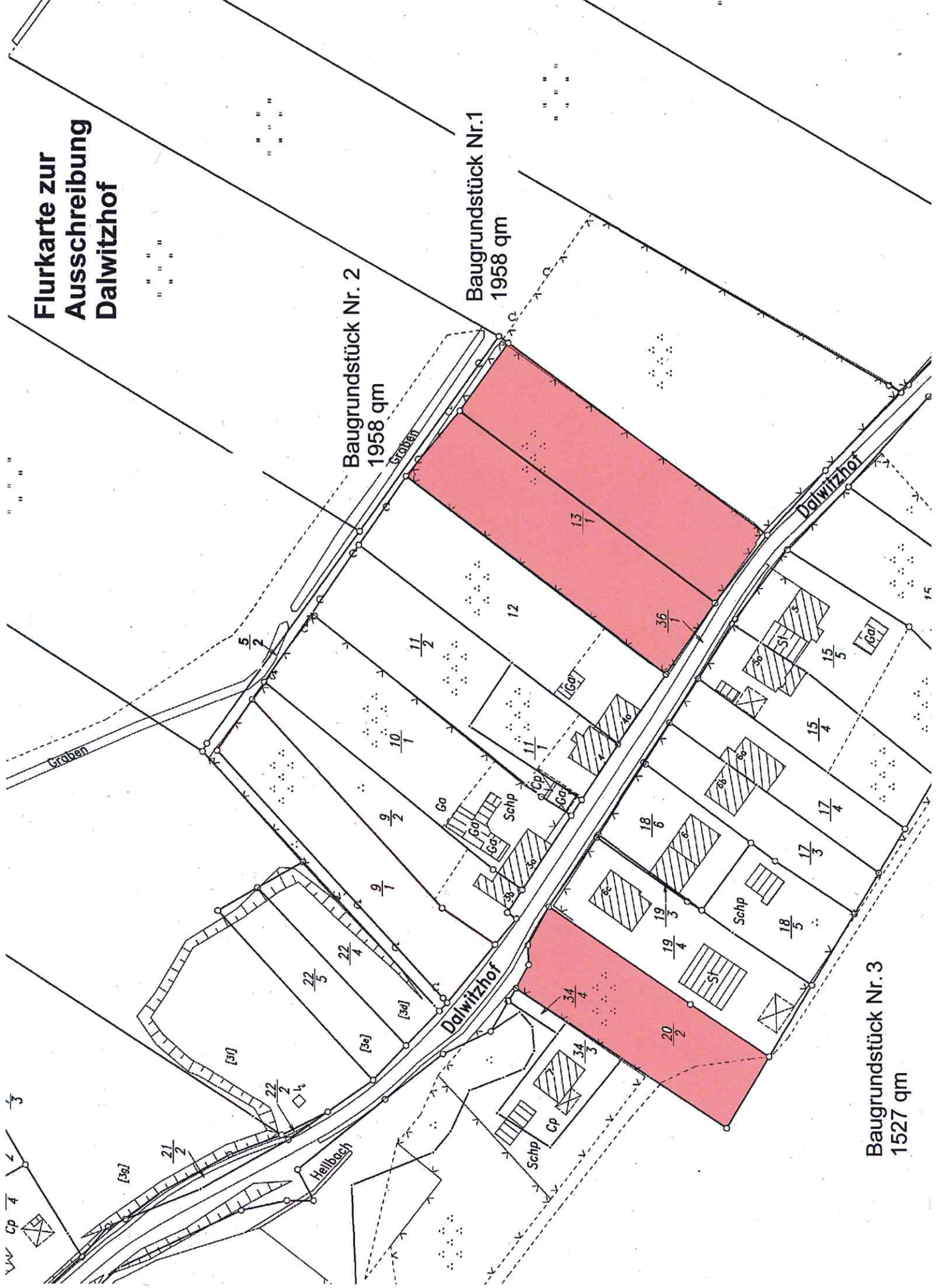


Flurkarte zur Ausschreibung Dalwitzhof



Baugrundstück Nr. 2
1958 qm

Baugrundstück Nr.1
1958 qm

Baugrundstück Nr.3
1527 qm

VW Cp 4

[39]

[31]

[3e]

[3e]

Schp

CP

Schp

Schp

Ga

Ga

Ga

Ga

Ga

Ga

Ga

Ga

Ga

Ga

Ga

Ga

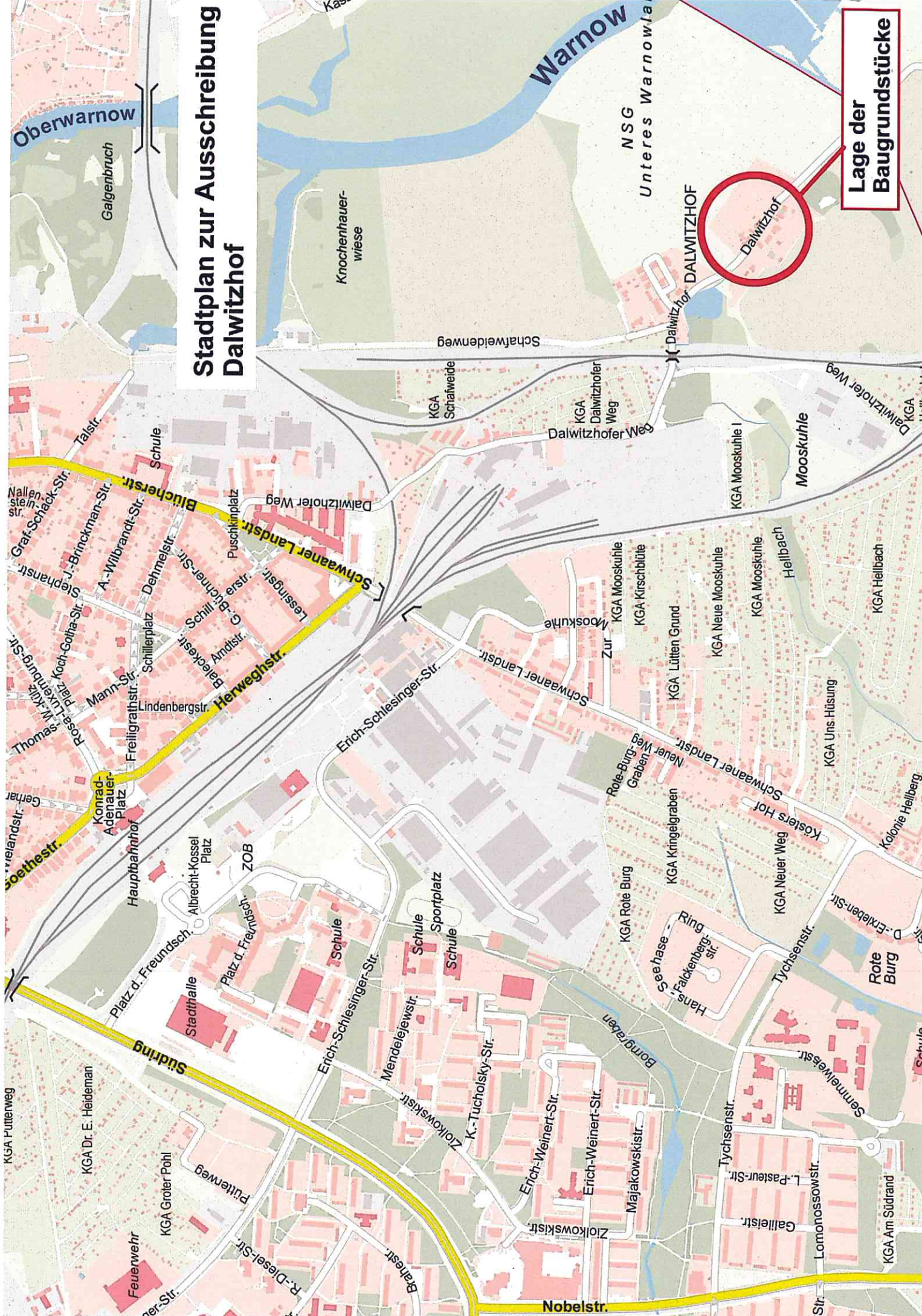
Ga

Ga

Ga

Ga

Stadtplan zur Ausschreibung Dalwitzhof



Lage der
Baugrundstücke

Warnow

NSG
Unteres Warnowla

DALWITZHOF

Dalwitzhof

Knochenhauer-
wiese

Schafweide
KGA Schafweide

KGA Dalwitzhofer
Weg

KGA Mooskuhle I

Mooskuhle

Schwaner Landstr.

Herweghstr.

Erich-Schlesinger-Str.

KGA Mooskuhle

KGA Kirschblüte

KGA Neue Mooskuhle

KGA Mooskuhle

Helmbach

KGA Helmbach

Sotheistr.

Konrad-Adenauer-
Platz

ZOB

Schule

Schule

Sportplatz

Schule

KGA Rote Burg

KGA Kringelgraben

KGA Neuer Weg

Feuerwehr

KGA Groter Pohl

Püterweg

R.-Diesel-Str.

Baerstr.

Ziolkowskistr.

K.-Tucholsky-Str.

Erich-Weinert-Str.

Erich-Weinert-Str.

Majakowskistr.

Tychsenstr.

KGA Putterweg

KGA Dr. E. Heideman

KGA Groter Pohl

R.-Diesel-Str.

Baerstr.

Ziolkowskistr.

K.-Tucholsky-Str.

Erich-Weinert-Str.

Erich-Weinert-Str.

Majakowskistr.

Tychsenstr.

KGA Putterweg

KGA Dr. E. Heideman

KGA Groter Pohl

R.-Diesel-Str.

Baerstr.

Ziolkowskistr.

K.-Tucholsky-Str.

Erich-Weinert-Str.

Erich-Weinert-Str.

Majakowskistr.

Tychsenstr.

KGA Putterweg

KGA Dr. E. Heideman

KGA Groter Pohl

R.-Diesel-Str.

Baerstr.

Ziolkowskistr.

K.-Tucholsky-Str.

Erich-Weinert-Str.

Erich-Weinert-Str.

Majakowskistr.

Tychsenstr.

Luftbild zur
Ausschreibung Dalwitzhof
Geoinformationen:
Vermessungs- und Katasterbehörden
Mecklenburg- Vorpommern, 2010






Bild 1 zu
Baugrundstück 1 und 2



Bild 2 zu
Baugrundstück 1 und 2



**Bild 3 zu
Bagrundstück 1 und 2**

Bild 1 zu
Baugrundstück 3



**Bild 2 zu
Baugrundstück 3**



Bild 3 zu
Baugrundstück 3

